






sindaco	Tiziano Tagliani
assessore all'urbanistica ed edilizia	Roberta Fusari
direttore tecnico	Fulvio Rossi
responsabile ufficio di piano	Antonio Barillari

<b>Quadro conoscitivo</b>	lav.
<b>Densita' abitativa e localizzazione attivita'</b>	<b>2.1.6</b>
	scala 1:10.000
<b>Adottato con delibera consiliare PG --/--</b>	--/--

-  Territorio urbanizzato e urbanizzabile
-  PUA vigenti che interessano aree a POC
-  Comparti di attuazione 1° POC
-  Territorio urbanizzabile privo di pianificazione operativa

- ATTIVITA'**
- strutture ricettive )
  - strutture ristorative )
  - attivita' commerciali )
    - Sup. di vendita (mq)
    - < 250
    - 251 - 2.500
    - 2.501 - 5.000
    - > 5.000
  - attivita' di servizio )
    - Sup. calpestabile (mq)
    - < 250
    - 251 - 2.500
    - 2.501 - 5.000
    - > 5.000
  - attivita' produttive )
    - Sup. calpestabile (mq)
    - < 500
    - 501 - 2.500
    - > 2.500

- DENSITA' ABITATIVA [ab/ha]**  
Destinazioni d'uso: NST - RES - CUR - OGU
-  D < 50
  -  50 < D < 75
  -  75 < D < 100
  -  100 < D < 150
  -  D > 150

**ATTREZZATURE E SPAZI DI MASSIMA TUTELA**

**DOTAZIONI TERRITORIALI**  
Destinazioni d'uso: ASC - INT - MCA - STE

**SISTEMA DELLA PRODUZIONE**  
Destinazioni d'uso: SVI - PRO - ART - TER - PES - DFA - LOG

**TERRITORIO RURALE**  
Destinazioni d'uso: AAP - AVP - ARP - AVN - ATR

