



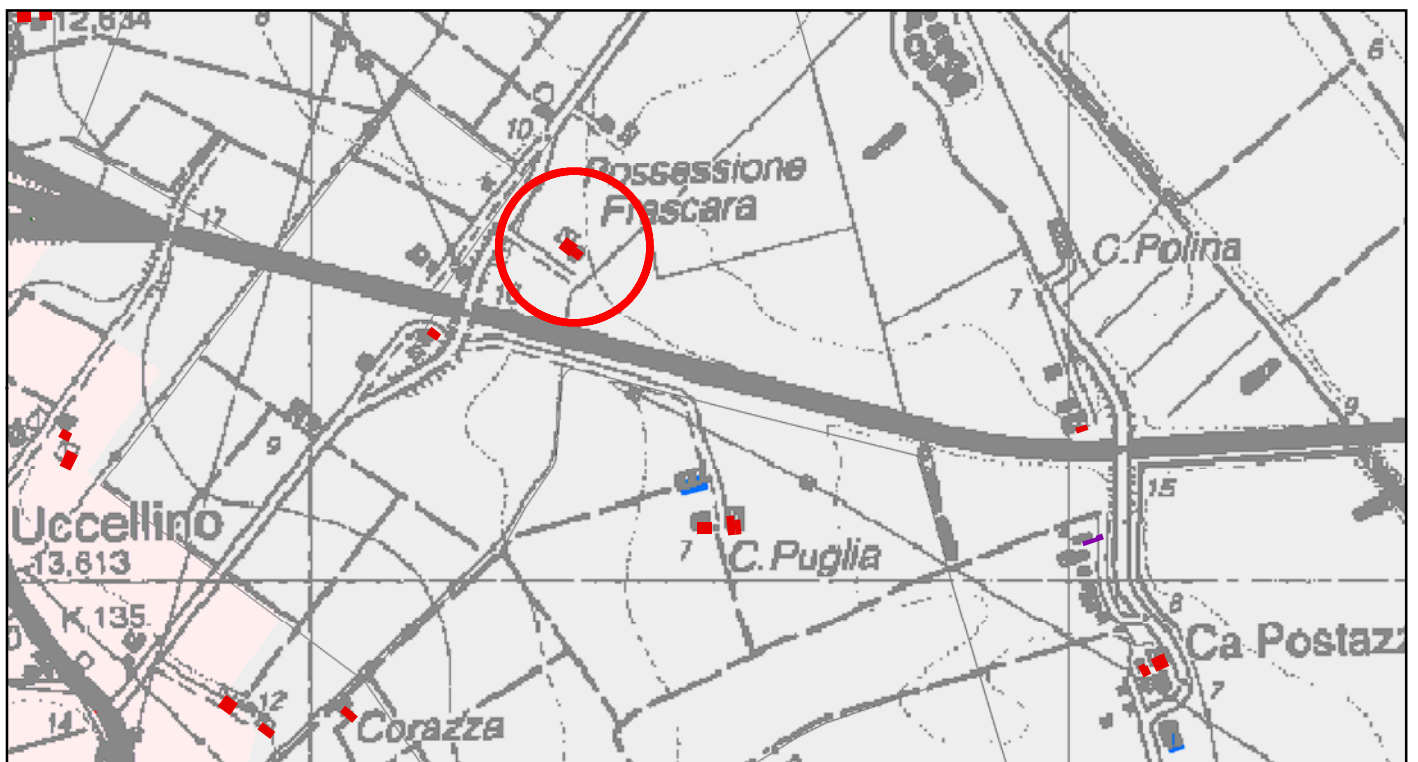
| | |
|--|-------------------|
| sindaco | Gaetano Sateriale |
| assessore all'urbanistica ed edilizia | Raffaele Atti |
| capo settore pianificazione territoriale | Davide Tumiati |
| responsabile ufficio di Piano | Antonio Barillari |
| responsabile generale del Piano | Carlo Magnani |
| direttore IUAV studi & progetti-isp srl | Mario Spinelli |

OBIETTIVI E PRESTAZIONI

| | |
|---|------------------------|
| Indagine sugli edifici rurali di pregio storico-testimoniale | tav. 1.01.25 |
| | |
| | |



P.S.C. ADOTTATO: Stralcio Tav. 6.1.1 TUTELA STORICO CULTURALE E AMBIENTALE scala 1:10.000



P.S.C. OSSERVAZIONI: Stralcio Tav. 6.1.1 TUTELA STORICO CULTURALE E AMBIENTALE scala 1:10.000

Osservazione:

Cambio classifica: da "nessuna" a "storico-culturale e testimoniale"

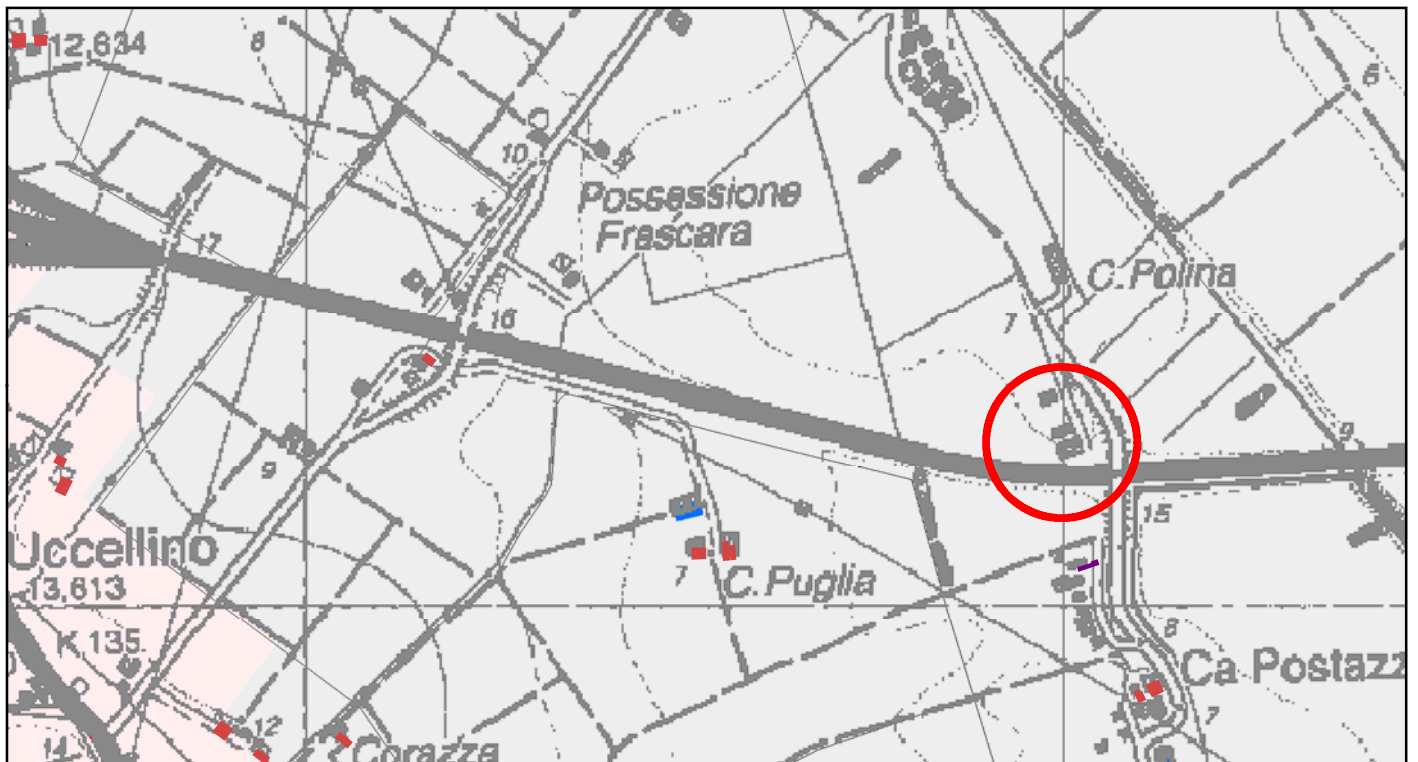
P.R.G.: tav. n. 1/45 - 1/46: Adeguamento Funzionale

dati catastali: Foglio 249 Mappale 282-292

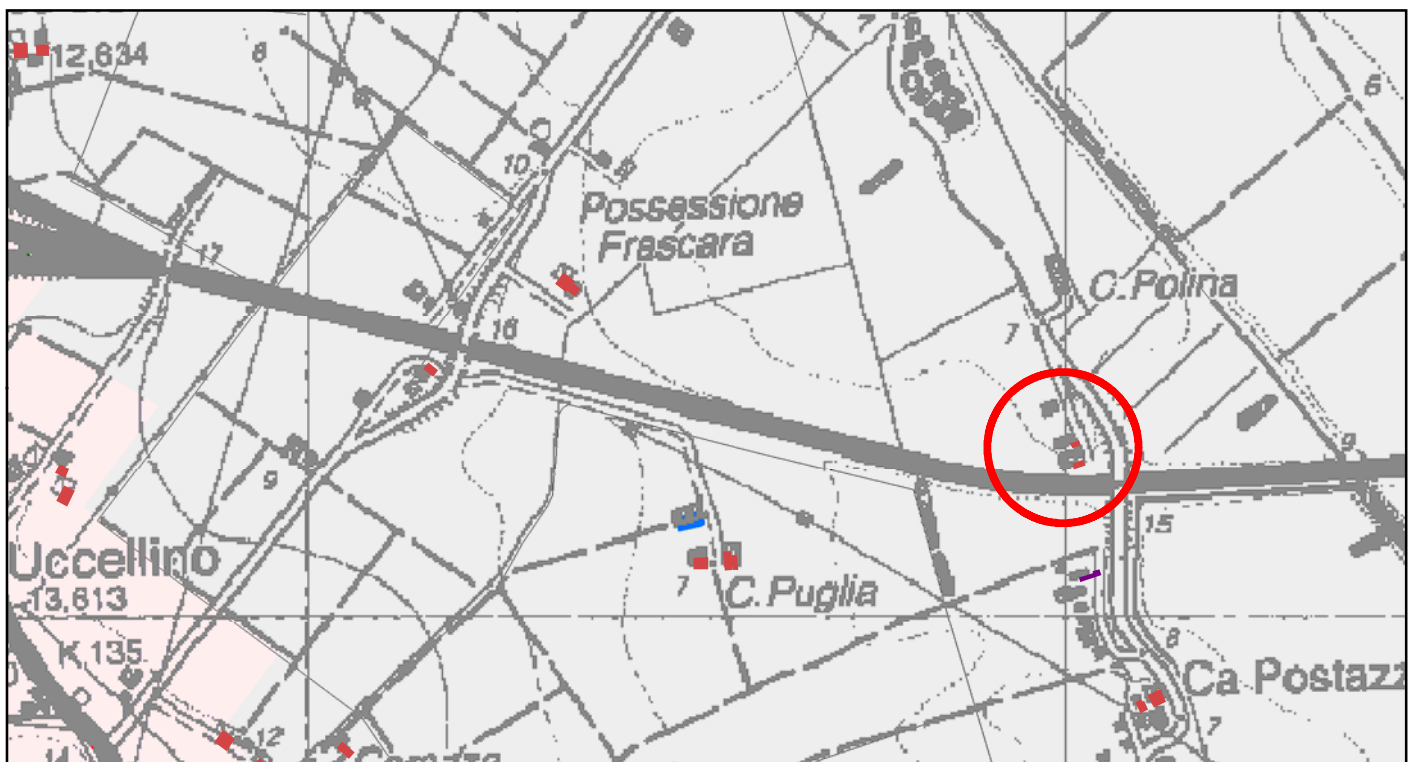
indirizzo: via Falce, 67

note: vedere documentazione fotografica allegata





P.S.C. ADOTTATO: Stralcio Tav. 6.1.1 TUTELA STORICO CULTURALE E AMBIENTALE scala 1:10.000



P.S.C. OSSERVAZIONI: Stralcio Tav. 6.1.1 TUTELA STORICO CULTURALE E AMBIENTALE scala 1:10.000

Osservazione:

Cambio classifica: da "nessuna" a "storico-culturale e testimoniale"

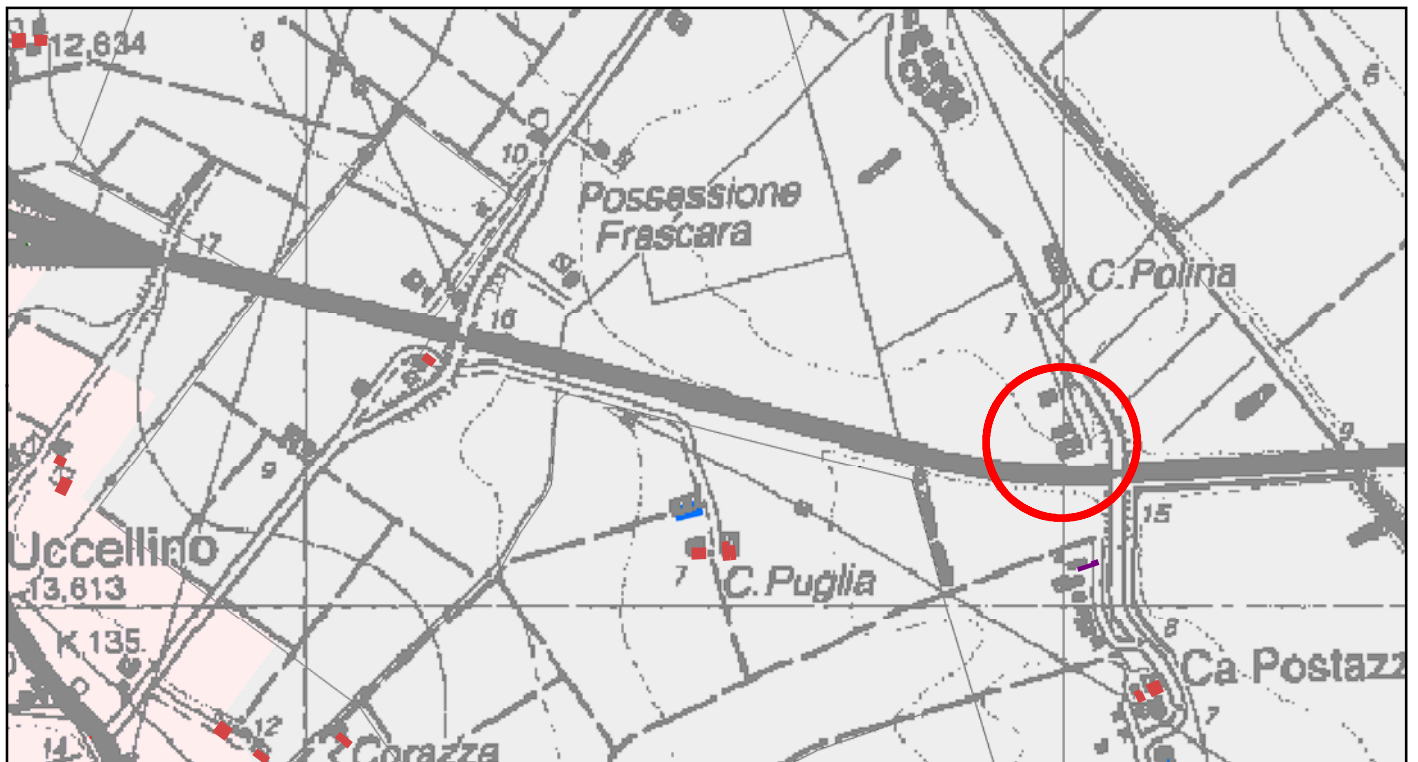
P.R.G.: tav. n. 1/46: Adeguamento Funzionale

dati catastali: Foglio 250 Mappale 22

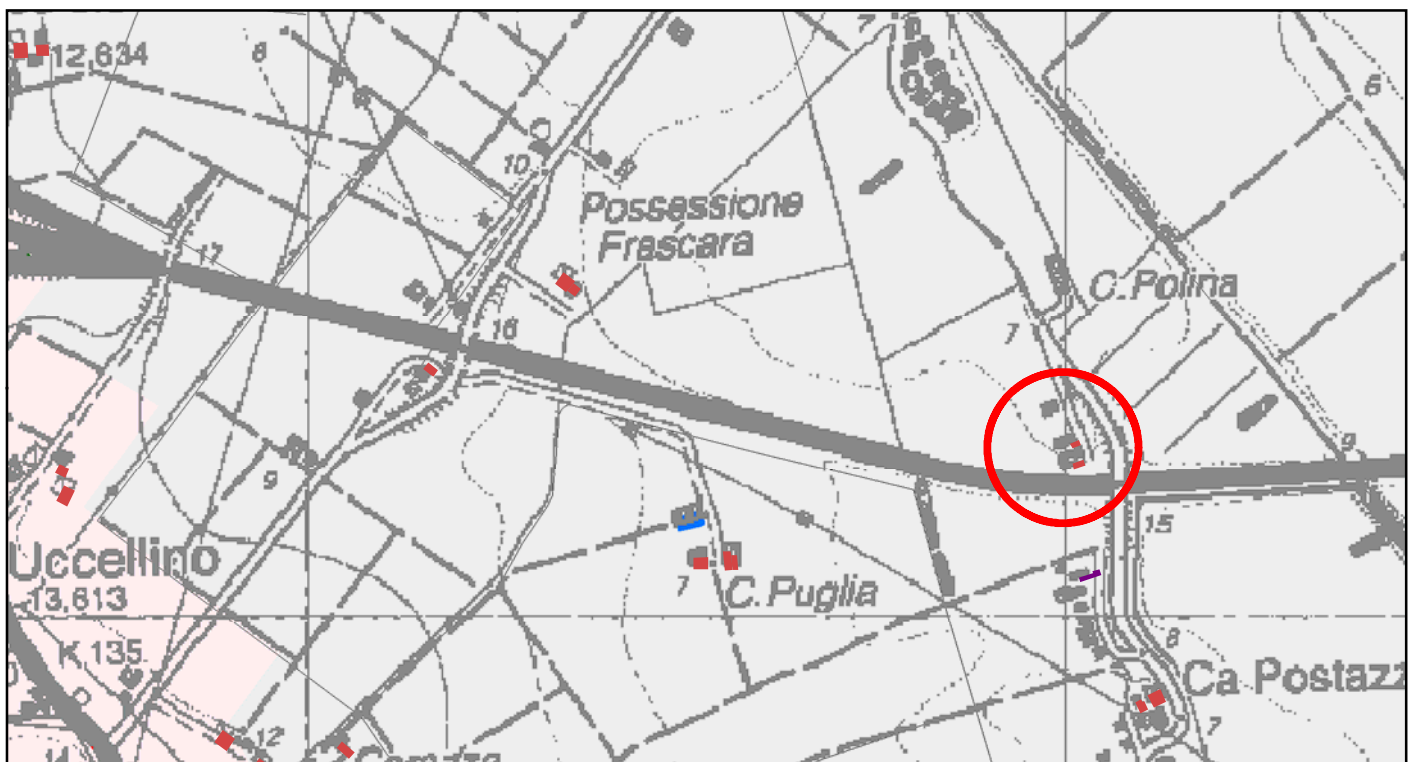
indirizzo: via del fabbro, 57

note: vedere documentazione fotografica allegata





P.S.C. ADOTTATO: Stralcio Tav. 6.1.1 TUTELA STORICO CULTURALE E AMBIENTALE scala 1:10.000



P.S.C. OSSERVAZIONI: Stralcio Tav. 6.1.1 TUTELA STORICO CULTURALE E AMBIENTALE scala 1:10.000

Osservazione:

Cambio classifica: da "nessuna" a "storico-culturale e testimoniale"

P.R.G.: tav. n. 1/46: Adeguamento Funzionale

dati catastali: Foglio 250 Mappale 34

indirizzo: via del fabbro, 55

note: vedere documentazione fotografica allegata

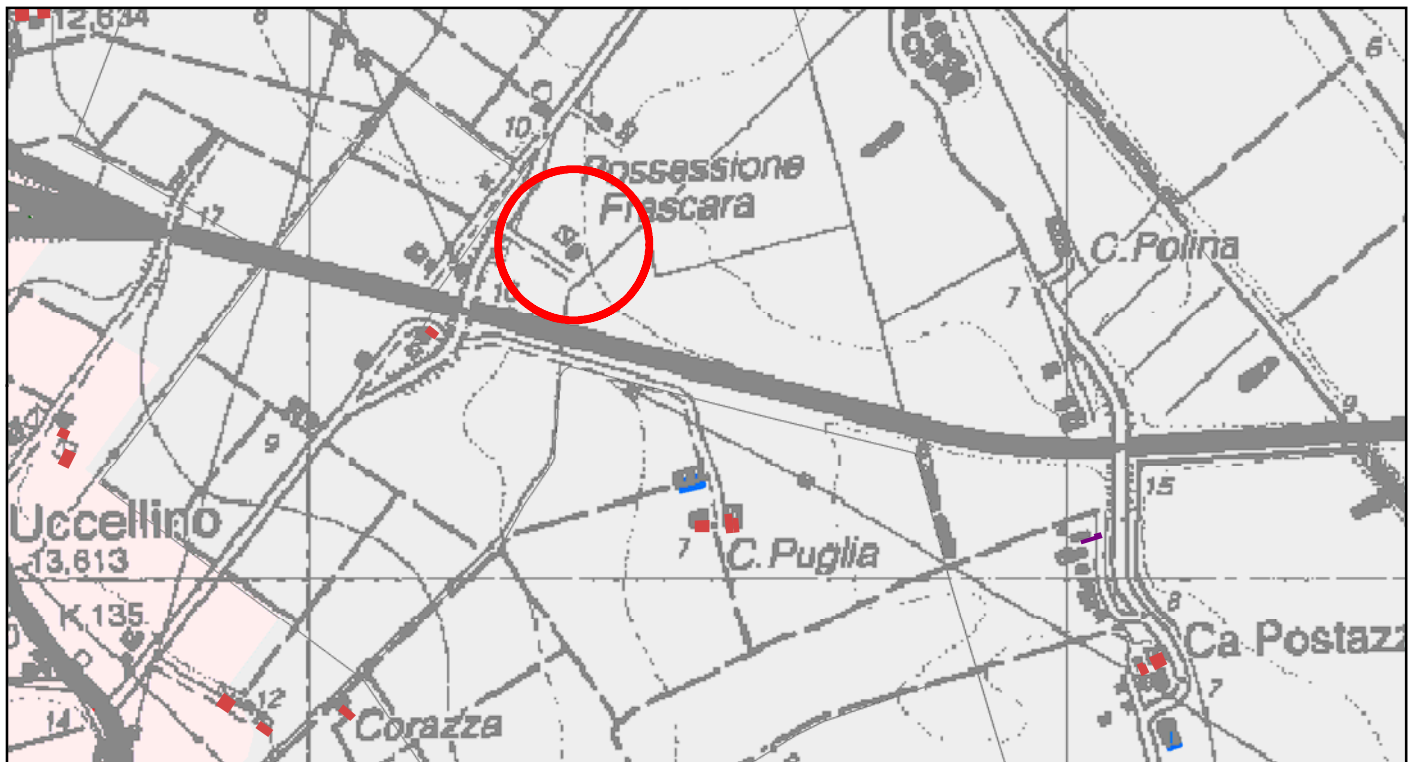




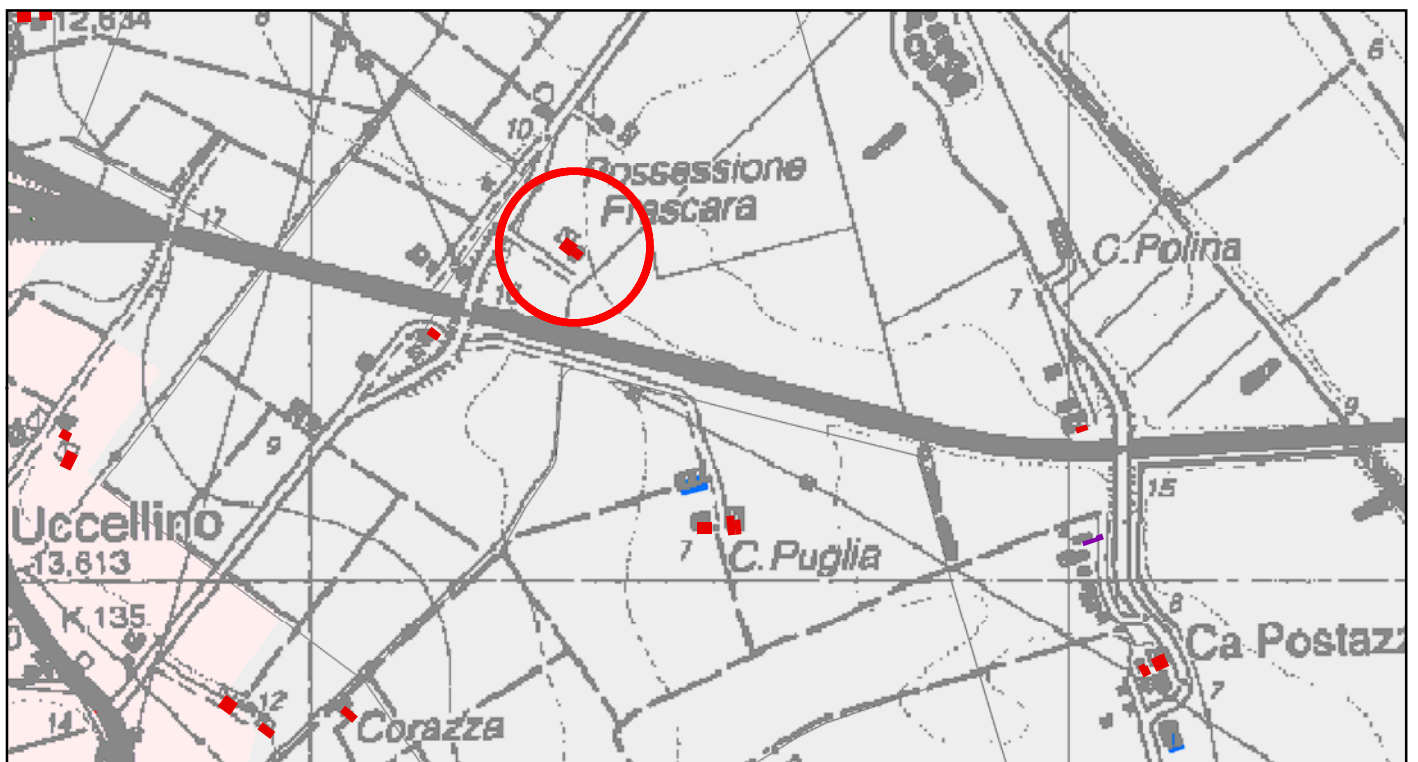
vista da est



vista da sud-est



P.S.C. ADOTTATO: Stralcio Tav. 6.1.1 TUTELA STORICO CULTURALE E AMBIENTALE scala 1:10.000



P.S.C. OSSERVAZIONI: Stralcio Tav. 6.1.1 TUTELA STORICO CULTURALE E AMBIENTALE scala 1:10.000

Osservazione:

Cambio classifica: da "nessuna" a "storico-culturale e testimoniale"

P.R.G.: tav. n. 1/45 - 1/46: Adeguamento Funzionale

dati catastali: Foglio 249 Mappale 282-292

indirizzo: via Falce, 67

note: vedere documentazione fotografica allegata





vista da sud-ovest



P.S.C. ADOTTATO: Stralcio Tav. 6.1.1 TUTELA STORICO CULTURALE E AMBIENTALE scala 1:10.000



P.S.C. OSSERVAZIONI: Stralcio Tav. 6.1.1 TUTELA STORICO CULTURALE E AMBIENTALE scala 1:10.000

Osservazione:

Cambio classifica: da "nessuna" a "storico-culturale e testimoniale"

P.R.G.: tav. n. 1/54: Risanamento tipo B

dati catastali: Foglio 285 Mappale 145-147

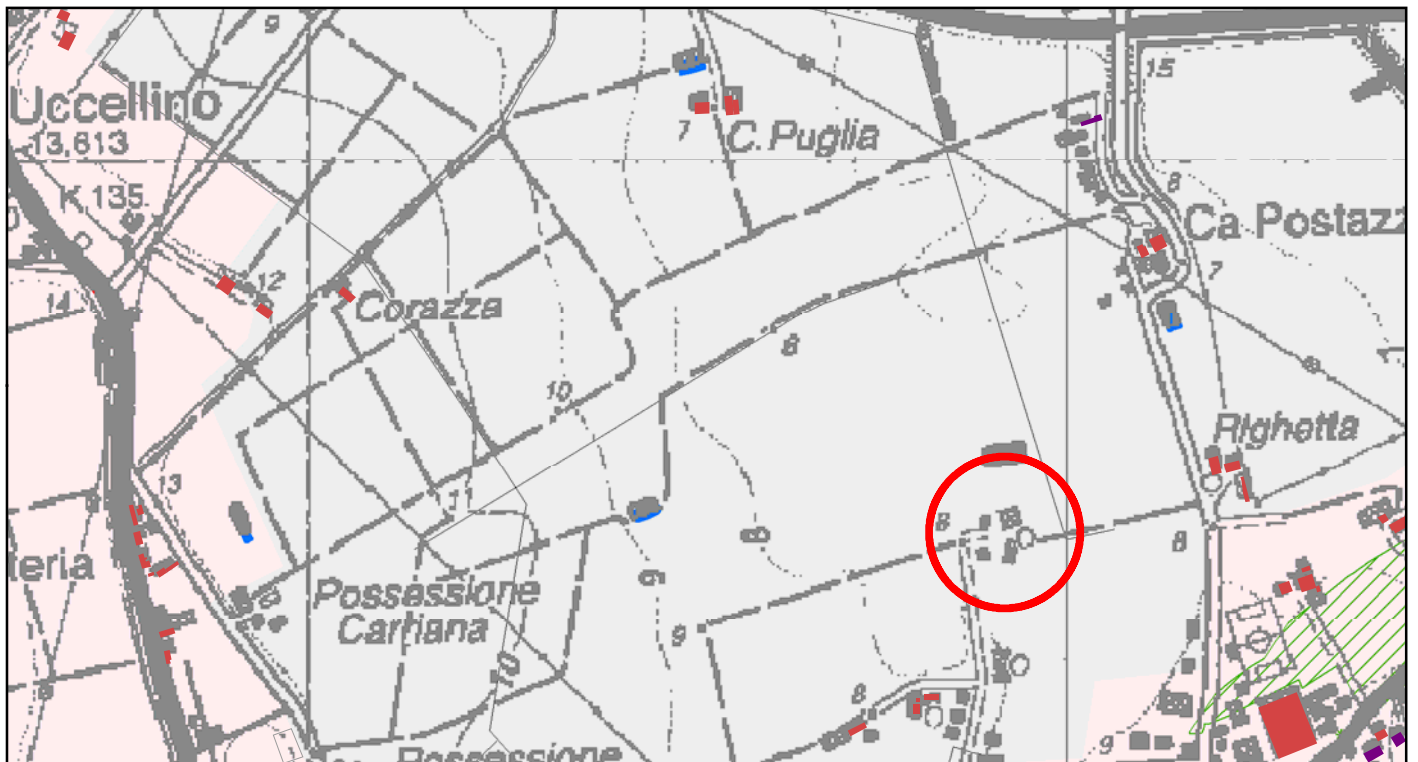
indirizzo: via Frascaona, 127b-127-c

note: vedere documentazione fotografica allegata

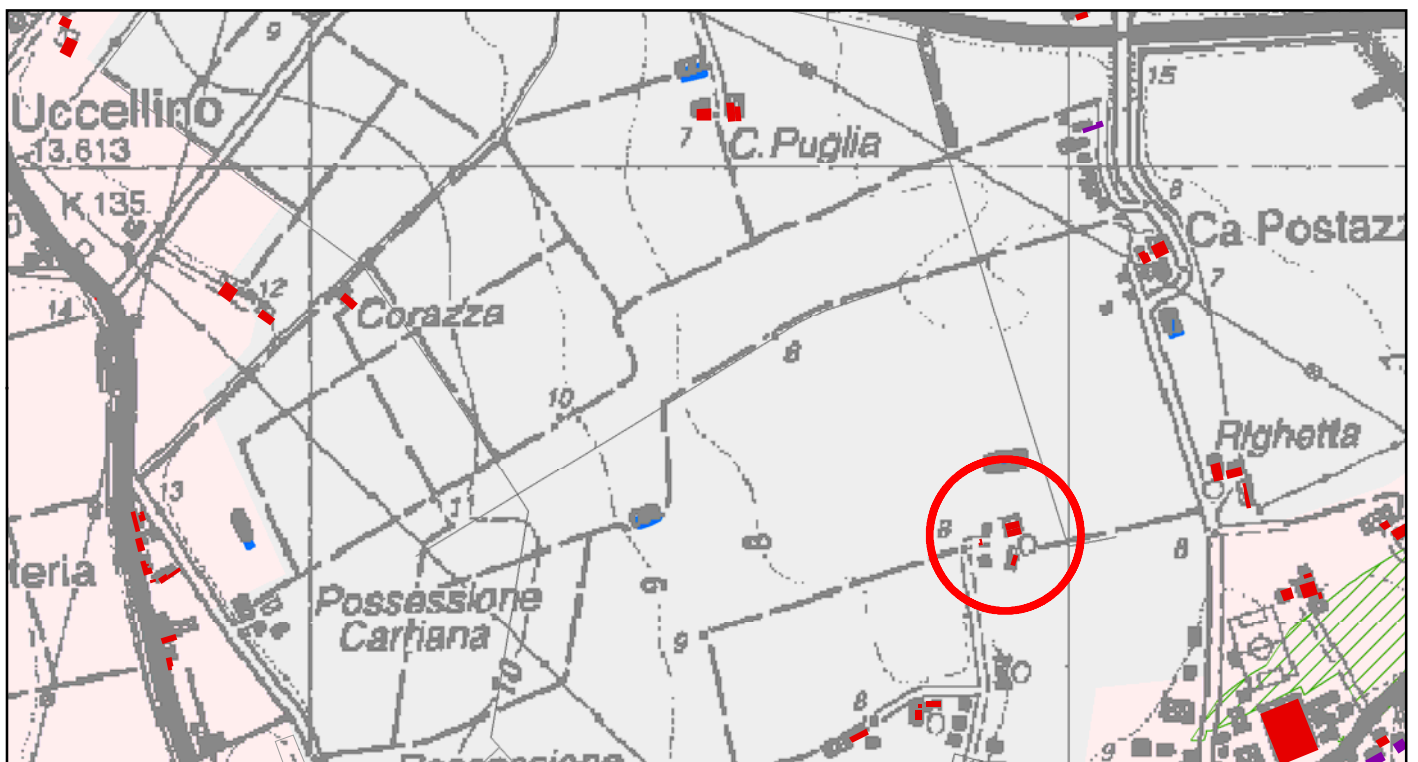




vista da nord-est



P.S.C. ADOTTATO: Stralcio Tav. 6.1.1 TUTELA STORICO CULTURALE E AMBIENTALE scala 1:10.000



P.S.C. OSSERVAZIONI: Stralcio Tav. 6.1.1 TUTELA STORICO CULTURALE E AMBIENTALE scala 1:10.000

Osservazione:

Cambio classifica: da "nessuna" a "storico-culturale e testimoniale"

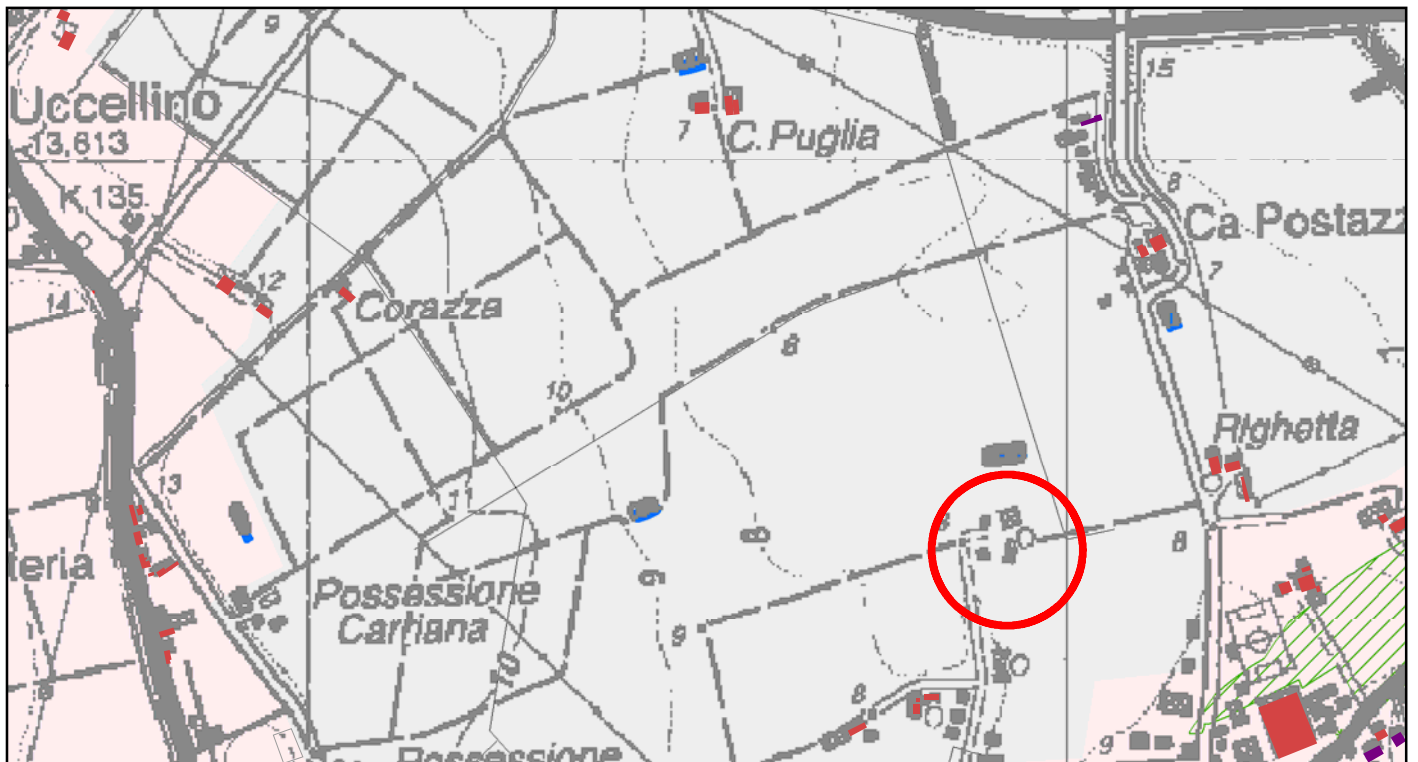
P.R.G.: tav. n. 1/46: Risanamento tipo B

dati catastali: Foglio 282 Mappale 9

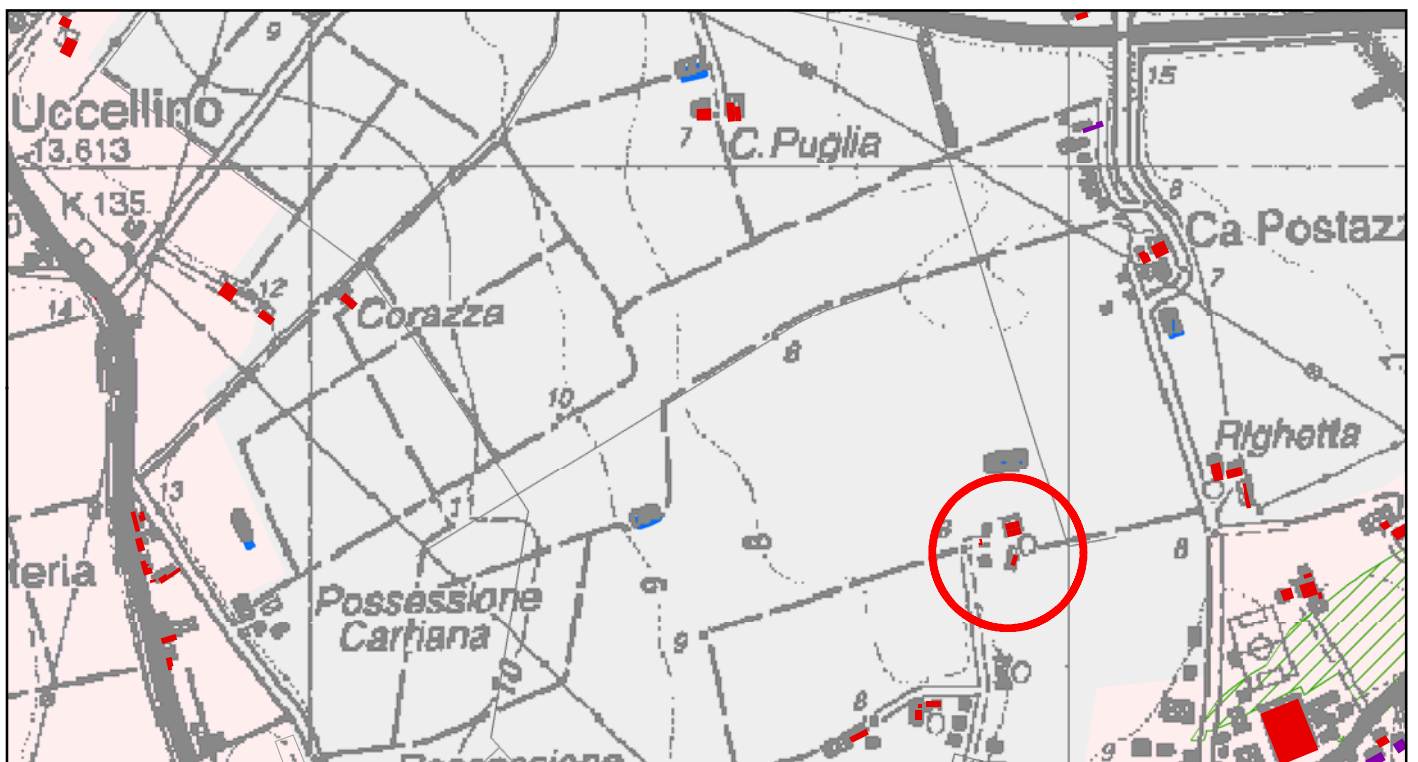
indirizzo: via Polina, 28

note: vedere documentazione fotografica allegata





P.S.C. ADOTTATO: Stralcio Tav. 6.1.1 TUTELA STORICO CULTURALE E AMBIENTALE scala 1:10.000



P.S.C. OSSERVAZIONI: Stralcio Tav. 6.1.1 TUTELA STORICO CULTURALE E AMBIENTALE scala 1:10.000

Osservazione:

Cambio classifica: da "nessuna" a "storico-culturale e testimoniale"

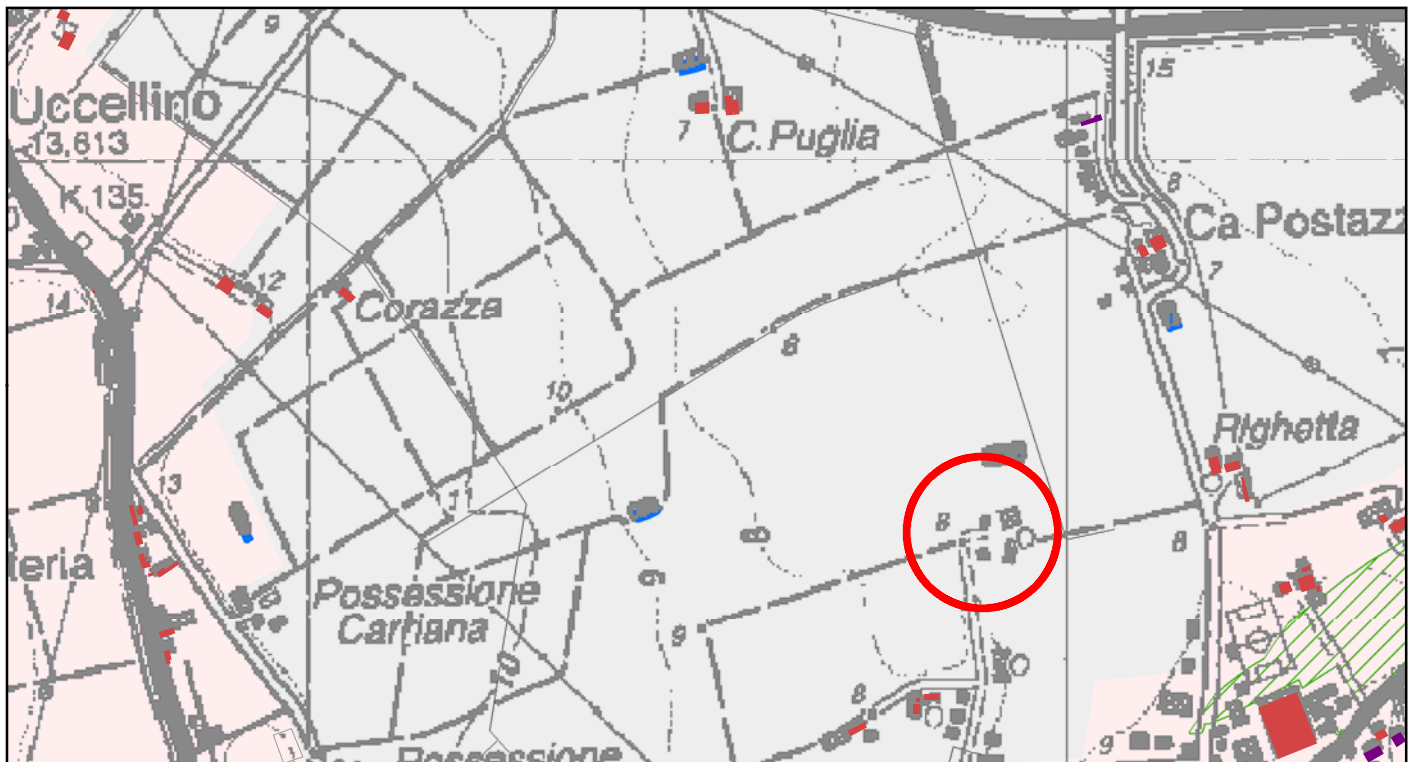
P.R.G.: tav. n. 1/46: Risanamento tipo B

dati catastali: Foglio 282 Mappale 9

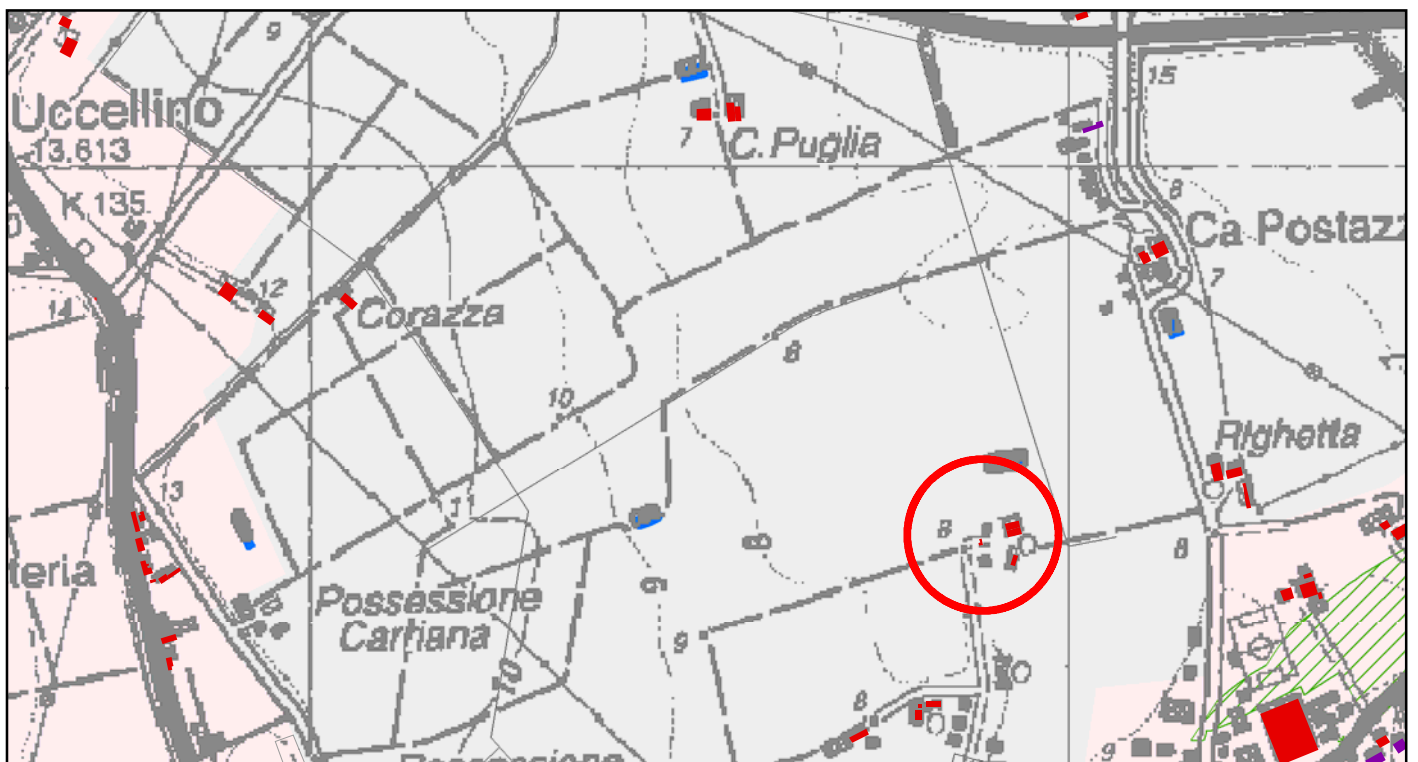
indirizzo: via Polina, 28

note: vedere documentazione fotografica allegata





P.S.C. ADOTTATO: Stralcio Tav. 6.1.1 TUTELA STORICO CULTURALE E AMBIENTALE scala 1:10.000



P.S.C. OSSERVAZIONI: Stralcio Tav. 6.1.1 TUTELA STORICO CULTURALE E AMBIENTALE scala 1:10.000

Osservazione:

Cambio classifica: da "nessuna" a "storico-culturale e testimoniale"

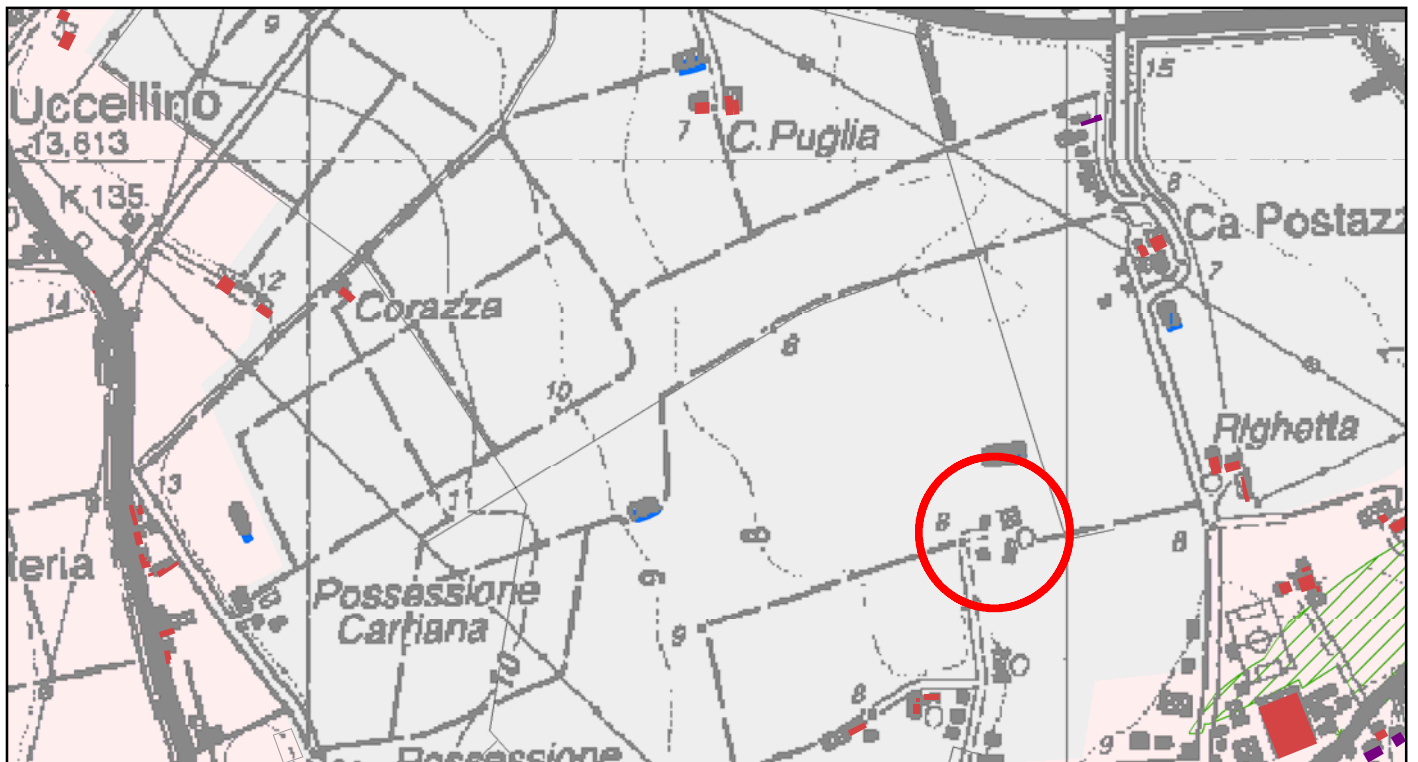
P.R.G.: tav. n. 1/46: Adeguamento Funzionale

dati catastali: Foglio 282 Mappale 9

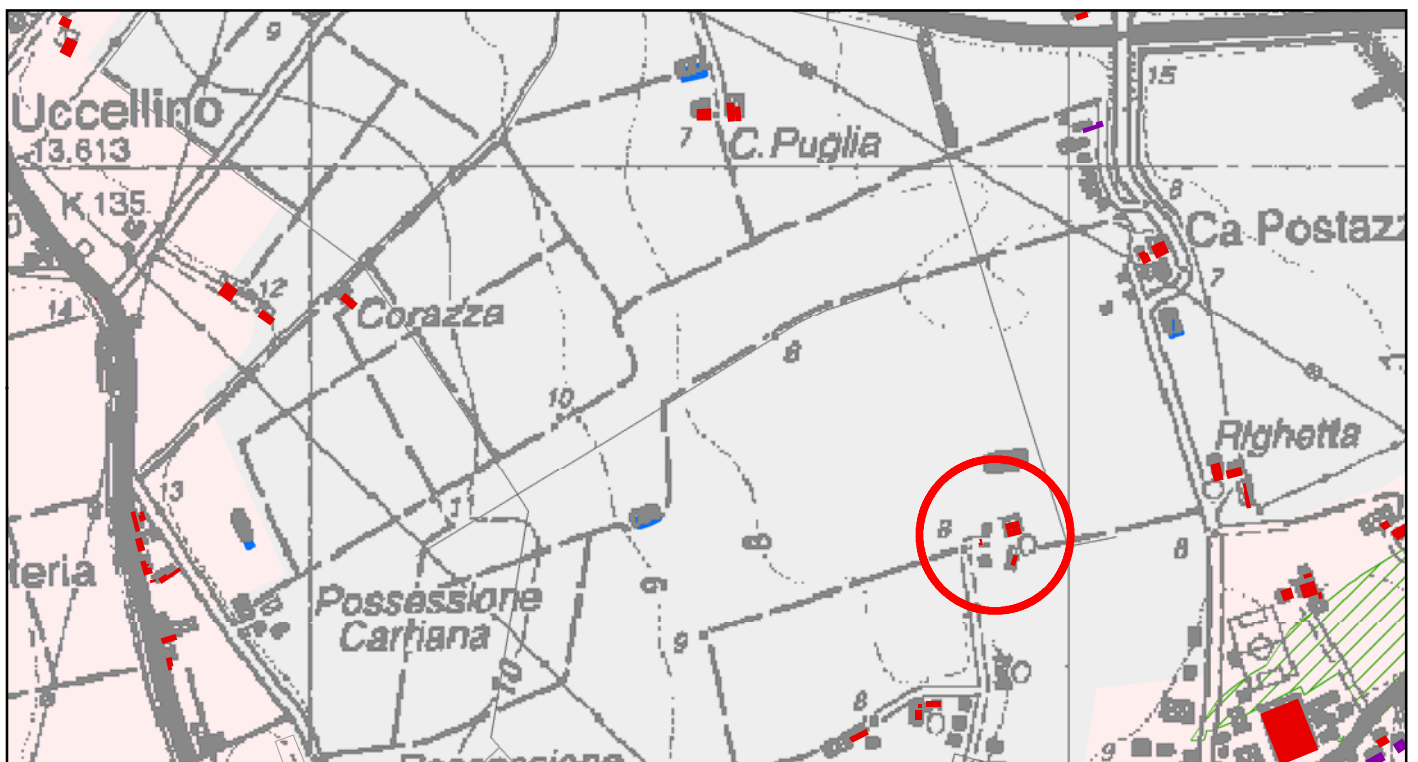
indirizzo: via Polina, 28

note: vedere documentazione fotografica allegata





P.S.C. ADOTTATO: Stralcio Tav. 6.1.1 TUTELA STORICO CULTURALE E AMBIENTALE scala 1:10.000



P.S.C. OSSERVAZIONI: Stralcio Tav. 6.1.1 TUTELA STORICO CULTURALE E AMBIENTALE scala 1:10.000

Osservazione:

Cambio classifica: da "nessuna" a "storico-culturale e testimoniale"

P.R.G.: tav. n. 1/46: Adeguamento Funzionale

dati catastali: Foglio 282 Mappale 9

indirizzo: via Polina, 28

note: vedere documentazione fotografica allegata





vista da ovest



vista da ovest



vista da ovest



P.S.C. ADOTTATO: Stralcio Tav. 6.1.1 TUTELA STORICO CULTURALE E AMBIENTALE scala 1:10.000



P.S.C. OSSERVAZIONI: Stralcio Tav. 6.1.1 TUTELA STORICO CULTURALE E AMBIENTALE scala 1:10.000

Osservazione:

Cambio classifica: da "nessuna" a "storico-culturale e testimoniale"

P.R.G.: tav. n. 1/60: Adeguamento Funzionale

dati catastali: Foglio 321 Mappale 65-66

indirizzo: via Pandolfina, 21

note: vedere documentazione fotografica allegata





vista da nord-est



P.S.C. ADOTTATO: Stralcio Tav. 6.1.1 TUTELA STORICO CULTURALE E AMBIENTALE scala 1:10.000



P.S.C. OSSERVAZIONI: Stralcio Tav. 6.1.1 TUTELA STORICO CULTURALE E AMBIENTALE scala 1:10.000

Osservazione:

Cambio classifica: da "nessuna" a "storico-culturale e testimoniale"

P.R.G.: tav. n. 1/60: Risanamento tipo B

dati catastali: Foglio 321 Mappale 23-112

indirizzo: via Pandolfina, 27

note: vedere documentazione fotografica allegata





P.S.C. ADOTTATO: Stralcio Tav. 6.1.1 TUTELA STORICO CULTURALE E AMBIENTALE scala 1:10.000



P.S.C. OSSERVAZIONI: Stralcio Tav. 6.1.1 TUTELA STORICO CULTURALE E AMBIENTALE scala 1:10.000

Osservazione:

Cambio classifica: da "nessuna" a "storico-culturale e testimoniale"

P.R.G.: tav. n. 1/60: Adeguamento Funzionale

dati catastali: Foglio 321 Mappale 23

indirizzo: via Pandolfina, 27

note: vedere documentazione fotografica allegata

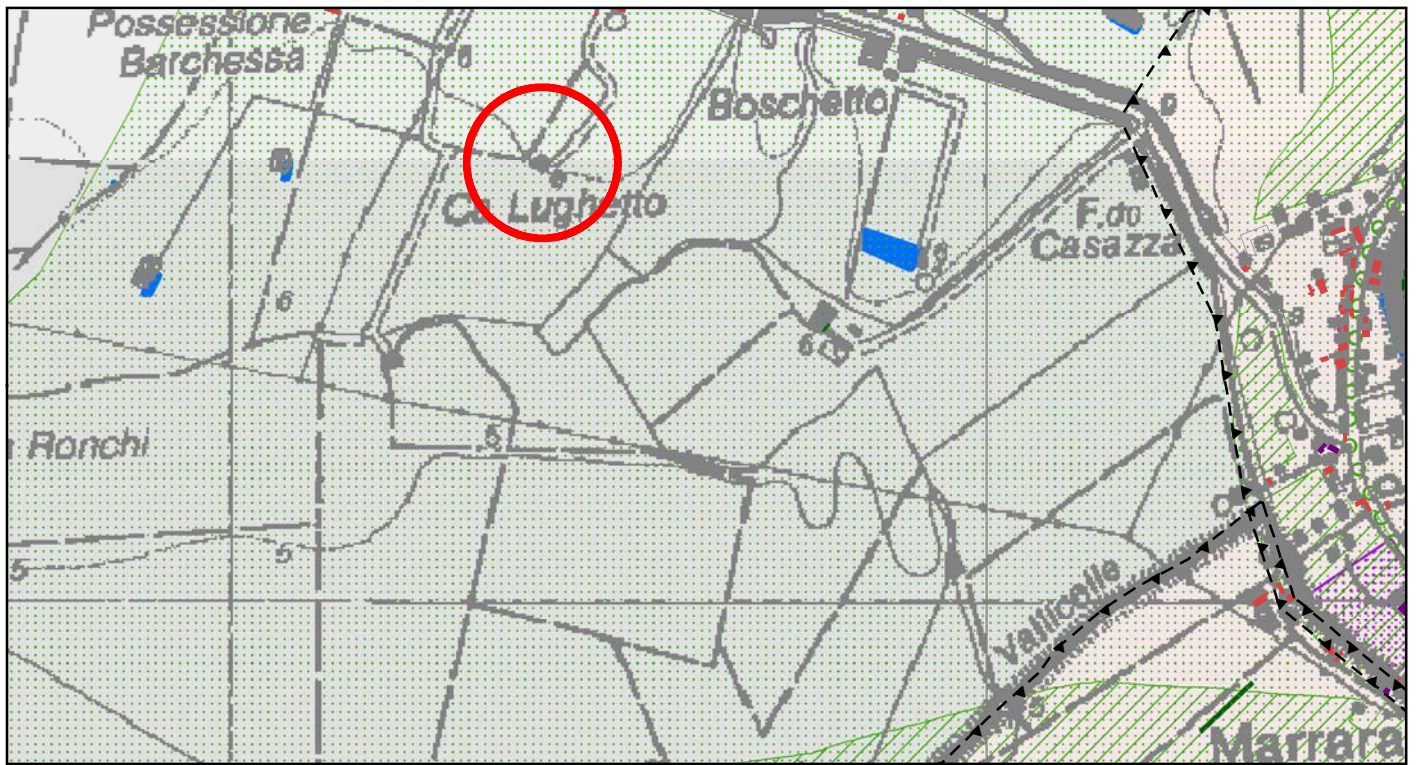




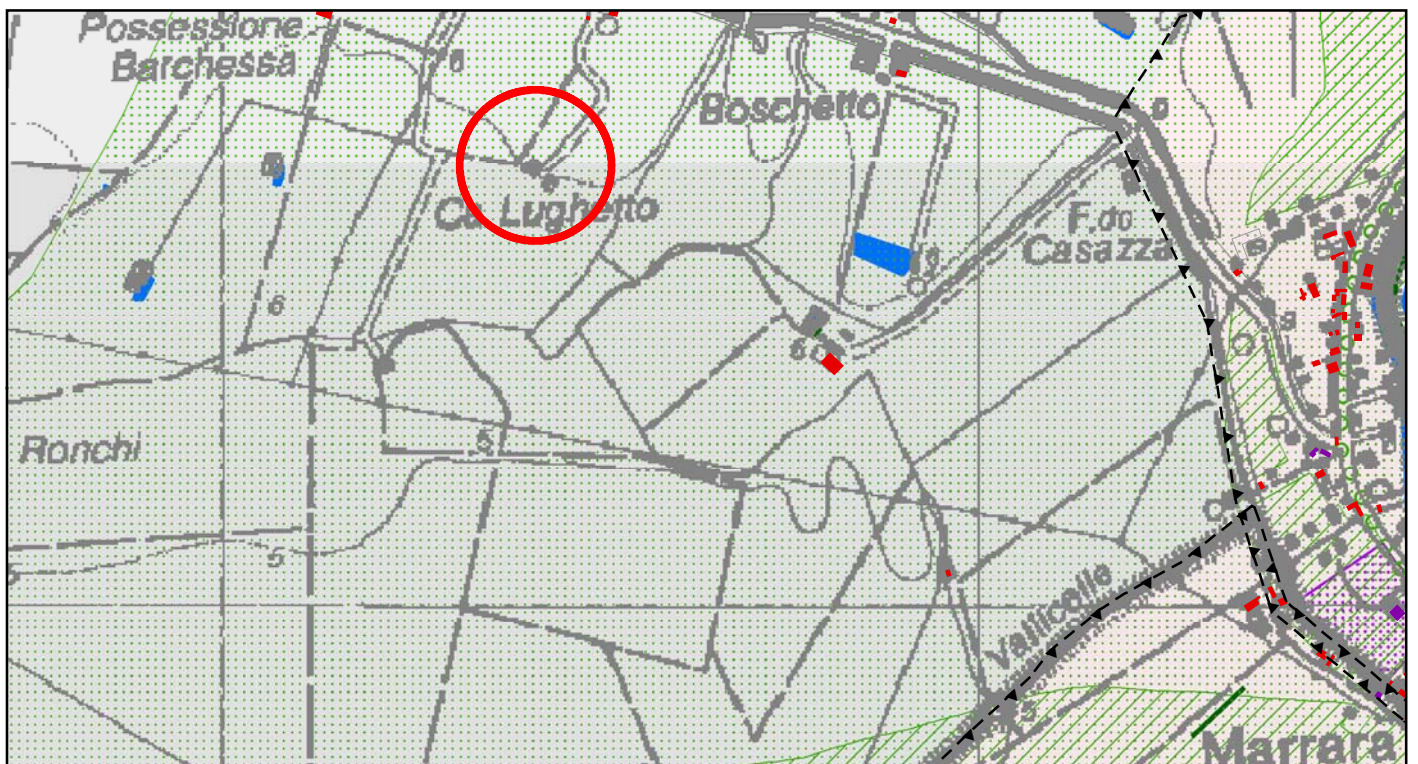
vista da nord-ovest



vista da nord



P.S.C. ADOTTATO: Stralcio Tav. 6.1.1 TUTELA STORICO CULTURALE E AMBIENTALE scala 1:10.000



P.S.C. OSSERVAZIONI: Stralcio Tav. 6.1.1 TUTELA STORICO CULTURALE E AMBIENTALE scala 1:10.000

Osservazione:

Cambio classifica: da "nessuna" a "nessuna"

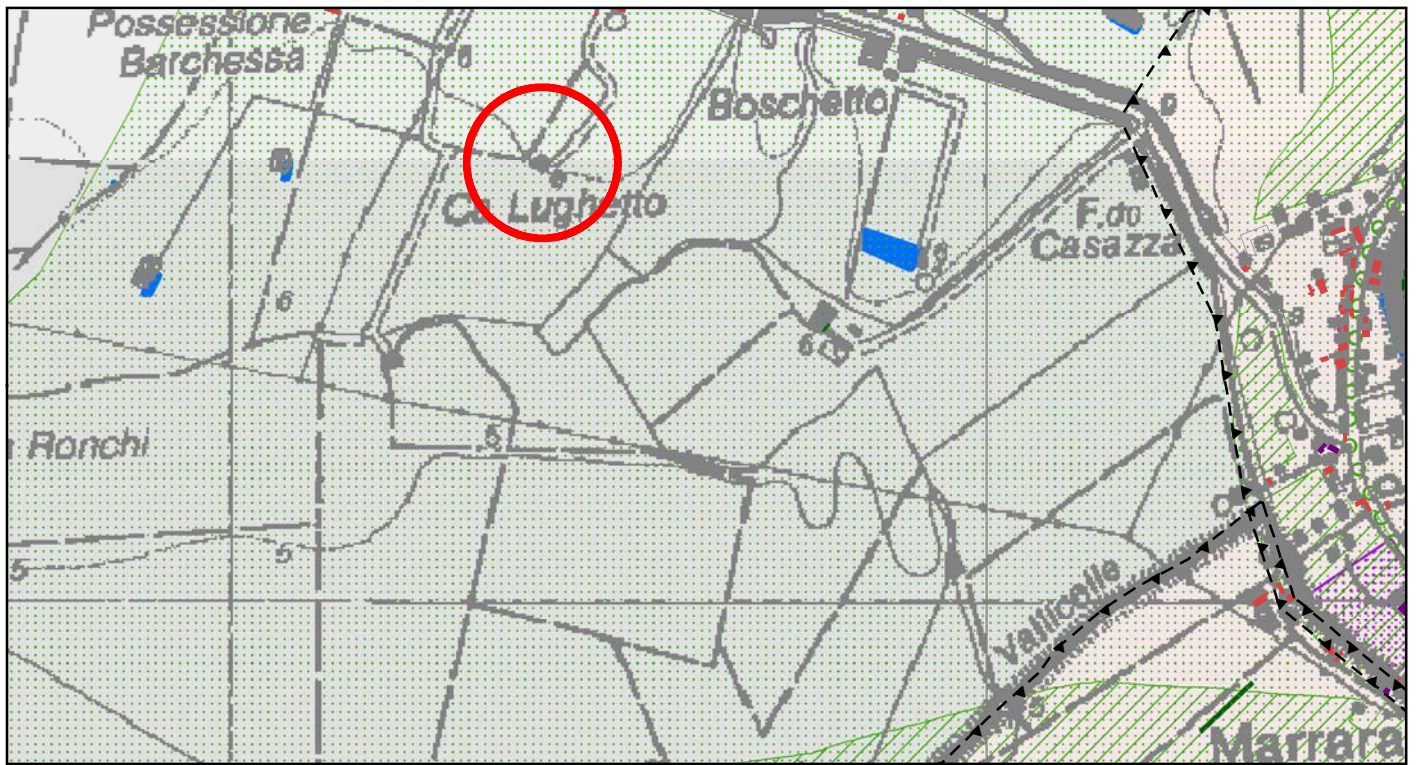
P.R.G.: tav. n. 1/61: Risanamento tipo B

dati catastali: Foglio 341 Mappale 61

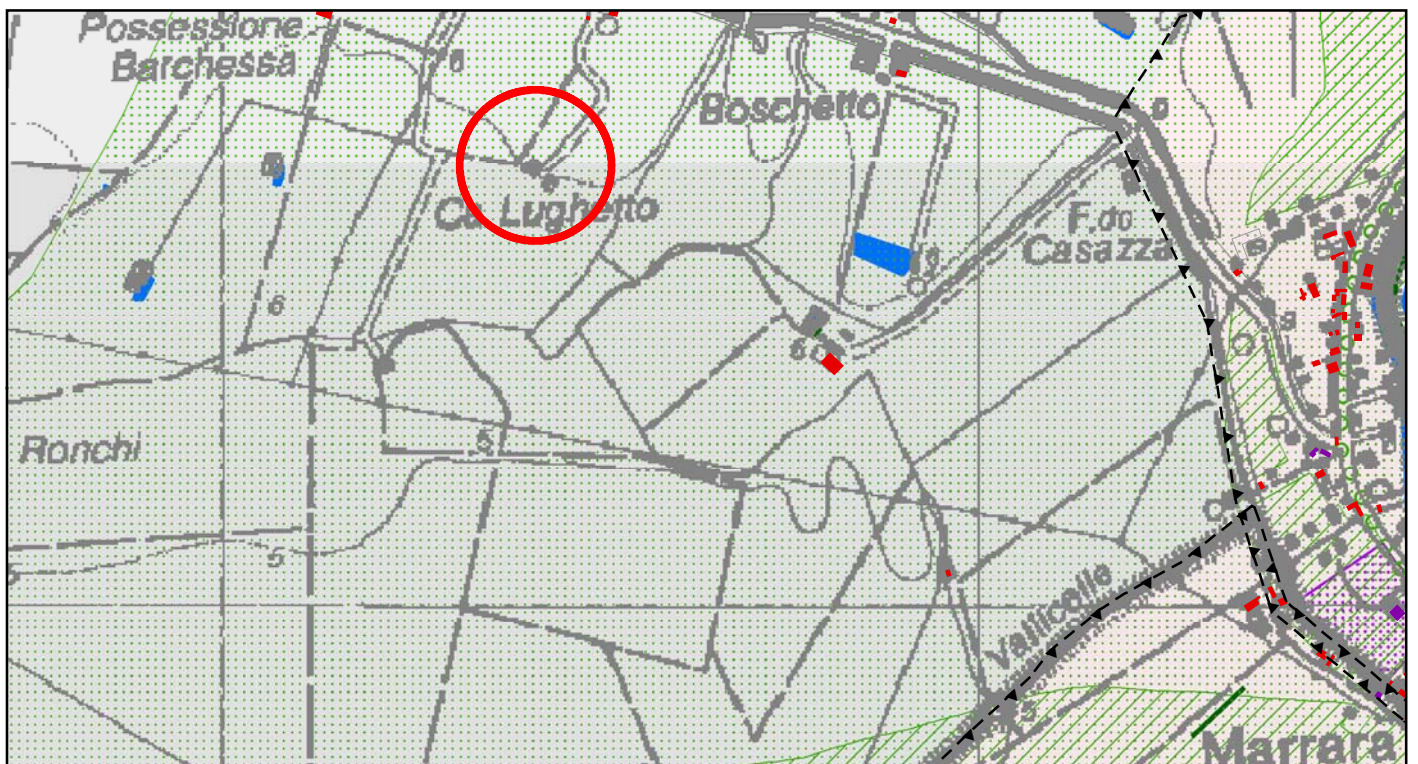
indirizzo: via Cavo Ducale

note: perso valore storico testimoniale.
Vedere documentazione fotografica allegata





P.S.C. ADOTTATO: Stralcio Tav. 6.1.1 TUTELA STORICO CULTURALE E AMBIENTALE scala 1:10.000



P.S.C. OSSERVAZIONI: Stralcio Tav. 6.1.1 TUTELA STORICO CULTURALE E AMBIENTALE scala 1:10.000

Osservazione:

Cambio classifica: da "nessuna" a "nessuna"

P.R.G.: tav. n. 1/61: Risanamento tipo B

dati catastali: Foglio 341 Mappale 61

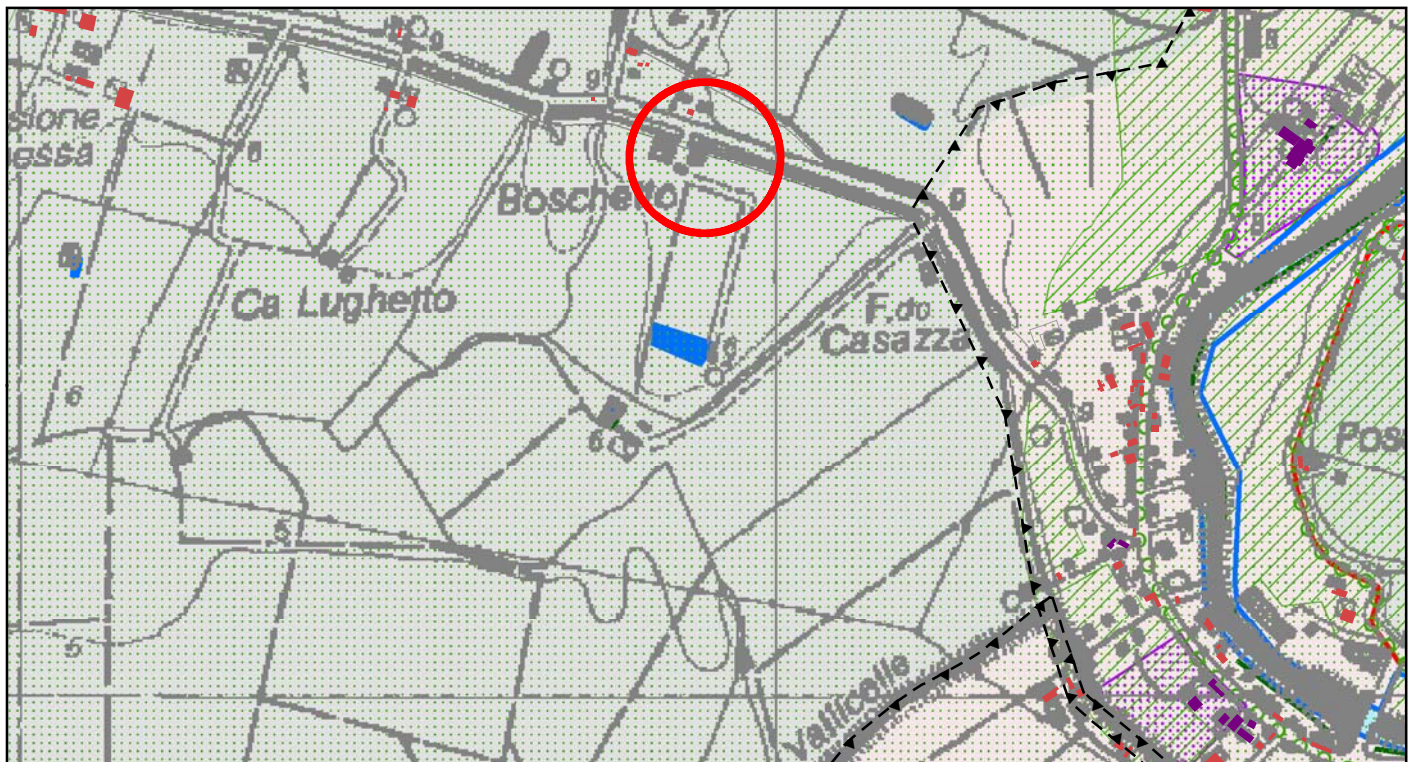
indirizzo: via Cavo Ducale

note: perso valore storico testimoniale.
Vedere documentazione fotografica allegata

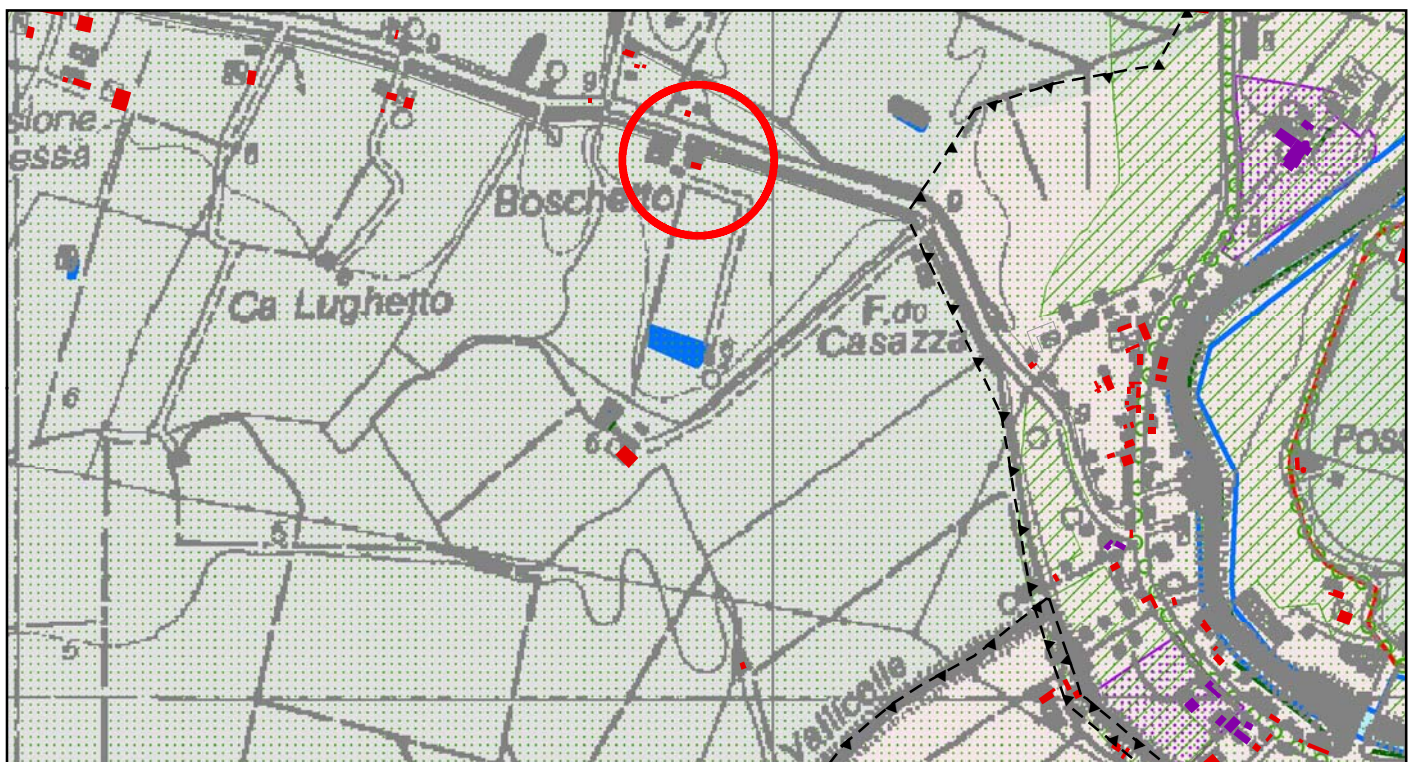




vista da nord-est



P.S.C. ADOTTATO: Stralcio Tav. 6.1.1 TUTELA STORICO CULTURALE E AMBIENTALE scala 1:10.000



P.S.C. OSSERVAZIONI: Stralcio Tav. 6.1.1 TUTELA STORICO CULTURALE E AMBIENTALE scala 1:10.000

Osservazione:

Cambio classifica: da "nessuna" a "nessuna"

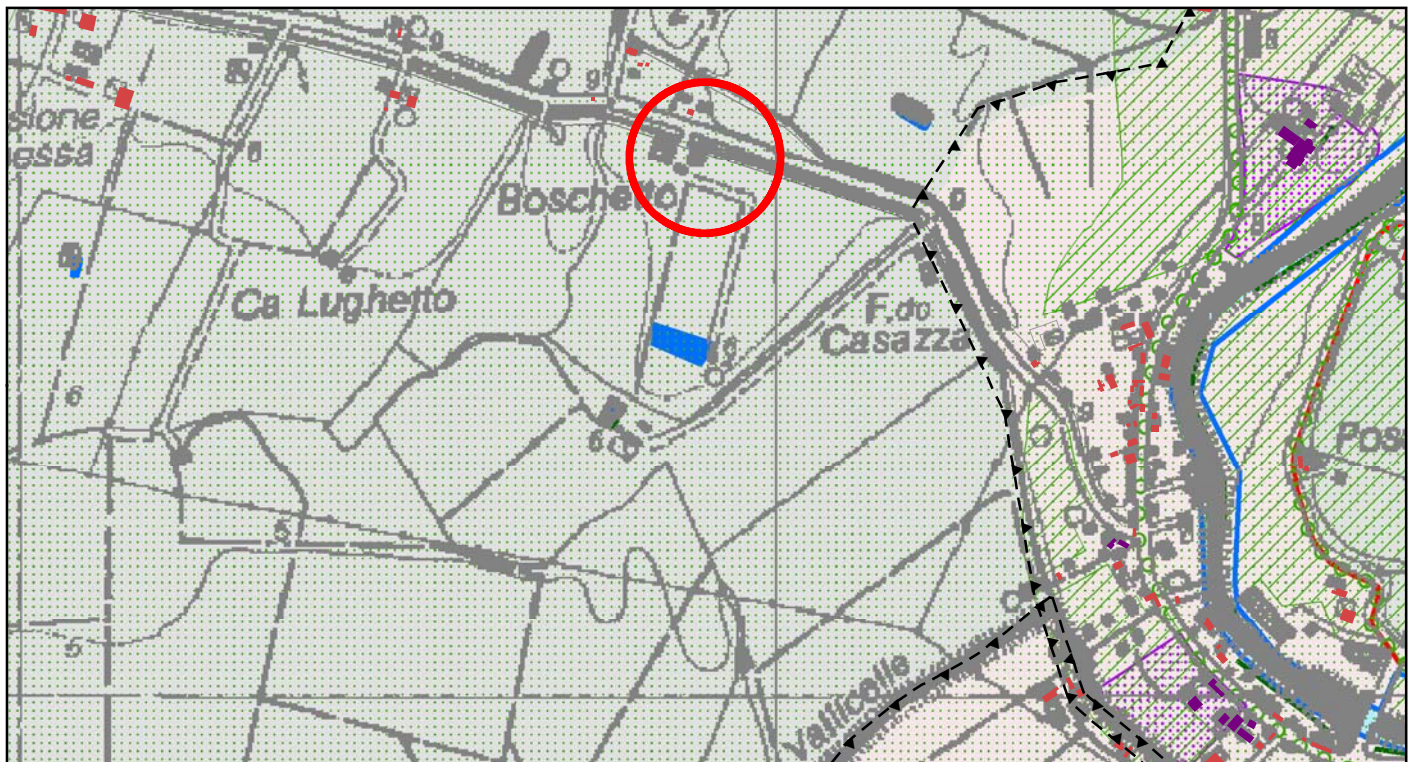
P.R.G.: tav. n. 1/61: Adeguamento Funzionale

dati catastali: Foglio 356 Mappale 346-347

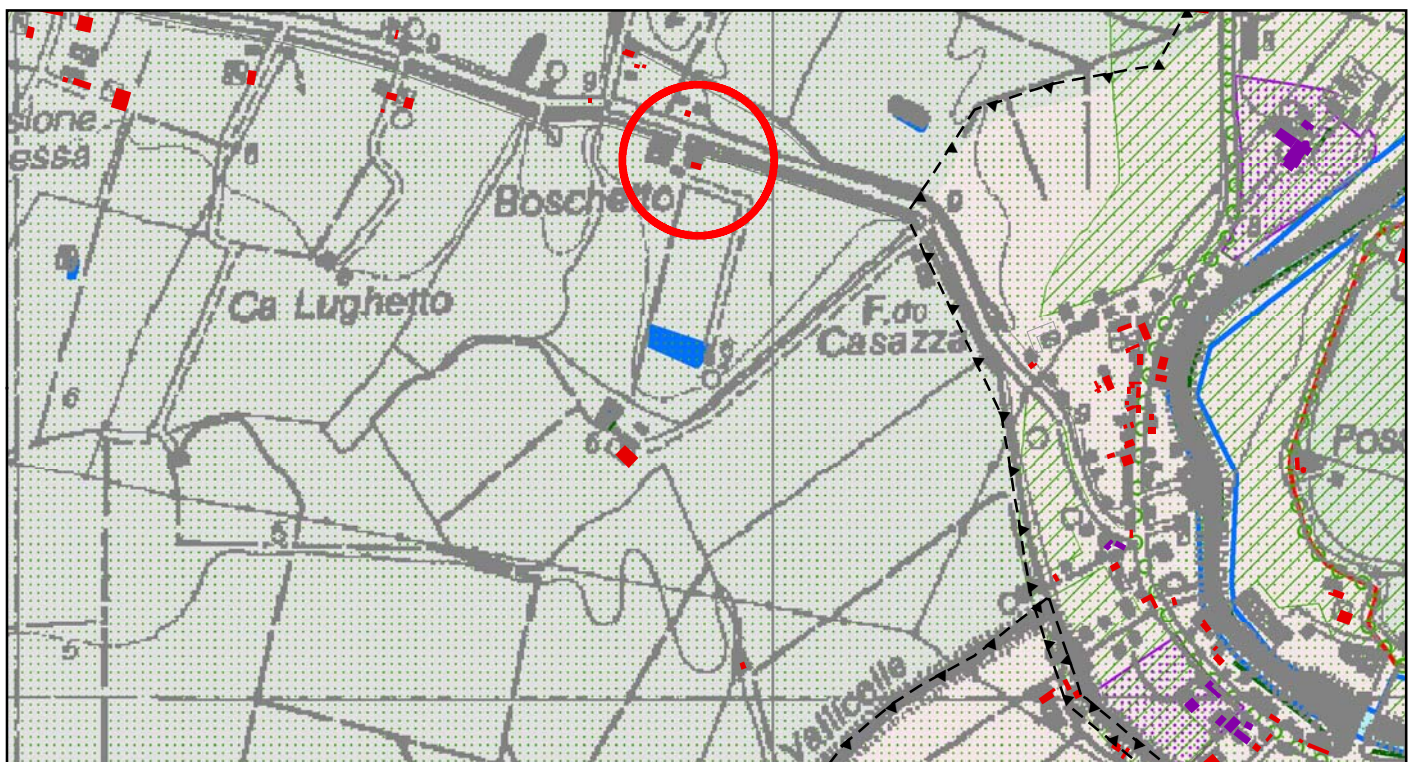
indirizzo: via Cavo Ducale, 53

note: perso valore storico testimoniale.
Vedere documentazione fotografica allegata





P.S.C. ADOTTATO: Stralcio Tav. 6.1.1 TUTELA STORICO CULTURALE E AMBIENTALE scala 1:10.000



P.S.C. OSSERVAZIONI: Stralcio Tav. 6.1.1 TUTELA STORICO CULTURALE E AMBIENTALE scala 1:10.000

Osservazione:

Cambio classifica: da "nessuna" a "storico-culturale e testimoniale"

P.R.G.: tav. n. 1/61: Adeguamento Funzionale

dati catastali: Foglio 356 Mappale 205-343

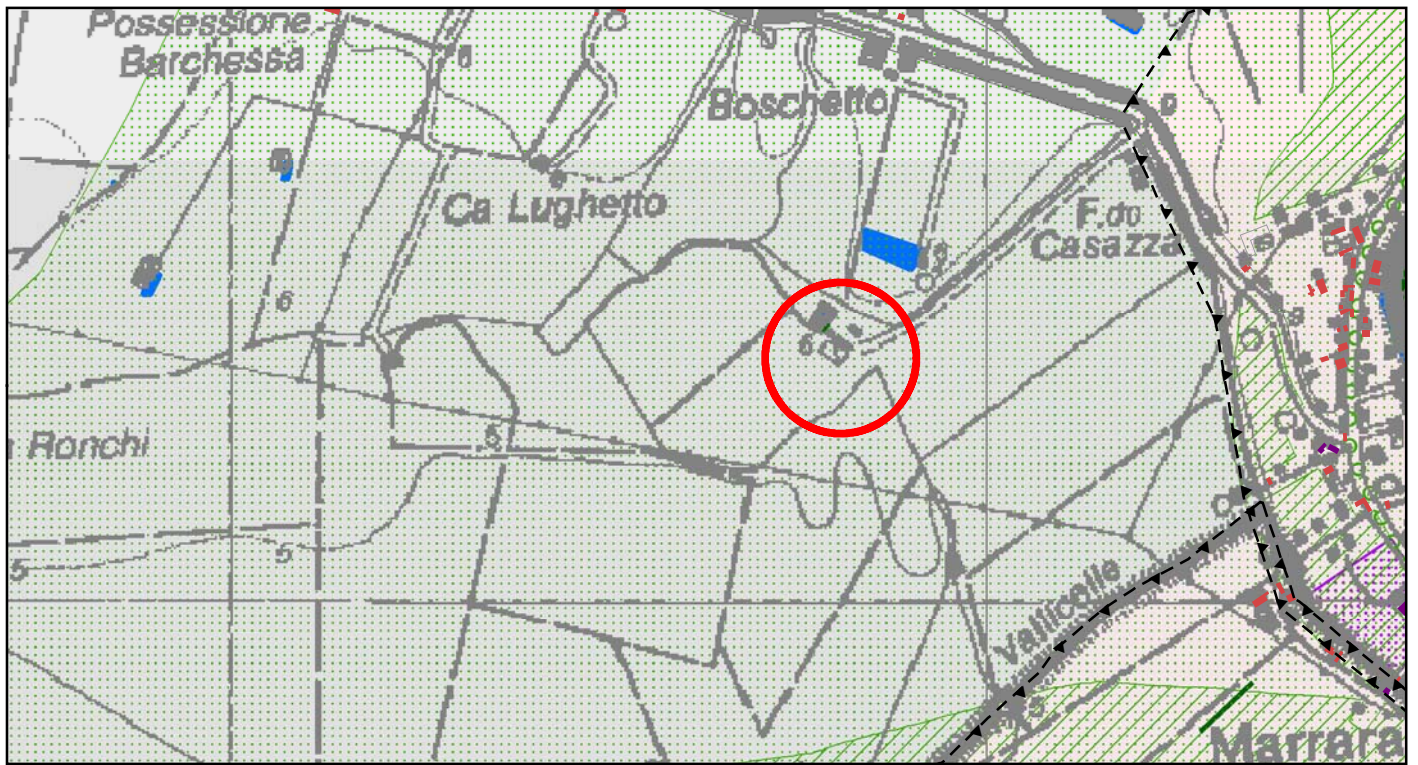
indirizzo: via Cavo Ducale, 51

note: vedere documentazione fotografica allegata

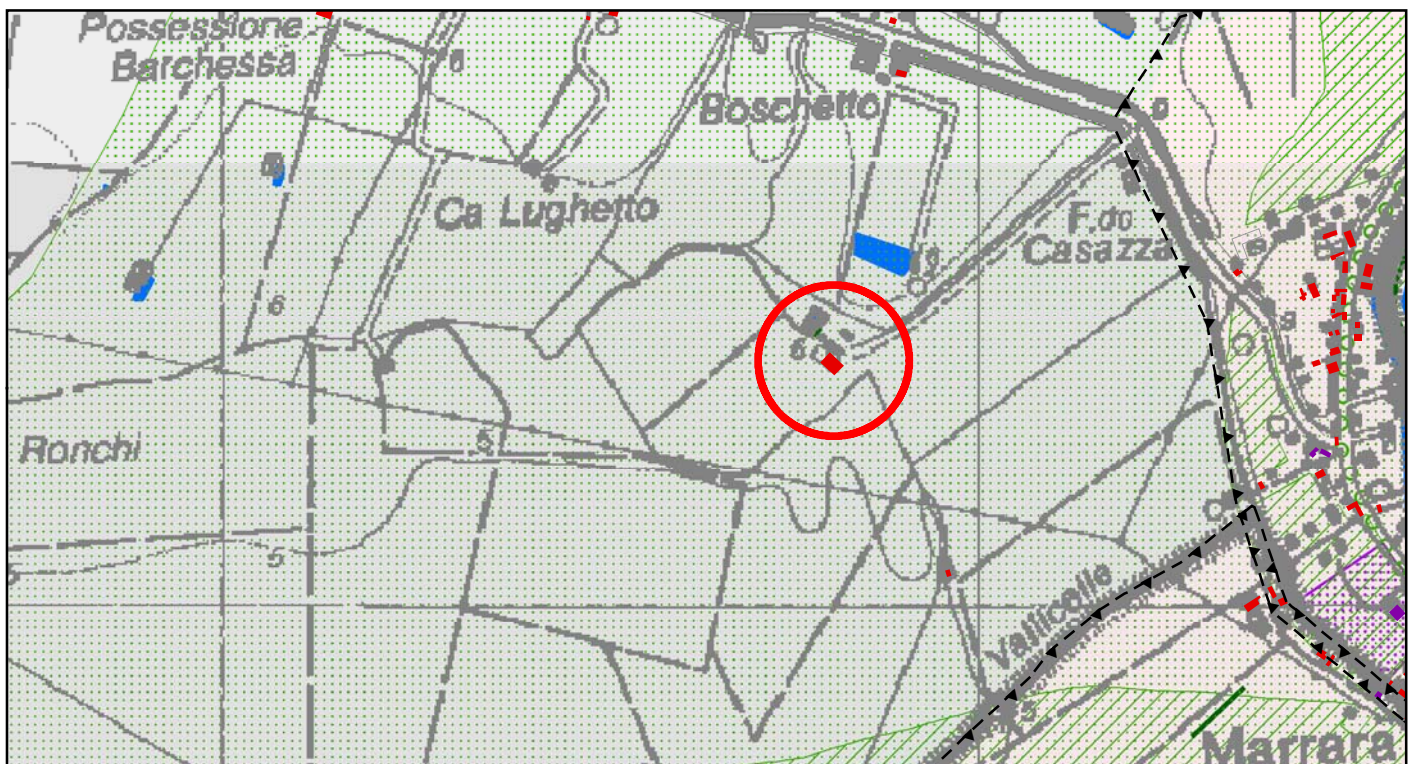




vista da nord-est



P.S.C. ADOTTATO: Stralcio Tav. 6.1.1 TUTELA STORICO CULTURALE E AMBIENTALE scala 1:10.000



P.S.C. OSSERVAZIONI: Stralcio Tav. 6.1.1 TUTELA STORICO CULTURALE E AMBIENTALE scala 1:10.000

Osservazione:

Cambio classifica: da "nessuna" a "storico-culturale e testimoniale"

P.R.G.: tav. n. 1/61: Adeguamento Funzionale

dati catastali: Foglio 356 Mappale 13-14

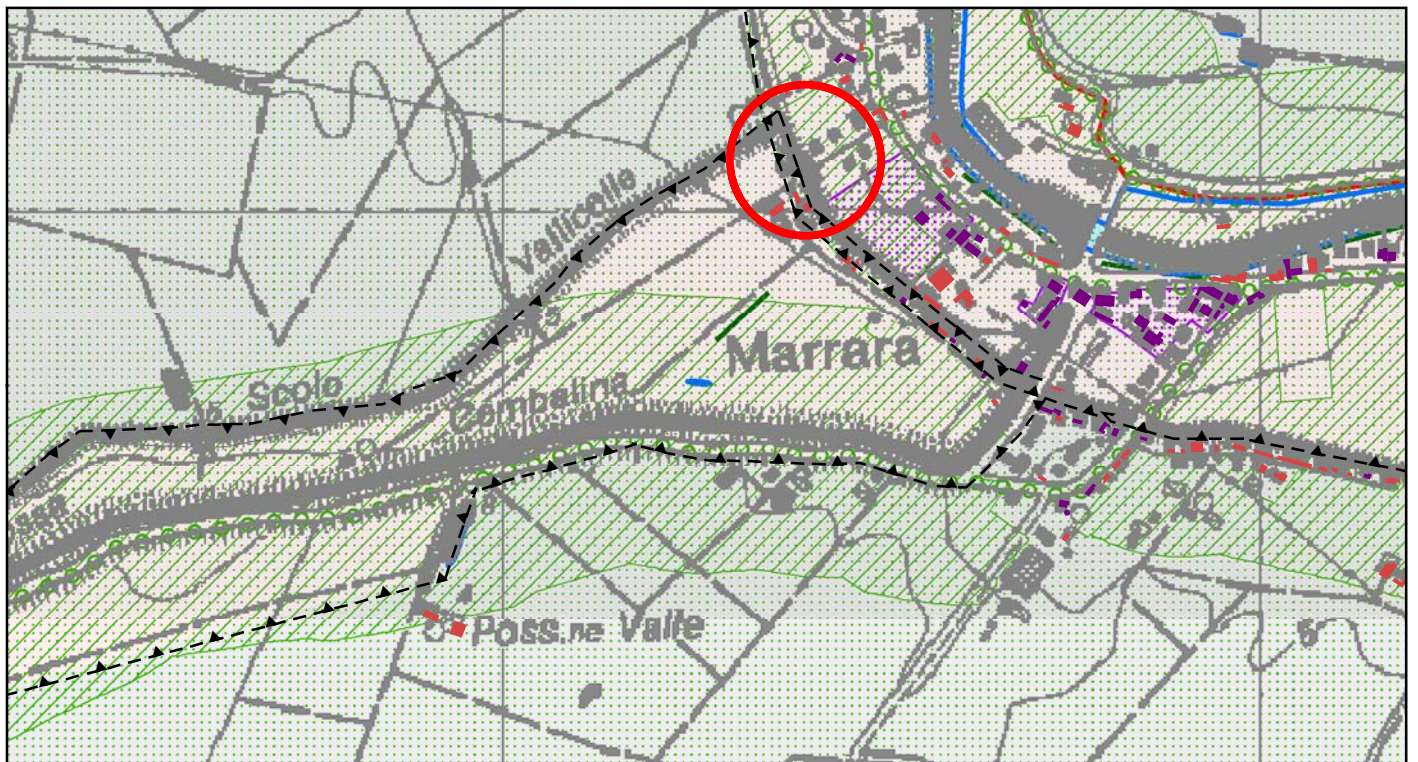
indirizzo: via Cavo Ducale

note: vedere documentazione fotografica allegata

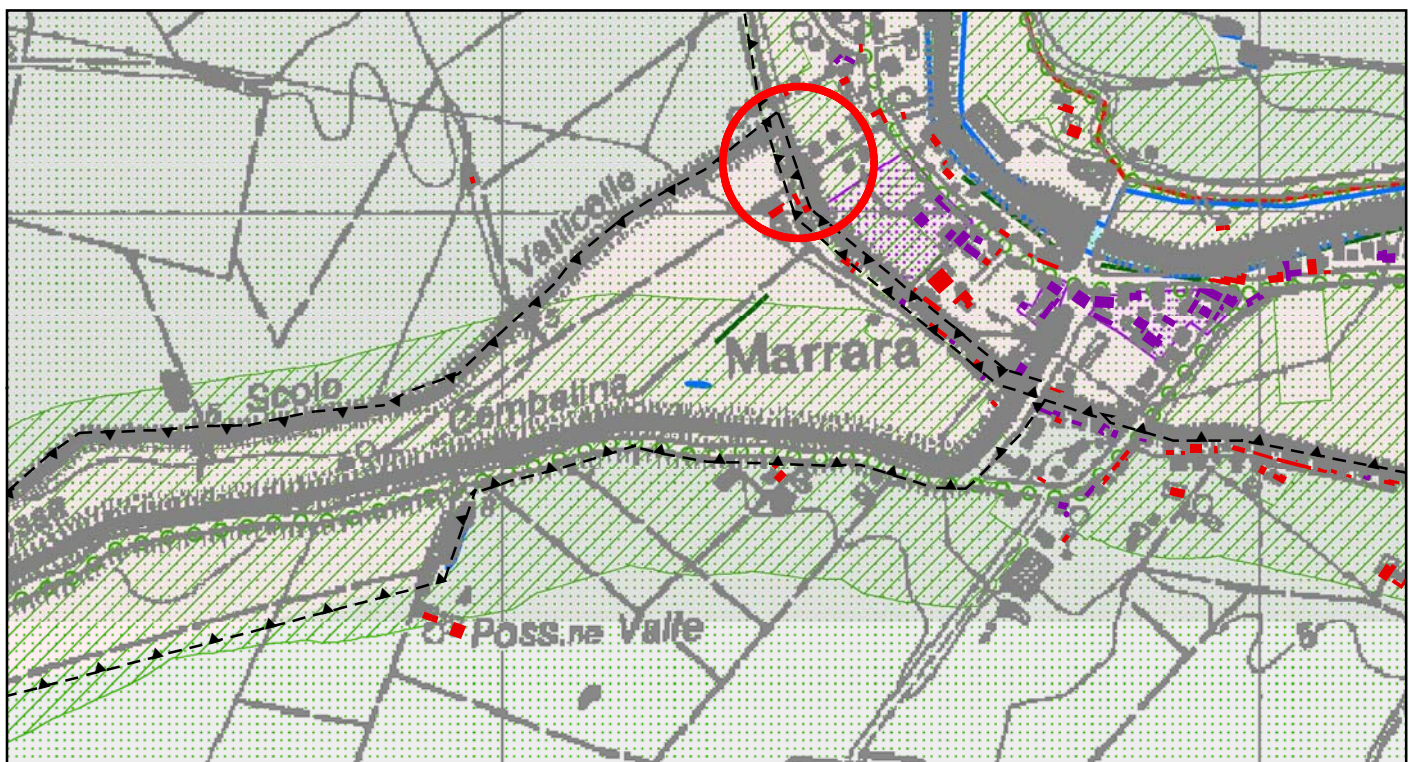




vista da sud



P.S.C. ADOTTATO: Stralcio Tav. 6.1.1 TUTELA STORICO CULTURALE E AMBIENTALE scala 1:10.000



P.S.C. OSSERVAZIONI: Stralcio Tav. 6.1.1 TUTELA STORICO CULTURALE E AMBIENTALE scala 1:10.000

Osservazione:

Cambio classifica: da "nessuna" a "nessuna"

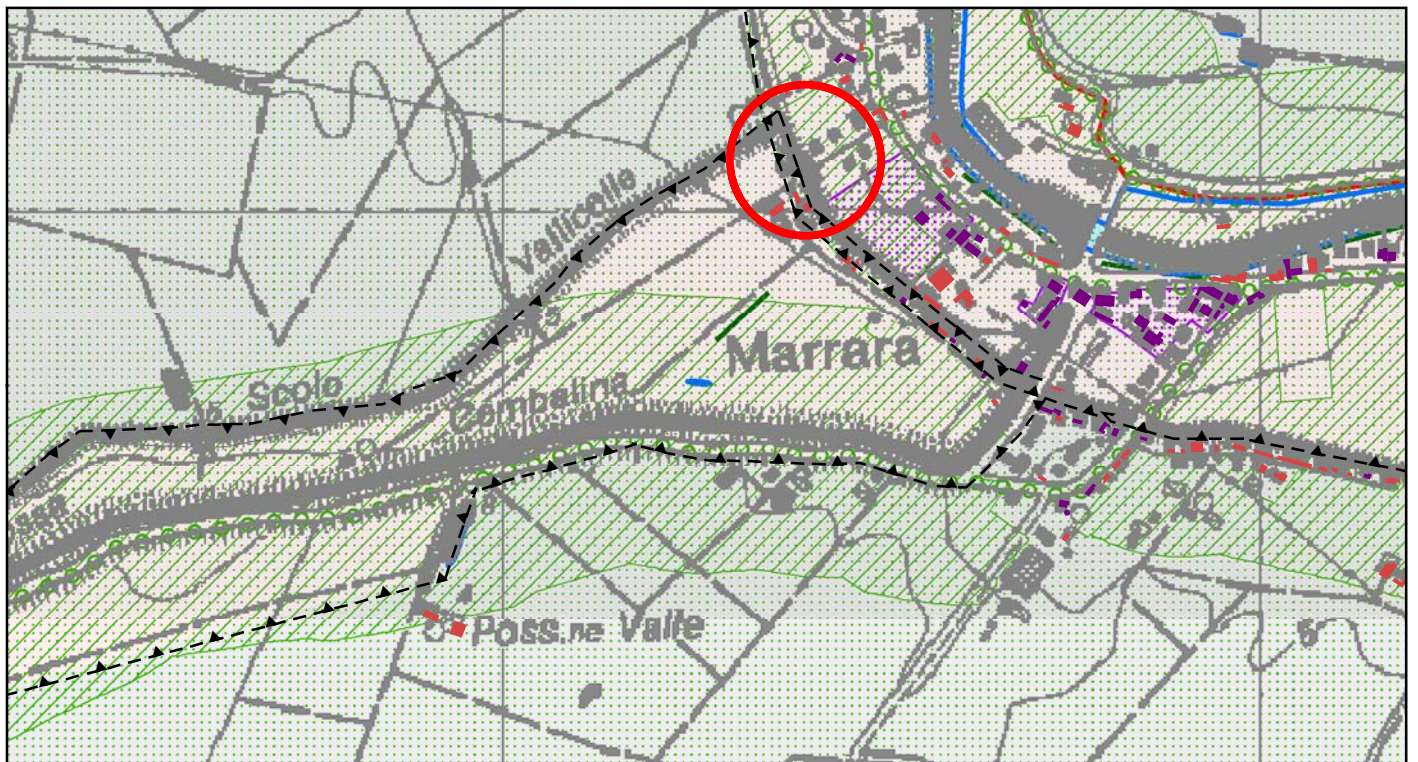
P.R.G.: tav. n. 1/61: Adeguamento Funzionale

dati catastali: Foglio 356 Mappale 76

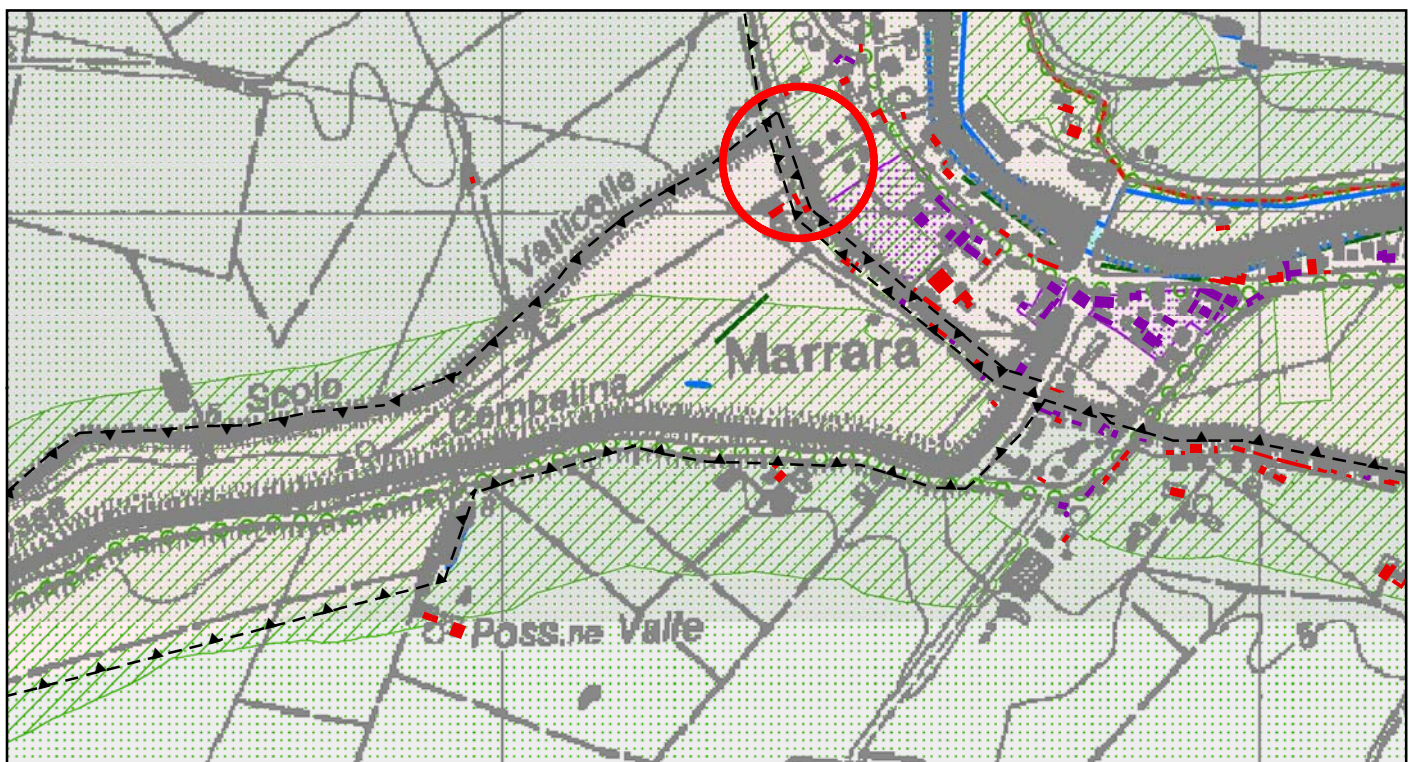
indirizzo: via Vallicelle. 27-29

note: perso valore storico testimoniale.
Vedere documentazione fotografica allegata





P.S.C. ADOTTATO: Stralcio Tav. 6.1.1 TUTELA STORICO CULTURALE E AMBIENTALE scala 1:10.000



P.S.C. OSSERVAZIONI: Stralcio Tav. 6.1.1 TUTELA STORICO CULTURALE E AMBIENTALE scala 1:10.000

Osservazione:

Cambio classifica: da "nessuna" a "nessuna"

P.R.G.: tav. n. 1/61: Risanamento tipo B

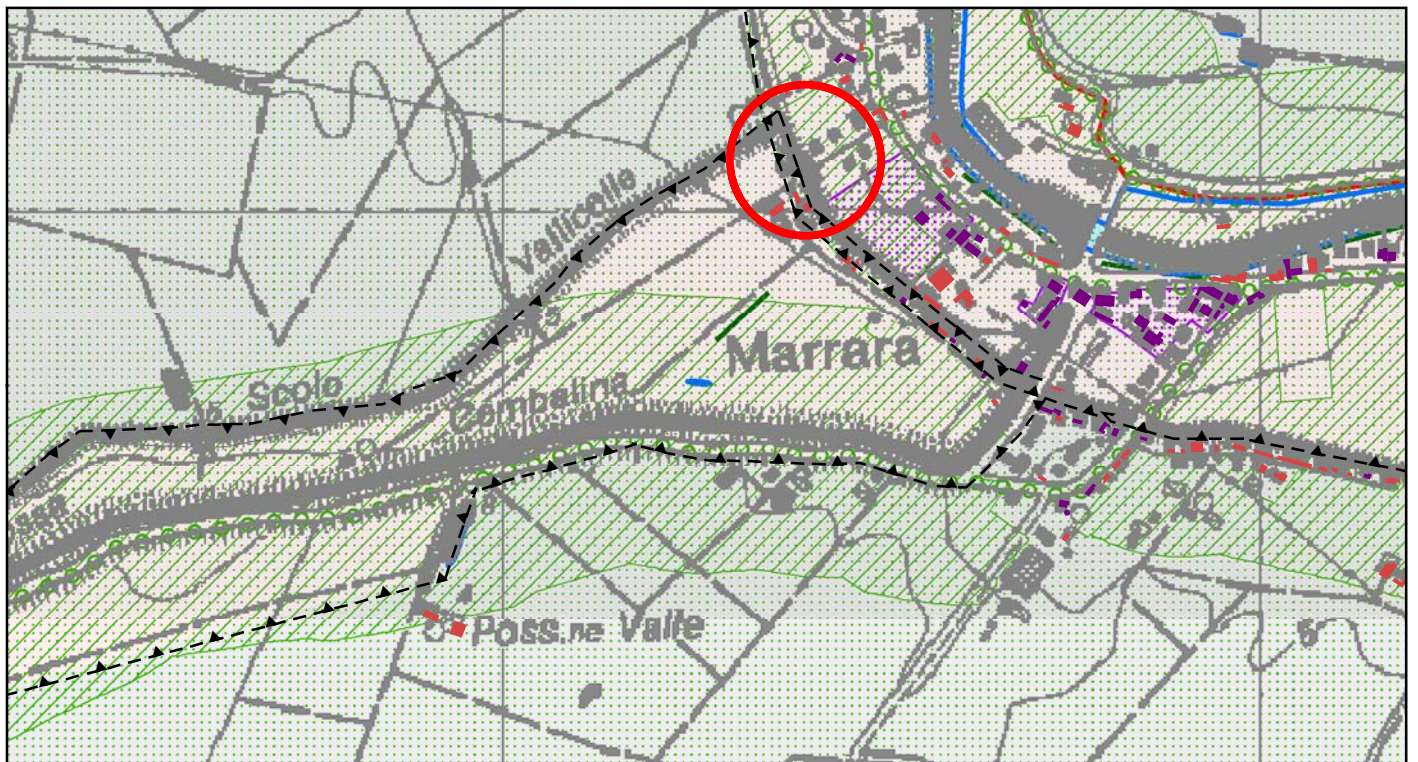
dati catastali: Foglio 356 Mappale

indirizzo: via Vallicelle.

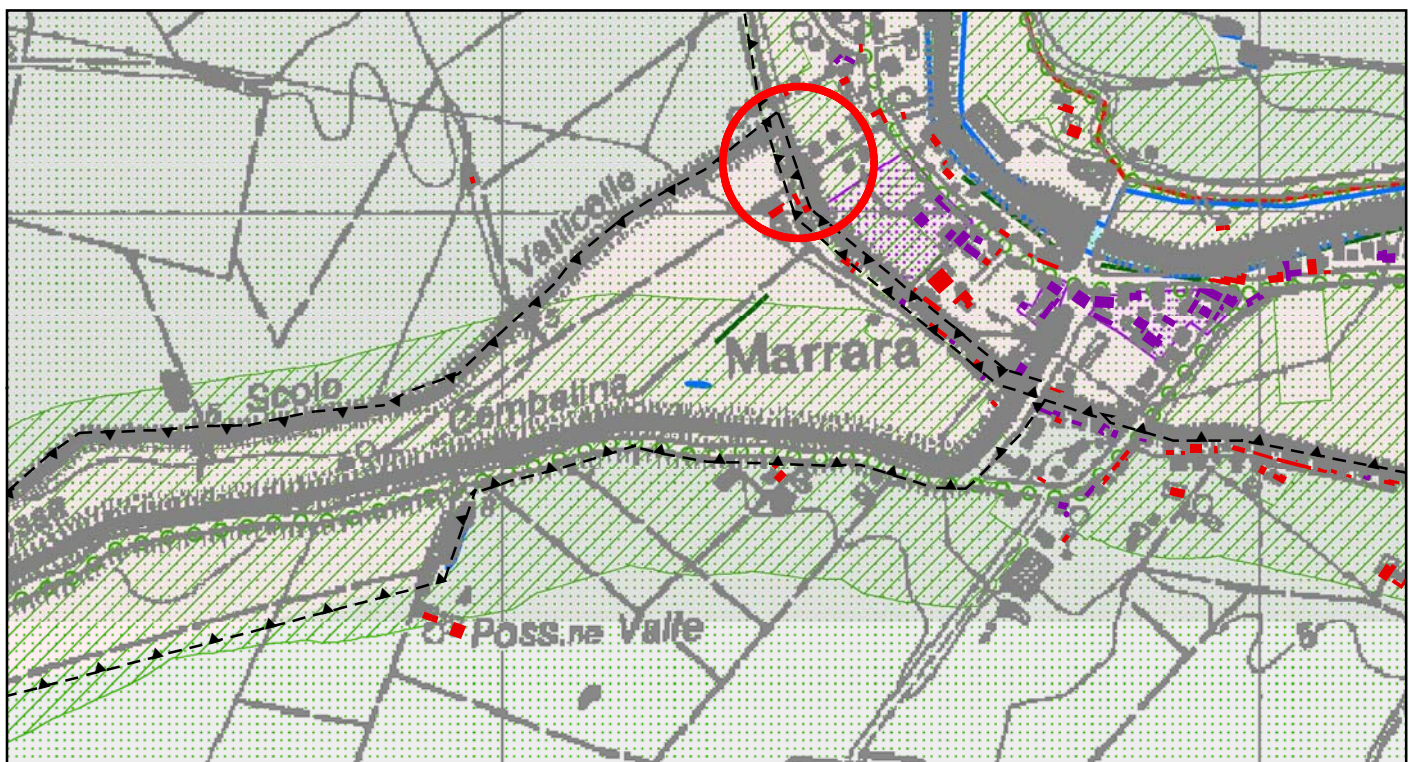
note: non esiste piu'.

Vedere documentazione fotografica allegata





P.S.C. ADOTTATO: Stralcio Tav. 6.1.1 TUTELA STORICO CULTURALE E AMBIENTALE scala 1:10.000



P.S.C. OSSERVAZIONI: Stralcio Tav. 6.1.1 TUTELA STORICO CULTURALE E AMBIENTALE scala 1:10.000

Osservazione:

Cambio classifica: da "nessuna" a "nessuna"

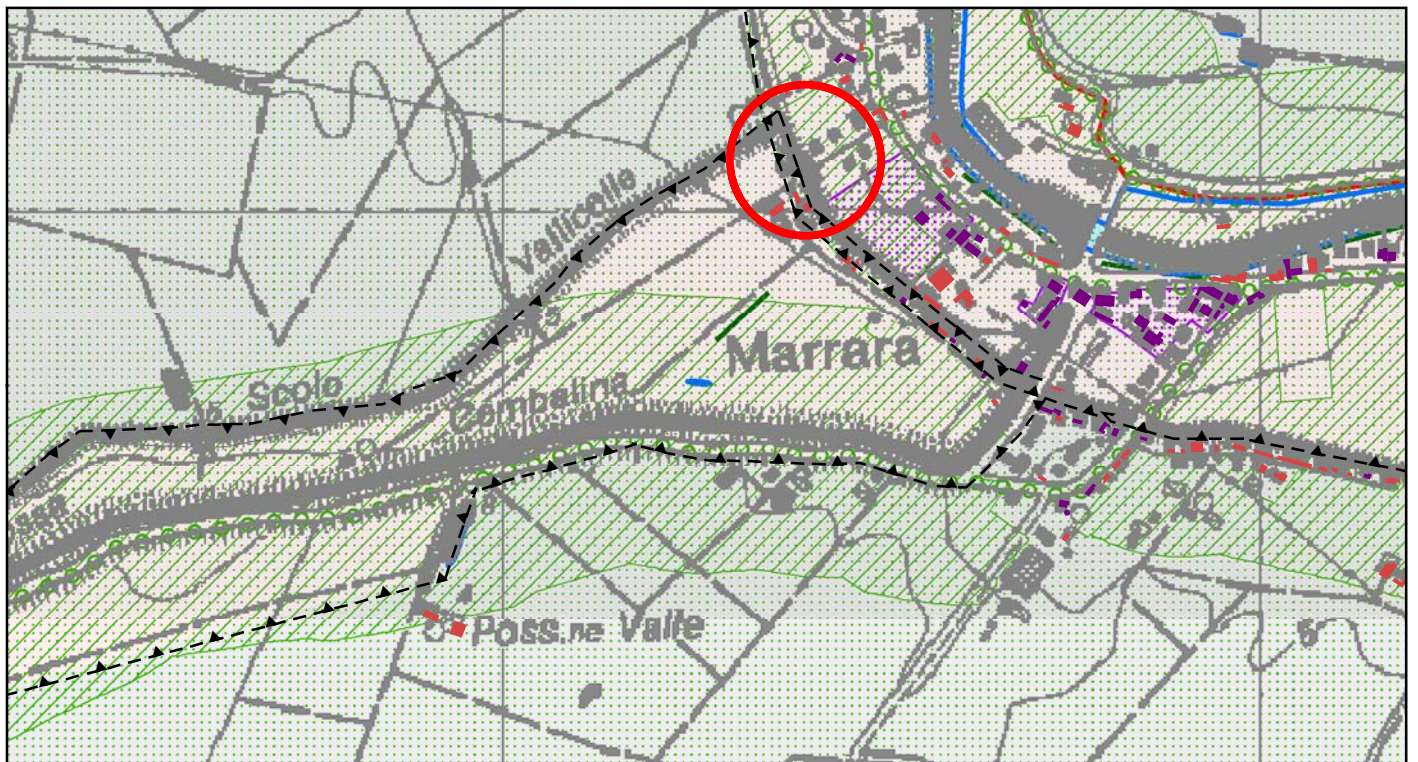
P.R.G.: tav. n. 1/61: Risanamento tipo B

dati catastali: Foglio 356 Mappale

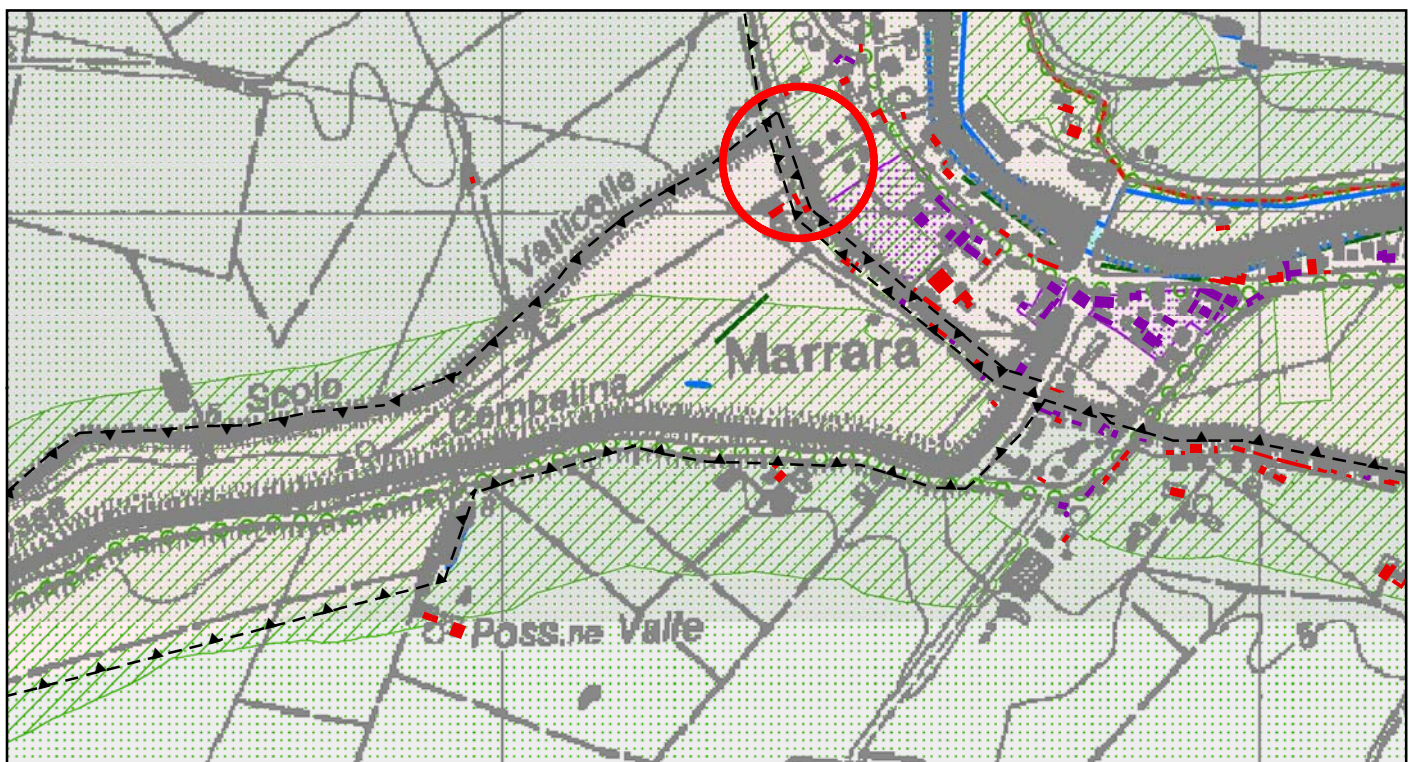
indirizzo: via Vallicelle. 23-25

note: perso valore storico testimoniale.
Vedere documentazione fotografica allegata





P.S.C. ADOTTATO: Stralcio Tav. 6.1.1 TUTELA STORICO CULTURALE E AMBIENTALE scala 1:10.000



P.S.C. OSSERVAZIONI: Stralcio Tav. 6.1.1 TUTELA STORICO CULTURALE E AMBIENTALE scala 1:10.000

Osservazione:

Cambio classifica: da "nessuna" a "nessuna"

P.R.G.: tav. n. 1/61: Adeguamento Funzionale

dati catastali: Foglio 356 Mappale 76

indirizzo: via Vallicelle. 27-29

note: perso valore storico testimoniale.
Vedere documentazione fotografica allegata

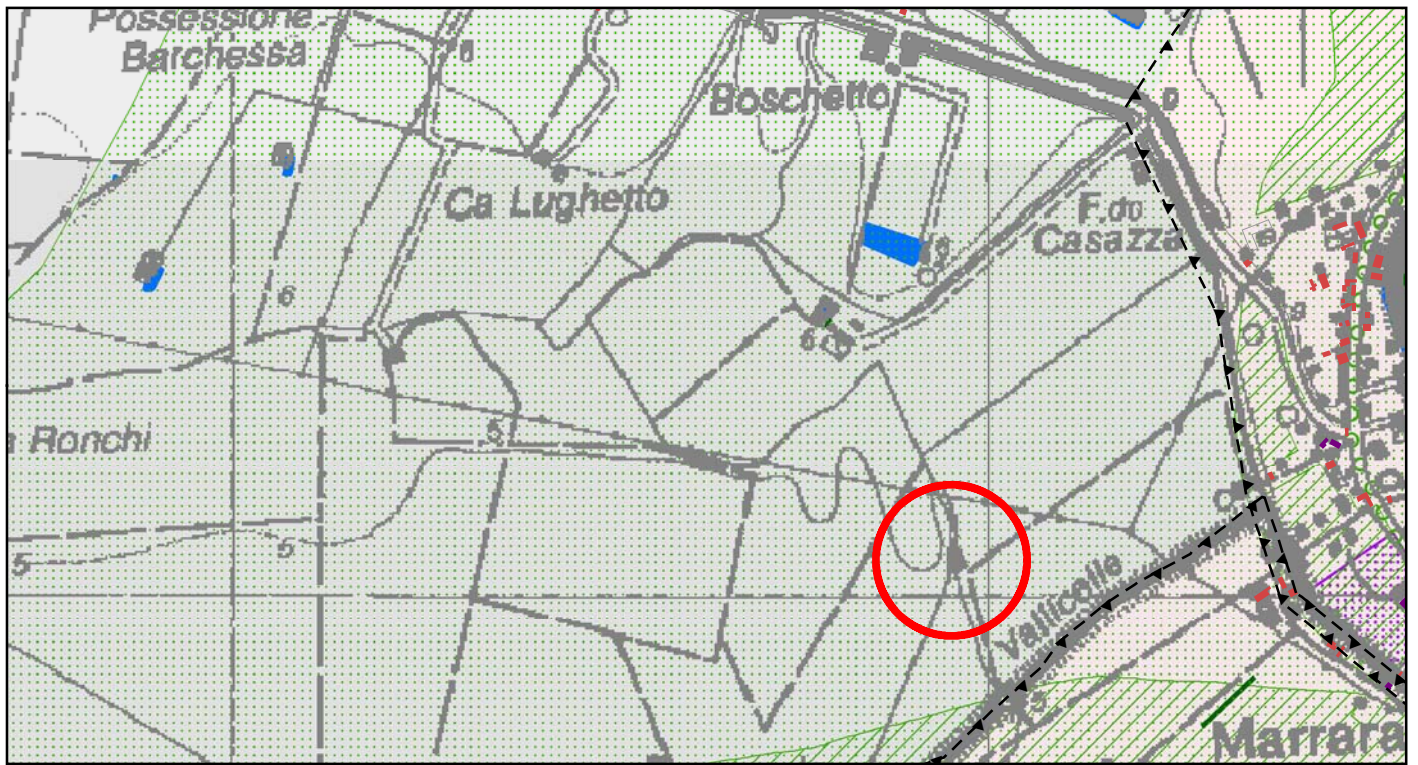




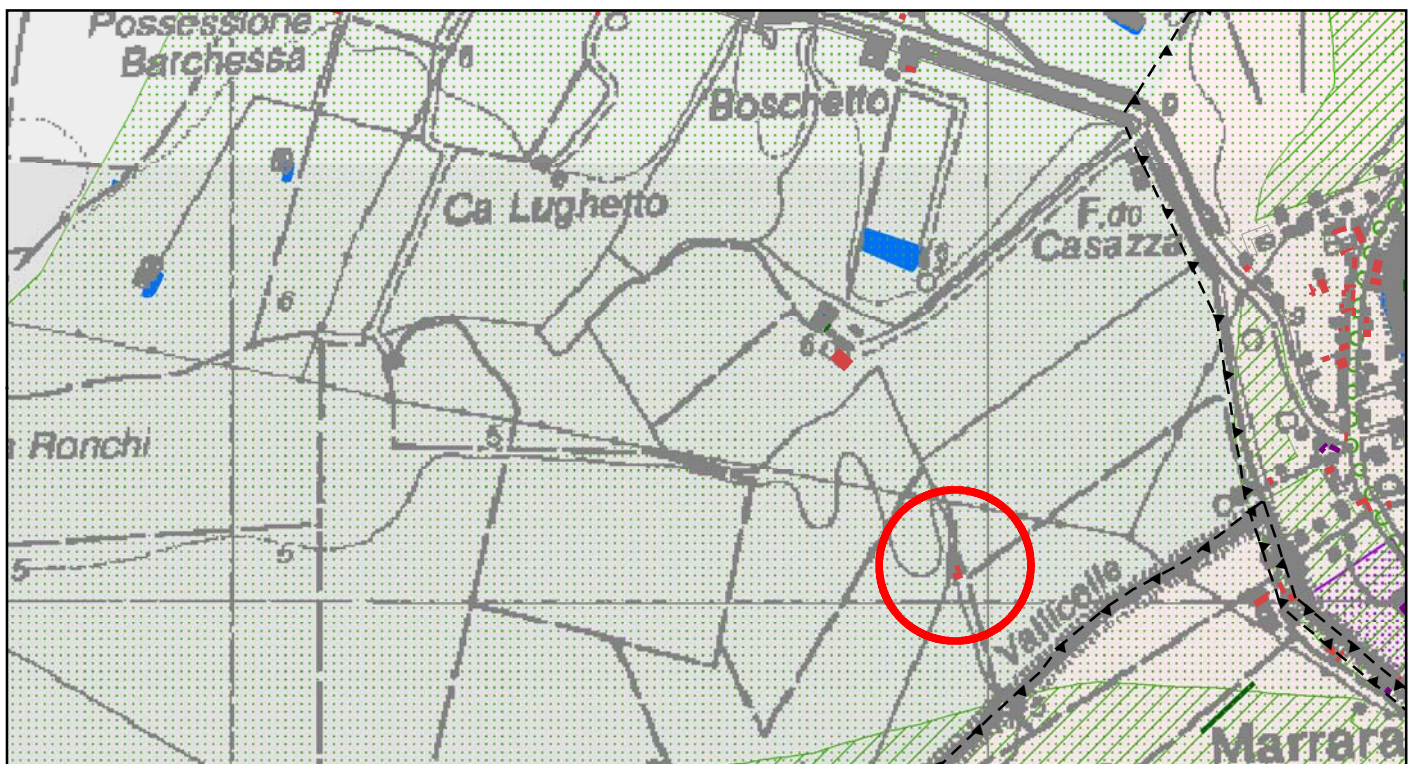
vista da sud



vista da sud-est



P.S.C. ADOTTATO: Stralcio Tav. 6.1.1 TUTELA STORICO CULTURALE E AMBIENTALE scala 1:10.000



P.S.C. OSSERVAZIONI: Stralcio Tav. 6.1.1 TUTELA STORICO CULTURALE E AMBIENTALE scala 1:10.000

Osservazione:

Cambio classifica: da "nessuna" a "storico-culturale e testimoniale"

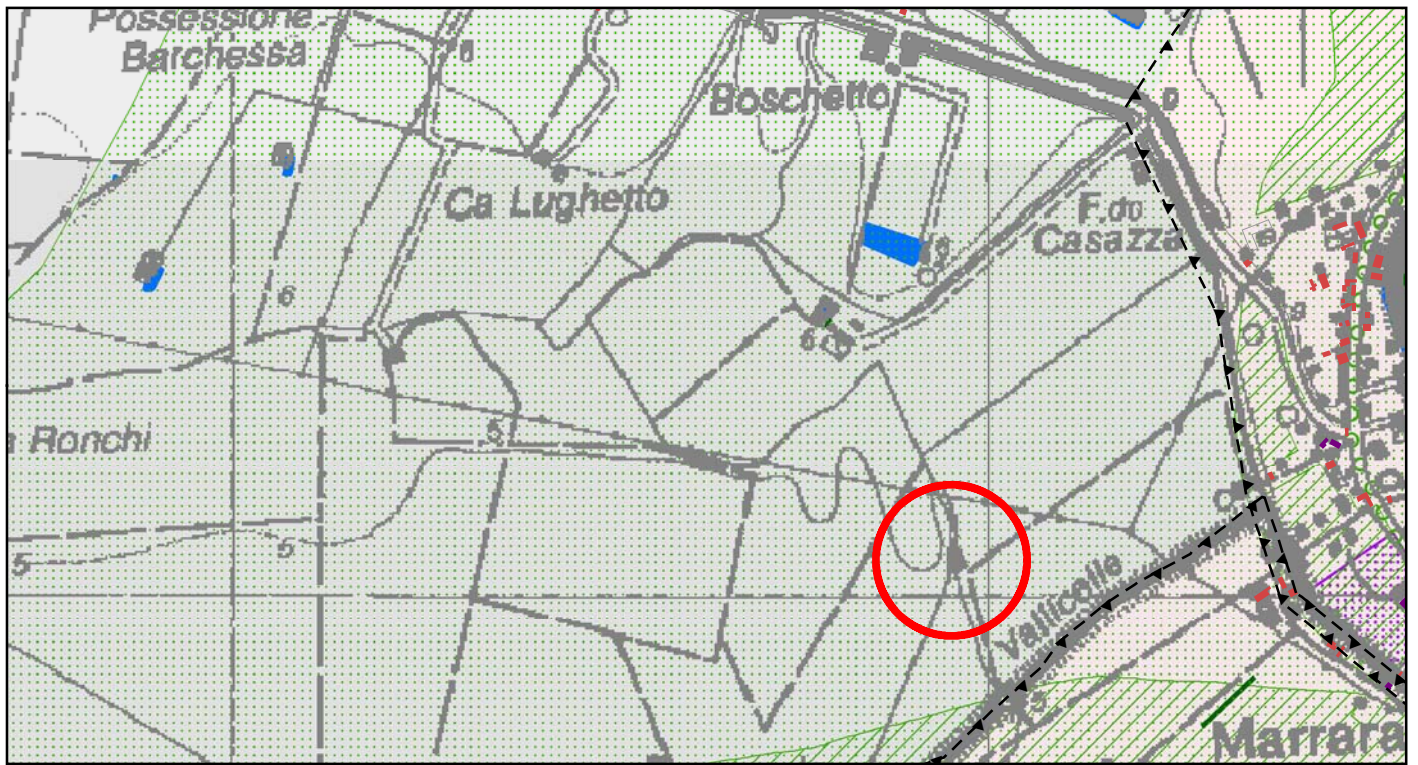
P.R.G.: tav. n. 1/61: Adeguamento Funzionale

dati catastali: Foglio 356 Mappale 330

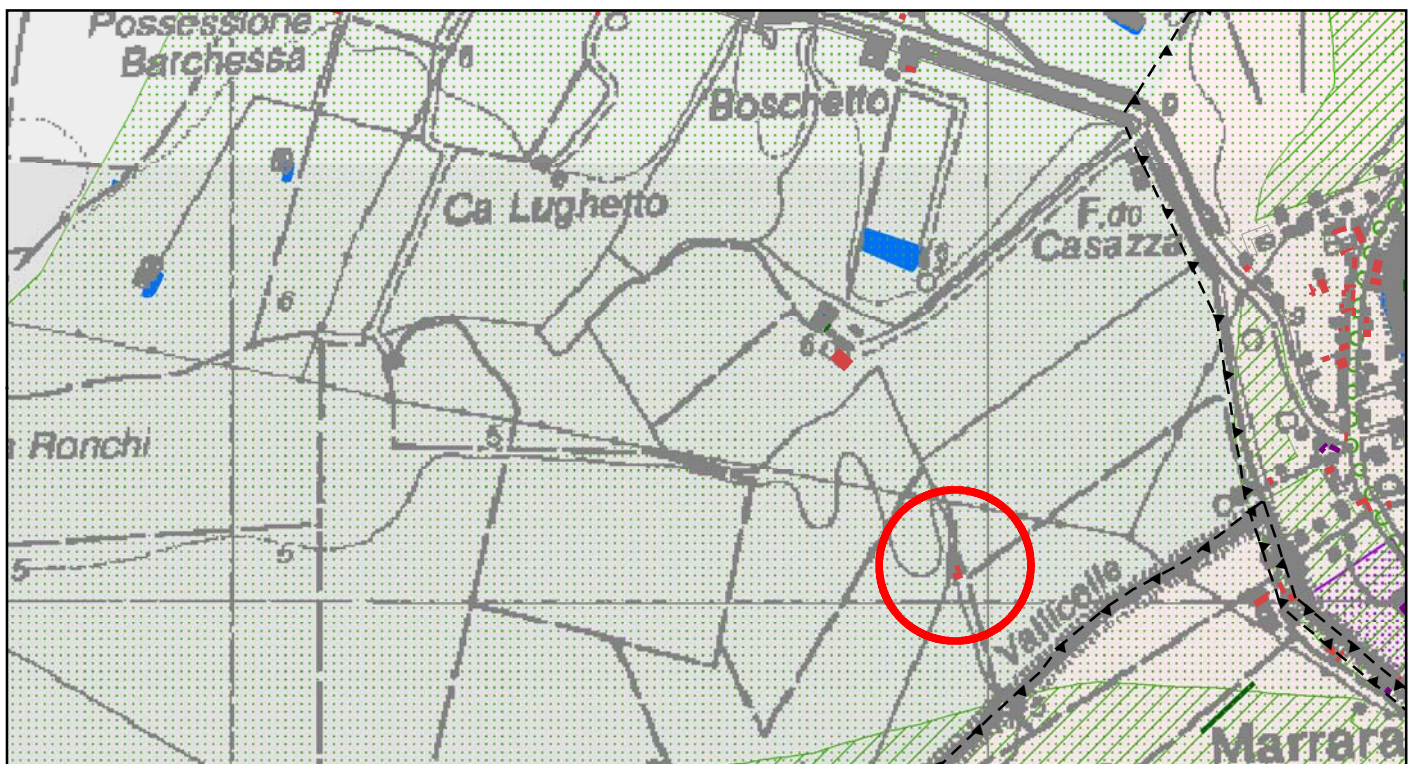
indirizzo: via Vallicelle,

note: vedere documentazione fotografica allegata





P.S.C. ADOTTATO: Stralcio Tav. 6.1.1 TUTELA STORICO CULTURALE E AMBIENTALE scala 1:10.000



P.S.C. OSSERVAZIONI: Stralcio Tav. 6.1.1 TUTELA STORICO CULTURALE E AMBIENTALE scala 1:10.000

Osservazione:

Cambio classifica: da "nessuna" a "storico-culturale e testimoniale"

P.R.G.: tav. n. 1/61: Adeguamento Funzionale

dati catastali: Foglio 356 Mappale 330

indirizzo: via Vallicelle,

note: vedere documentazione fotografica allegata





vista da sud



vista da sud



P.S.C. ADOTTATO: Stralcio Tav. 6.1.1 TUTELA STORICO CULTURALE E AMBIENTALE scala 1:10.000



P.S.C. OSSERVAZIONI: Stralcio Tav. 6.1.1 TUTELA STORICO CULTURALE E AMBIENTALE scala 1:10.000

Osservazione:

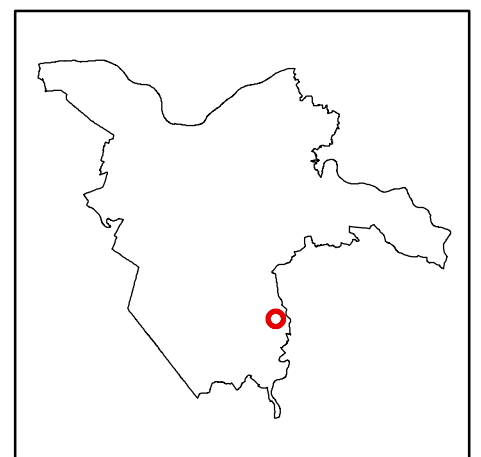
Cambio classifica: da "nessuna" a "storico-culturale e testimoniale"

P.R.G.: tav. n. 1/61: Risanamento tipo B

dati catastali: Foglio 343 Mappale 4

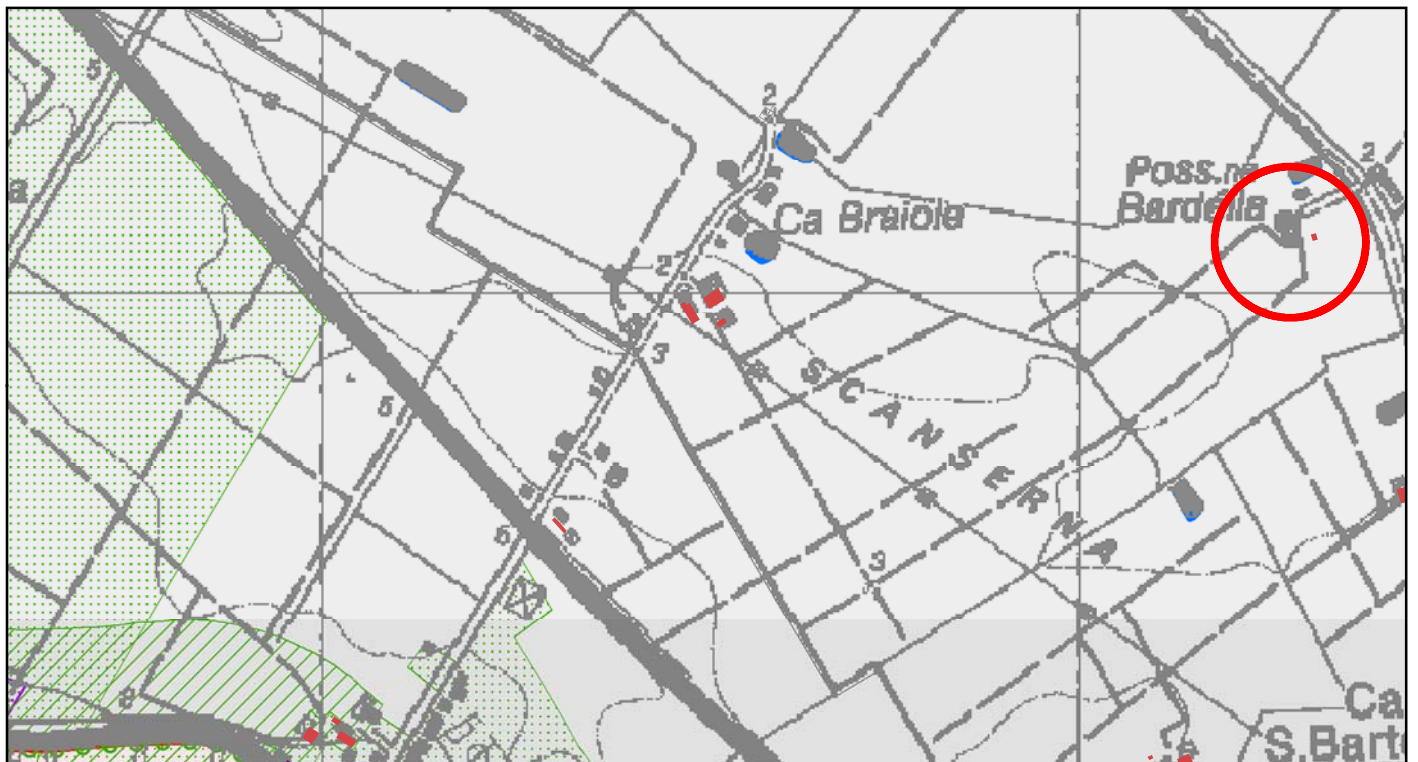
indirizzo: via dei Prati, 19

note: vedere documentazione fotografica allegata





vista da sud-ovest



P.S.C. ADOTTATO: Stralcio Tav. 6.1.1 TUTELA STORICO CULTURALE E AMBIENTALE scala 1:10.000



P.S.C. OSSERVAZIONI: Stralcio Tav. 6.1.1 TUTELA STORICO CULTURALE E AMBIENTALE scala 1:10.000

Osservazione:

Cambio classifica: da "nessuna" a "storico-culturale e testimoniale"

P.R.G.: tav. n. 1/61: Adeguamento Funzionale

dati catastali: Foglio 345 Mappale 6

indirizzo: via Braiolo,

note: vedere documentazione fotografica allegata





vista zenitale



P.S.C. ADOTTATO: Stralcio Tav. 6.1.1 TUTELA STORICO CULTURALE E AMBIENTALE scala 1:10.000



P.S.C. OSSERVAZIONI: Stralcio Tav. 6.1.1 TUTELA STORICO CULTURALE E AMBIENTALE scala 1:10.000

Osservazione:

Cambio classifica: da "nessuna" a "nessuna"

P.R.G.: tav. n. 1/60: Adeguamento Funzionale

dati catastali: Foglio 321 Mappale 27

indirizzo: via Pandolfina, 19

note: perso valore storico testimoniale.
Vedere documentazione fotografica allegata

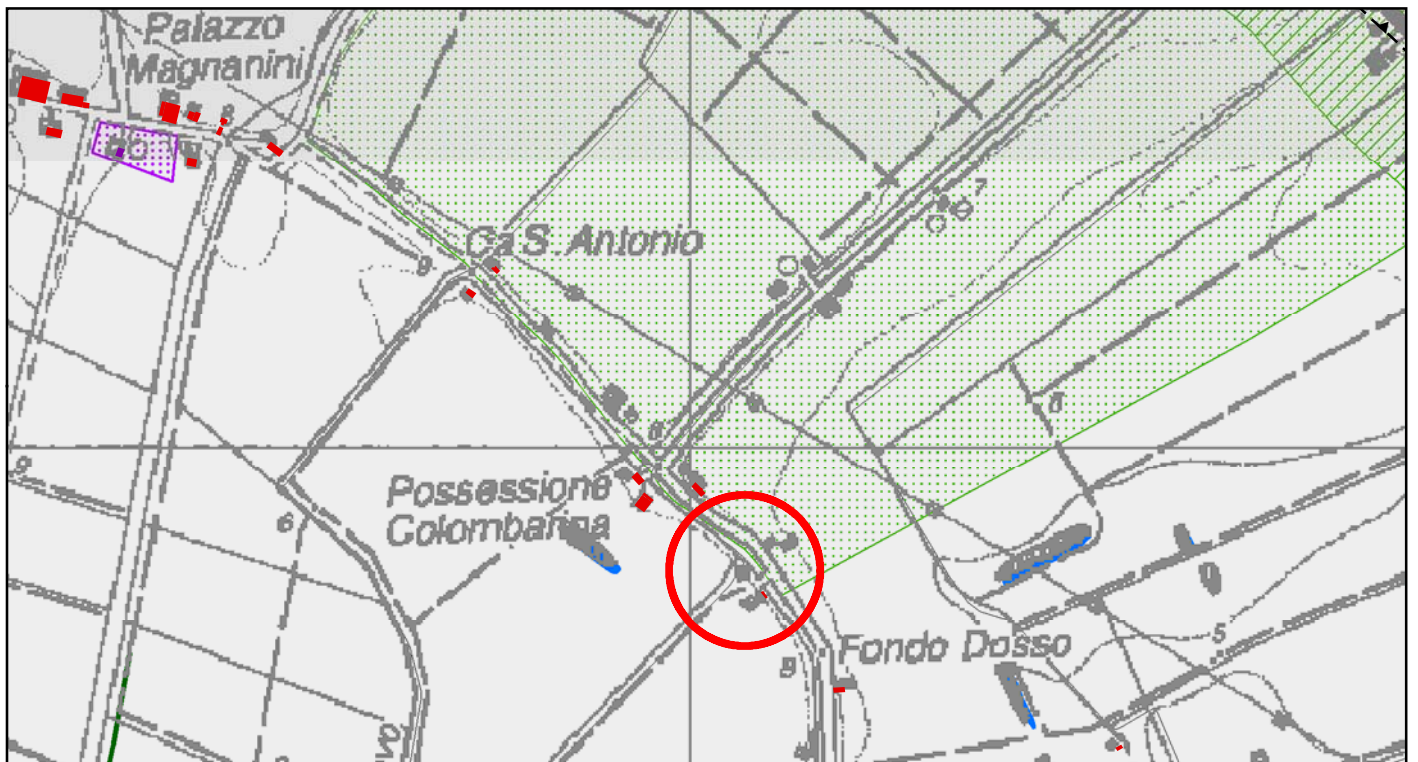




vista da nord-est



P.S.C. ADOTTATO: Stralcio Tav. 6.1.1 TUTELA STORICO CULTURALE E AMBIENTALE scala 1:10.000



P.S.C. OSSERVAZIONI: Stralcio Tav. 6.1.1 TUTELA STORICO CULTURALE E AMBIENTALE scala 1:10.000

Osservazione:

Cambio classifica: da "nessuna" a "nessuna"

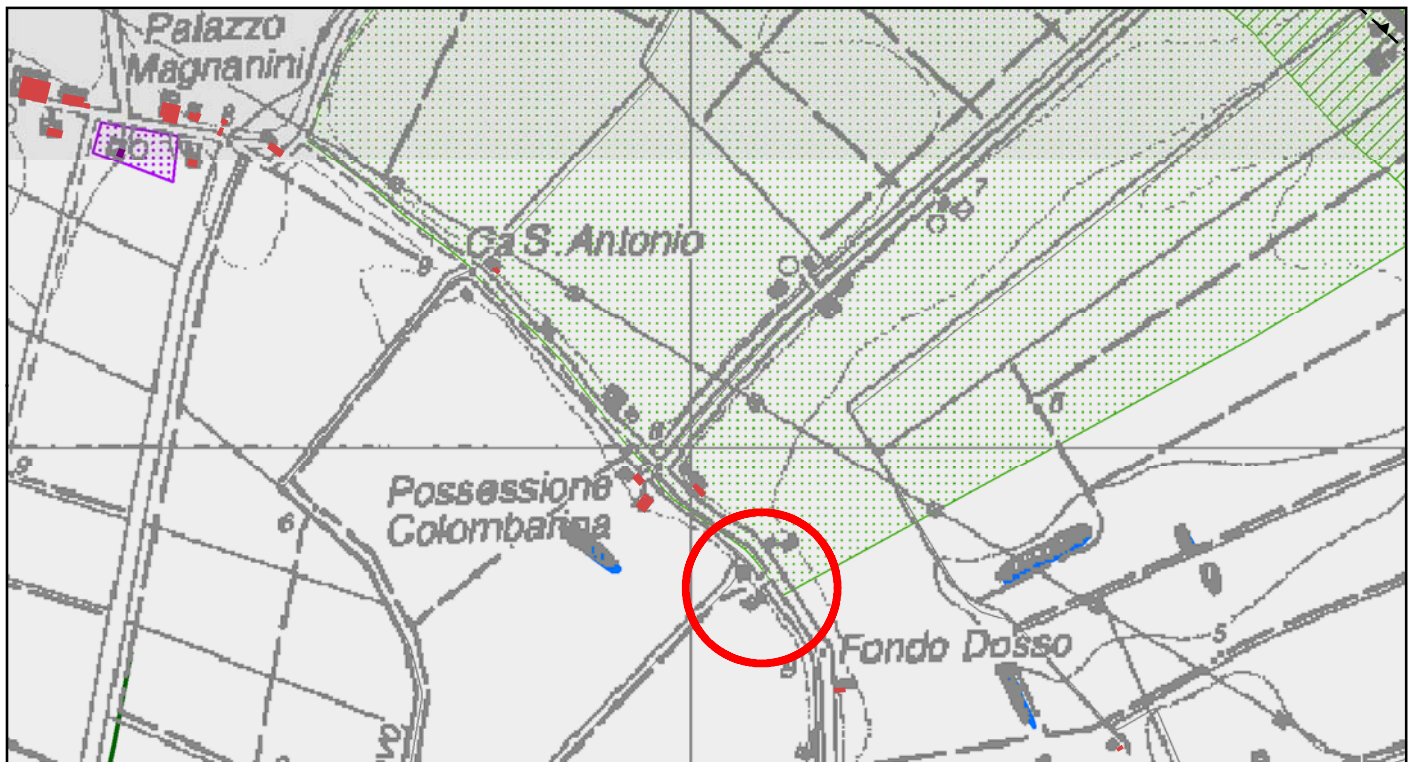
P.R.G.: tav. n. 1/55: Adeguamento Funzionale

dati catastali: Foglio 305 Mappale 1

indirizzo: via Olmo, 21

note: perso valore storico testimoniale.
Vedere documentazione fotografica allegata





P.S.C. ADOTTATO: Stralcio Tav. 6.1.1 TUTELA STORICO CULTURALE E AMBIENTALE scala 1:10.000



P.S.C. OSSERVAZIONI: Stralcio Tav. 6.1.1 TUTELA STORICO CULTURALE E AMBIENTALE scala 1:10.000

Osservazione:

Cambio classifica: da "nessuna" a "storico-culturale e testimoniale"

P.R.G.: tav. n. 1/55: Adeguamento Funzionale

dati catastali: Foglio 305 Mappale 15

indirizzo: via Olmo, 19

note: vedere documentazione fotografica allegata





vista da nord



vista da sud-est



P.S.C. ADOTTATO: Stralcio Tav. 6.1.1 TUTELA STORICO CULTURALE E AMBIENTALE scala 1:10.000



P.S.C. OSSERVAZIONI: Stralcio Tav. 6.1.1 TUTELA STORICO CULTURALE E AMBIENTALE scala 1:10.000

Osservazione:

Cambio classifica: da "nessuna" a "storico-culturale e testimoniale"

P.R.G.: tav. n. 1/48: Risanamento tipo B

dati catastali: Foglio 313 Mappale 1

indirizzo: via Palmirano, 88

note: vedere documentazione fotografica allegata





P.S.C. ADOTTATO: Stralcio Tav. 6.1.1 TUTELA STORICO CULTURALE E AMBIENTALE scala 1:10.000



P.S.C. OSSERVAZIONI: Stralcio Tav. 6.1.1 TUTELA STORICO CULTURALE E AMBIENTALE scala 1:10.000

Osservazione:

Cambio classifica: da "nessuna" a "storico-culturale e testimoniale"

P.R.G.: tav. n. 1/48: Risanamento tipo B

dati catastali: Foglio 313 Mappale 1

indirizzo: via Palmirano,

note: vedere documentazione fotografica allegata





vista da ovest



vista da ovest



vista da ovest



P.S.C. ADOTTATO: Stralcio Tav. 6.1.1 TUTELA STORICO CULTURALE E AMBIENTALE scala 1:10.000



P.S.C. OSSERVAZIONI: Stralcio Tav. 6.1.1 TUTELA STORICO CULTURALE E AMBIENTALE scala 1:10.000

Osservazione:

Cambio classifica: da "nessuna" a "storico-culturale testimoniale"

P.R.G.: tav. n. 1/48: Risanamento tipo B

dati catastali: Foglio 260 Mappale 21

indirizzo: via Casalta, 36

note: vedere documentazione fotografica allegata





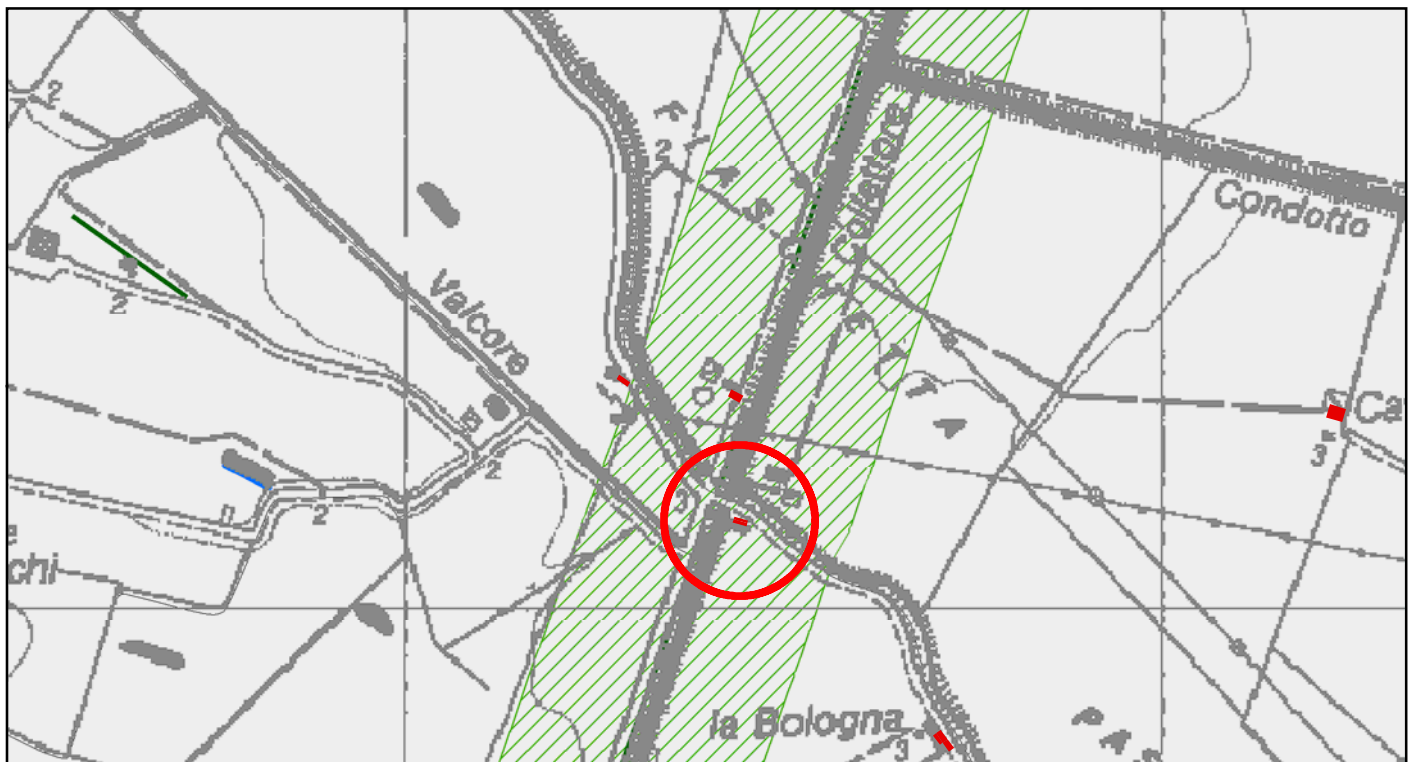
vista da sud-est



vista da est



P.S.C. ADOTTATO: Stralcio Tav. 6.1.1 TUTELA STORICO CULTURALE E AMBIENTALE scala 1:10.000



P.S.C. OSSERVAZIONI: Stralcio Tav. 6.1.1 TUTELA STORICO CULTURALE E AMBIENTALE scala 1:10.000

Osservazione:

Cambio classifica: da "nessuna" a "storico-culturale testimoniale"

P.R.G.: tav. n. 1/48: Adeguamento Funzionale

dati catastali: Foglio 260 Mappale 78

indirizzo: via prato delle donne,

note: vedere documentazione fotografica allegata





P.S.C. ADOTTATO: Stralcio Tav. 6.1.1 TUTELA STORICO CULTURALE E AMBIENTALE scala 1:10.000



P.S.C. OSSERVAZIONI: Stralcio Tav. 6.1.1 TUTELA STORICO CULTURALE E AMBIENTALE scala 1:10.000

Osservazione:

Cambio classifica: da "nessuna" a "storico-culturale testimoniale"

P.R.G.: tav. n. 1/48: Adeguamento Funzionale

dati catastali: Foglio 260 Mappale 78

indirizzo: via prato delle donne,

note: vedere documentazione fotografica allegata





vista da est



P.S.C. ADOTTATO: Stralcio Tav. 6.1.1 TUTELA STORICO CULTURALE E AMBIENTALE scala 1:10.000



P.S.C. OSSERVAZIONI: Stralcio Tav. 6.1.1 TUTELA STORICO CULTURALE E AMBIENTALE scala 1:10.000

Osservazione:

Cambio classifica: da "nessuna" a "storico-culturale testimoniale"

P.R.G.: tav. n. 1/48: Risanamento tipo B

dati catastali: Foglio 293 Mappale 7

indirizzo: via Casalta, 48

note: vedere documentazione fotografica allegata





P.S.C. ADOTTATO: Stralcio Tav. 6.1.1 TUTELA STORICO CULTURALE E AMBIENTALE scala 1:10.000



P.S.C. OSSERVAZIONI: Stralcio Tav. 6.1.1 TUTELA STORICO CULTURALE E AMBIENTALE scala 1:10.000

Osservazione:

Cambio classifica: da "nessuna" a "storico-culturale testimoniale"

P.R.G.: tav. n. 1/48: Risanamento tipo B

dati catastali: Foglio 293 Mappale 7

indirizzo: via Casalta, 48

note: vedere documentazione fotografica allegata





P.S.C. ADOTTATO: Stralcio Tav. 6.1.1 TUTELA STORICO CULTURALE E AMBIENTALE scala 1:10.000



P.S.C. OSSERVAZIONI: Stralcio Tav. 6.1.1 TUTELA STORICO CULTURALE E AMBIENTALE scala 1:10.000

Osservazione:

Cambio classifica: da "nessuna" a "storico-culturale testimoniale"

P.R.G.: tav. n. 1/48: Risanamento tipo B

dati catastali: Foglio 293 Mappale 7

indirizzo: via Casalta, 48

note: vedere documentazione fotografica allegata





vista da sud



P.S.C. ADOTTATO: Stralcio Tav. 6.1.1 TUTELA STORICO CULTURALE E AMBIENTALE scala 1:10.000



P.S.C. OSSERVAZIONI: Stralcio Tav. 6.1.1 TUTELA STORICO CULTURALE E AMBIENTALE scala 1:10.000

Osservazione:

Cambio classifica: da "nessuna" a "nessuna"

P.R.G.: tav. n. 1/48: Adeguamento Funzionale

dati catastali: Foglio 293 Mappale 93-94

indirizzo: via Casalta, 50

note: perso valore storico testimoniale.
Vedere documentazione fotografica allegata





P.S.C. ADOTTATO: Stralcio Tav. 6.1.1 TUTELA STORICO CULTURALE E AMBIENTALE scala 1:10.000



P.S.C. OSSERVAZIONI: Stralcio Tav. 6.1.1 TUTELA STORICO CULTURALE E AMBIENTALE scala 1:10.000

Osservazione:

Cambio classifica: da "nessuna" a "nessuna"

P.R.G.: tav. n. 1/48: Adeguamento Funzionale

dati catastali: Foglio 293 Mappale 95-96

indirizzo: via Casalta, □

note: perso valore storico testimoniale.
Vedere documentazione fotografica allegata





P.S.C. ADOTTATO: Stralcio Tav. 6.1.1 TUTELA STORICO CULTURALE E AMBIENTALE scala 1:10.000



P.S.C. OSSERVAZIONI: Stralcio Tav. 6.1.1 TUTELA STORICO CULTURALE E AMBIENTALE scala 1:10.000

Osservazione:

Cambio classifica: da "nessuna" a "nessuna"

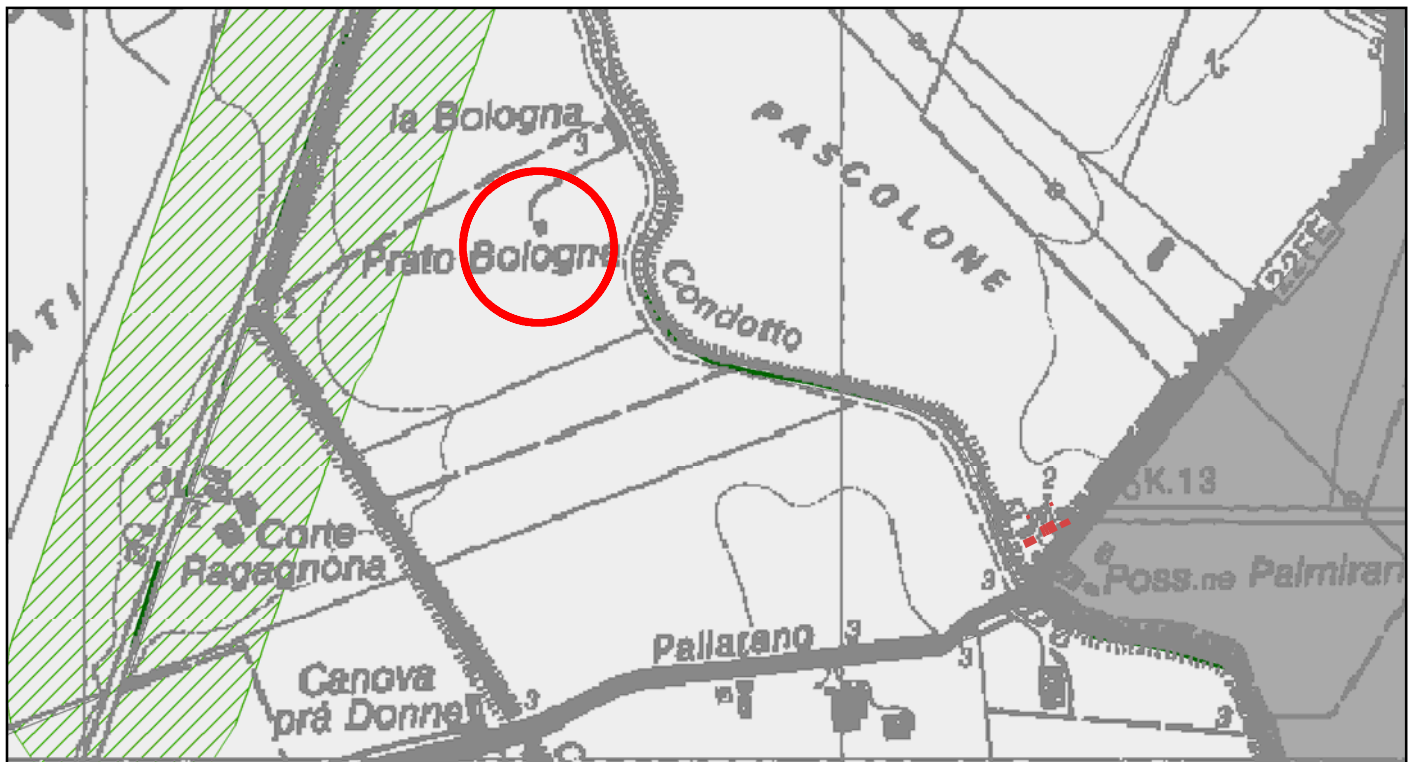
P.R.G.: tav. n. 1/48: Adeguamento Funzionale

dati catastali: Foglio 293 Mappale 95-96

indirizzo: via Casalta, □

note: perso valore storico testimoniale.
Vedere documentazione fotografica allegata





P.S.C. ADOTTATO: Stralcio Tav. 6.1.1 TUTELA STORICO CULTURALE E AMBIENTALE scala 1:10.000



P.S.C. OSSERVAZIONI: Stralcio Tav. 6.1.1 TUTELA STORICO CULTURALE E AMBIENTALE scala 1:10.000

Osservazione:

Cambio classifica: da "nessuna" a "nessuna"

P.R.G.: tav. n. 1/48: Adeguamento Funzionale

dati catastali: Foglio 293 Mappale

indirizzo: via Casalta,

note: perso valore storico testimoniale.
Vedere documentazione fotografica allegata





vista da sud-est



P.S.C. ADOTTATO: Stralcio Tav. 6.1.1 TUTELA STORICO CULTURALE E AMBIENTALE scala 1:10.000



P.S.C. OSSERVAZIONI: Stralcio Tav. 6.1.1 TUTELA STORICO CULTURALE E AMBIENTALE scala 1:10.000

Osservazione:

Cambio classifica: da "nessuna" a "storico-culturale e testimoniale"

P.R.G.: tav. n. 1/48: Adeguamento Funzionale

dati catastali: Foglio 293 Mappale 15

indirizzo: via Palmirano, 147

note: vedere documentazione fotografica allegata





P.S.C. ADOTTATO: Stralcio Tav. 6.1.1 TUTELA STORICO CULTURALE E AMBIENTALE scala 1:10.000



P.S.C. OSSERVAZIONI: Stralcio Tav. 6.1.1 TUTELA STORICO CULTURALE E AMBIENTALE scala 1:10.000

Osservazione:

Cambio classifica: da "nessuna" a "storico-culturale e testimoniale"

P.R.G.: tav. n. 1/48: Adeguamento Funzionale

dati catastali: Foglio 293 Mappale 15

indirizzo: via Palmirano, 147

note: vedere documentazione fotografica allegata

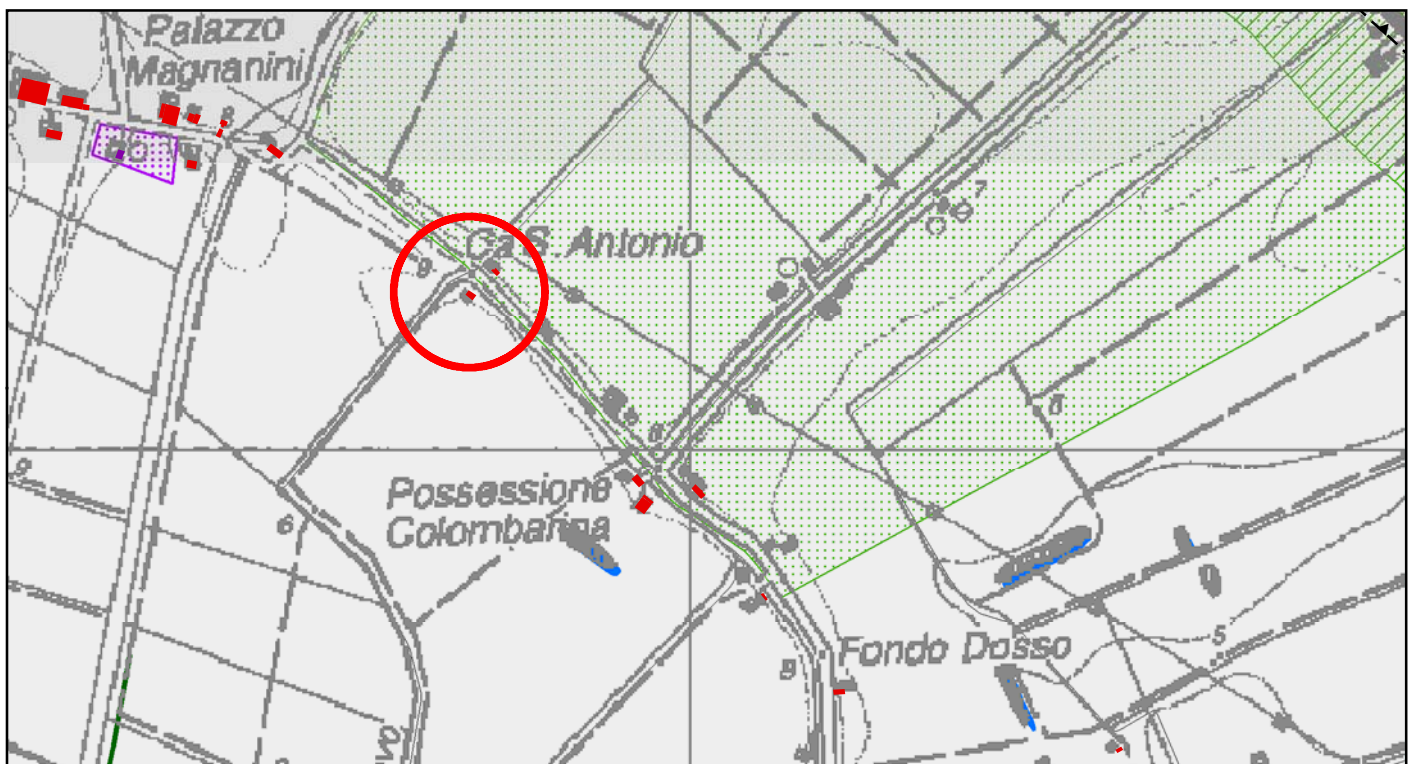




vista da sud



P.S.C. ADOTTATO: Stralcio Tav. 6.1.1 TUTELA STORICO CULTURALE E AMBIENTALE scala 1:10.000



P.S.C. OSSERVAZIONI: Stralcio Tav. 6.1.1 TUTELA STORICO CULTURALE E AMBIENTALE scala 1:10.000

Osservazione:

Cambio classifica: da "nessuna" a "storico-culturale e testimoniale"

P.R.G.: tav. n. 1/54: Risanamento tipo B

dati catastali: Foglio 304 Mappale 2

indirizzo: via Olmo, 43

note: vedere documentazione fotografica allegata





vista da nord-est



vista da sud-est



P.S.C. ADOTTATO: Stralcio Tav. 6.1.1 TUTELA STORICO CULTURALE E AMBIENTALE scala 1:10.000



P.S.C. OSSERVAZIONI: Stralcio Tav. 6.1.1 TUTELA STORICO CULTURALE E AMBIENTALE scala 1:10.000

Osservazione:

Cambio classifica: da "nessuna" a "storico-culturale e testimoniale"

P.R.G.: tav. n. 1/47: Adeguamento Funzionale

dati catastali: Foglio 257 Mappale 104

indirizzo: via Ricciarelli,

note: vedere documentazione fotografica allegata





P.S.C. ADOTTATO: Stralcio Tav. 6.1.1 TUTELA STORICO CULTURALE E AMBIENTALE scala 1:10.000



P.S.C. OSSERVAZIONI: Stralcio Tav. 6.1.1 TUTELA STORICO CULTURALE E AMBIENTALE scala 1:10.000

Osservazione:

Cambio classifica: da "nessuna" a "storico-culturale e testimoniale"

P.R.G.: tav. n. 1/47: Risanamento tipo B

dati catastali: Foglio 257 Mappale 103

indirizzo: via Ricciarelli, 176-178

note: vedere documentazione fotografica allegata





vista da nord



P.S.C. ADOTTATO: Stralcio Tav. 6.1.1 TUTELA STORICO CULTURALE E AMBIENTALE scala 1:10.000



P.S.C. OSSERVAZIONI: Stralcio Tav. 6.1.1 TUTELA STORICO CULTURALE E AMBIENTALE scala 1:10.000

Osservazione:

Cambio classifica: da "nessuna" a "storico-culturale e testimoniale"

P.R.G.: tav. n. 1/47: Risanamento tipo B

dati catastali: Foglio 258 Mappale 28

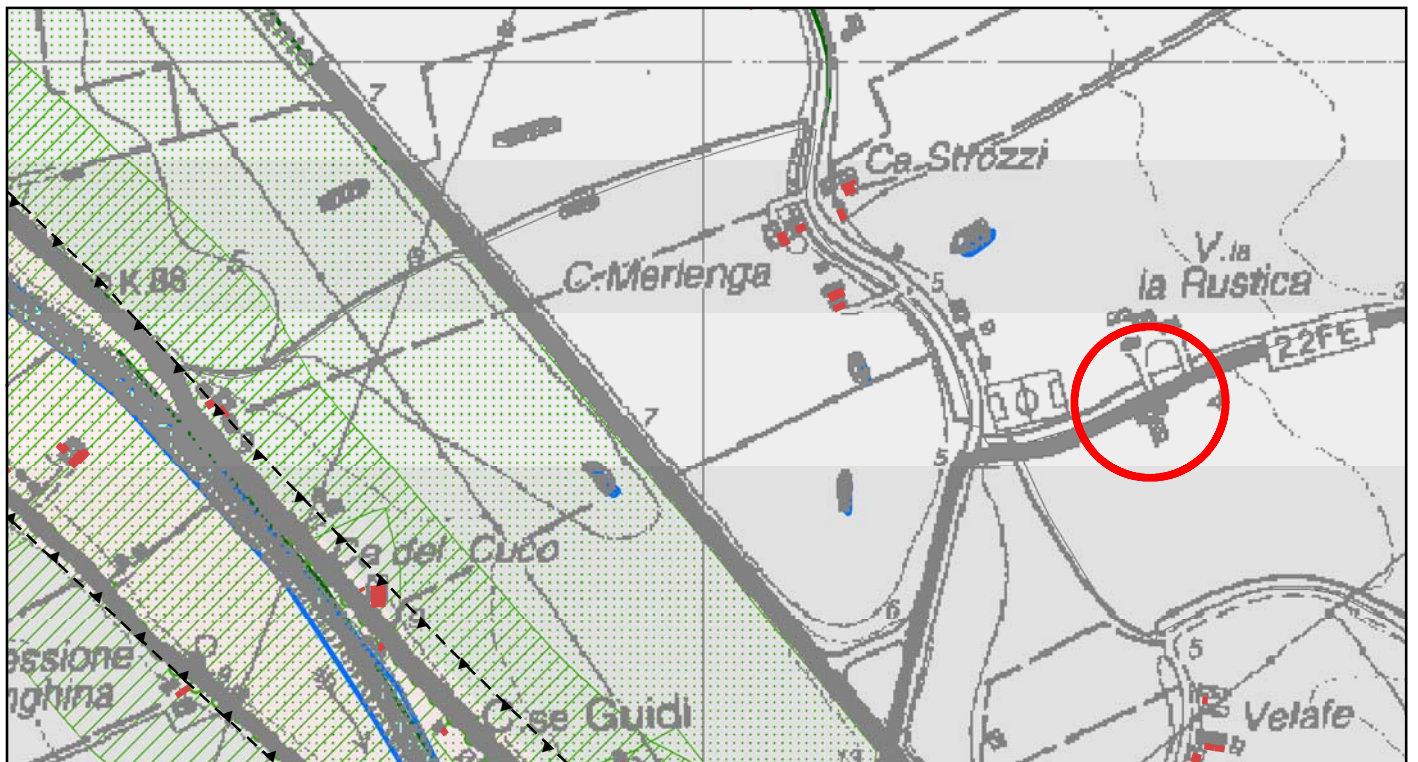
indirizzo: via Ricciarelli, 373-377-379

note: vedere documentazione fotografica allegata

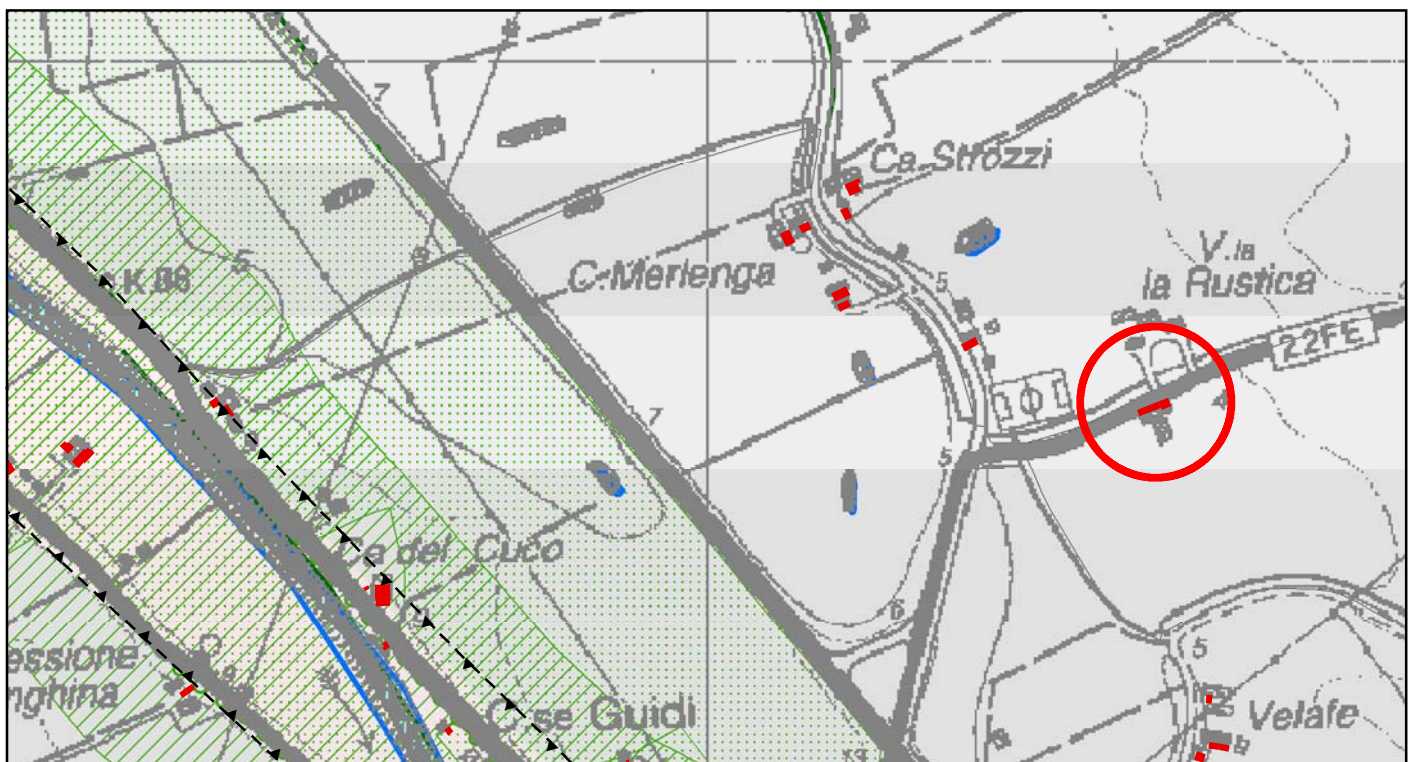




vista da sud-ovest



P.S.C. ADOTTATO: Stralcio Tav. 6.1.1 TUTELA STORICO CULTURALE E AMBIENTALE scala 1:10.000



P.S.C. OSSERVAZIONI: Stralcio Tav. 6.1.1 TUTELA STORICO CULTURALE E AMBIENTALE scala 1:10.000

Osservazione:

Cambio classifica: da "nessuna" a "storico-culturale e testimoniale"

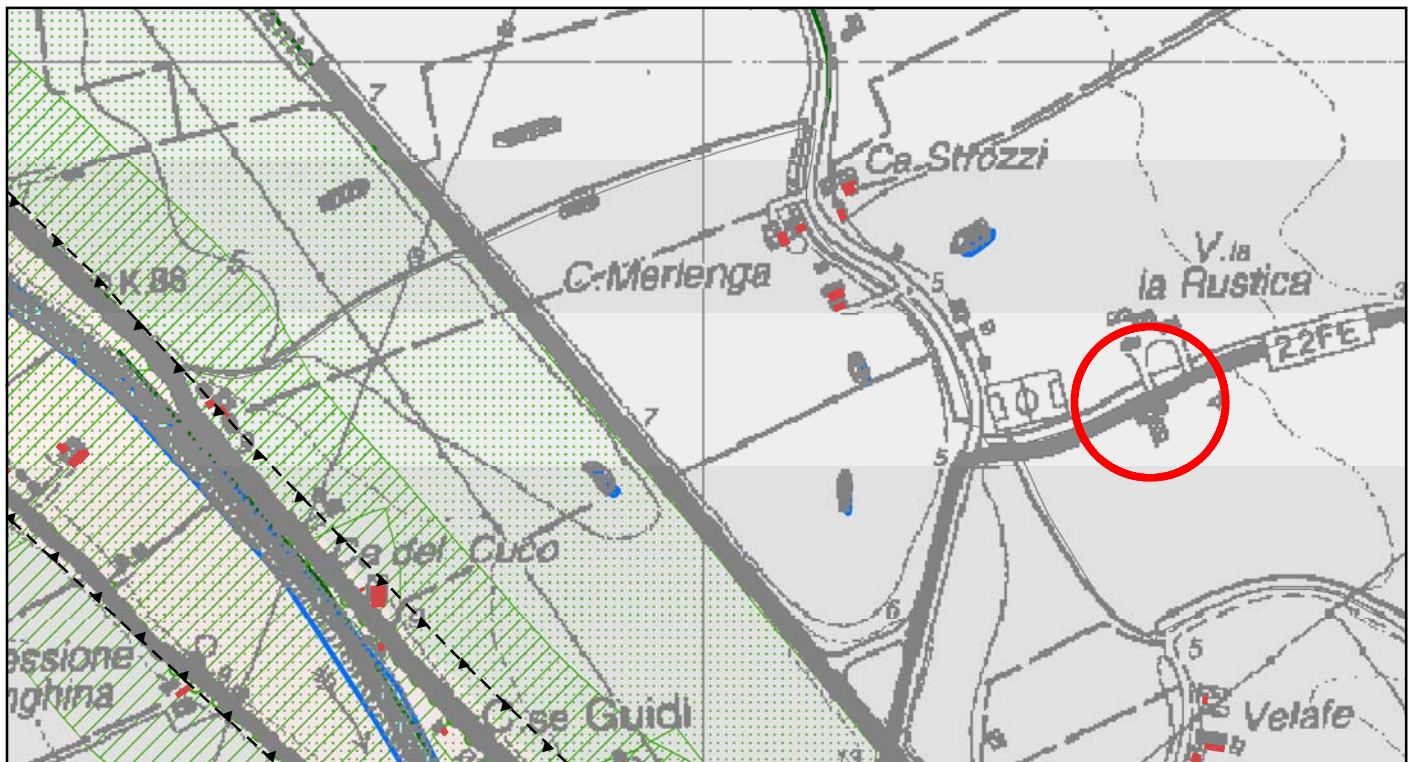
P.R.G.: tav. n. 1/47: Adeguamento Funzionale

dati catastali: Foglio 309 Mappale 6

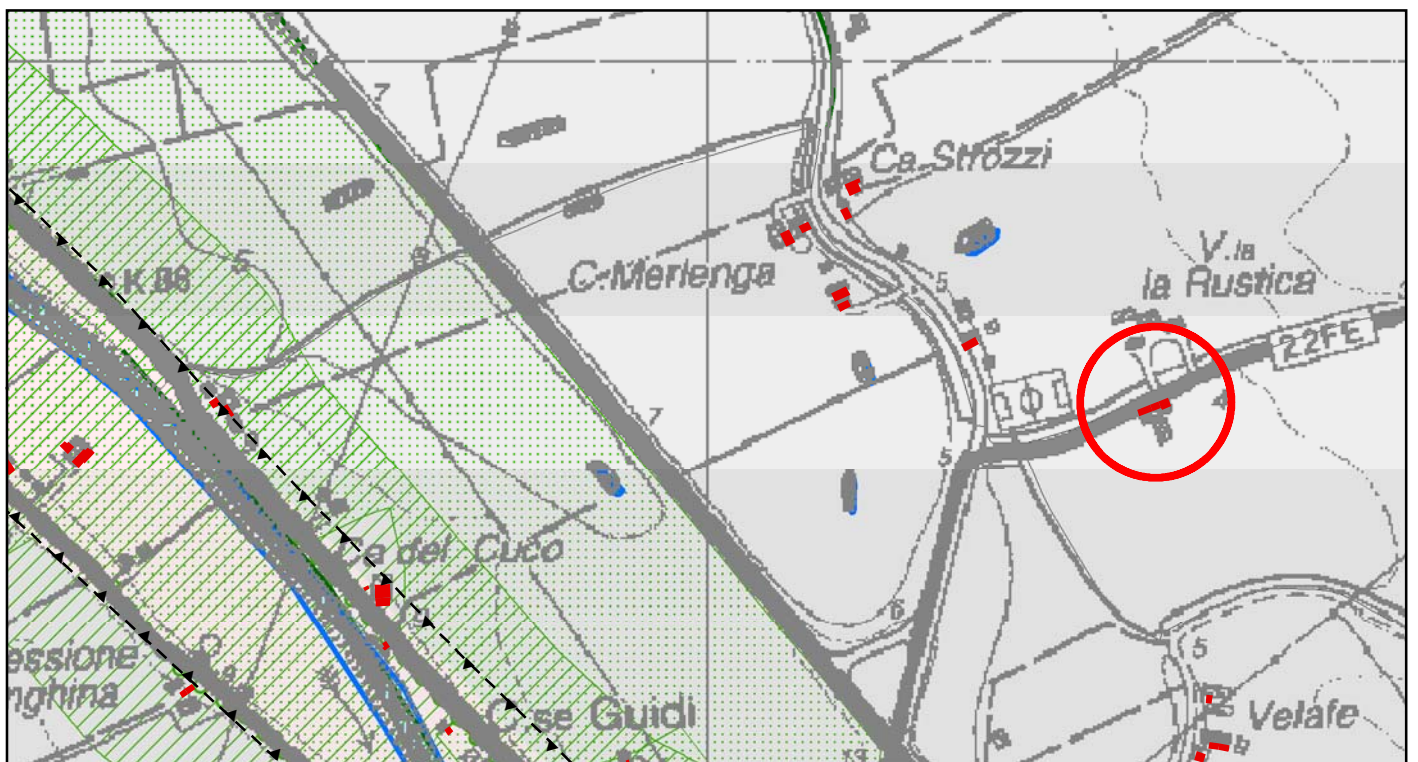
indirizzo: via Palmirano. 38-40

note: vedere documentazione fotografica allegata





P.S.C. ADOTTATO: Stralcio Tav. 6.1.1 TUTELA STORICO CULTURALE E AMBIENTALE scala 1:10.000



P.S.C. OSSERVAZIONI: Stralcio Tav. 6.1.1 TUTELA STORICO CULTURALE E AMBIENTALE scala 1:10.000

Osservazione:

Cambio classifica: da "nessuna" a "storico-culturale e testimoniale"

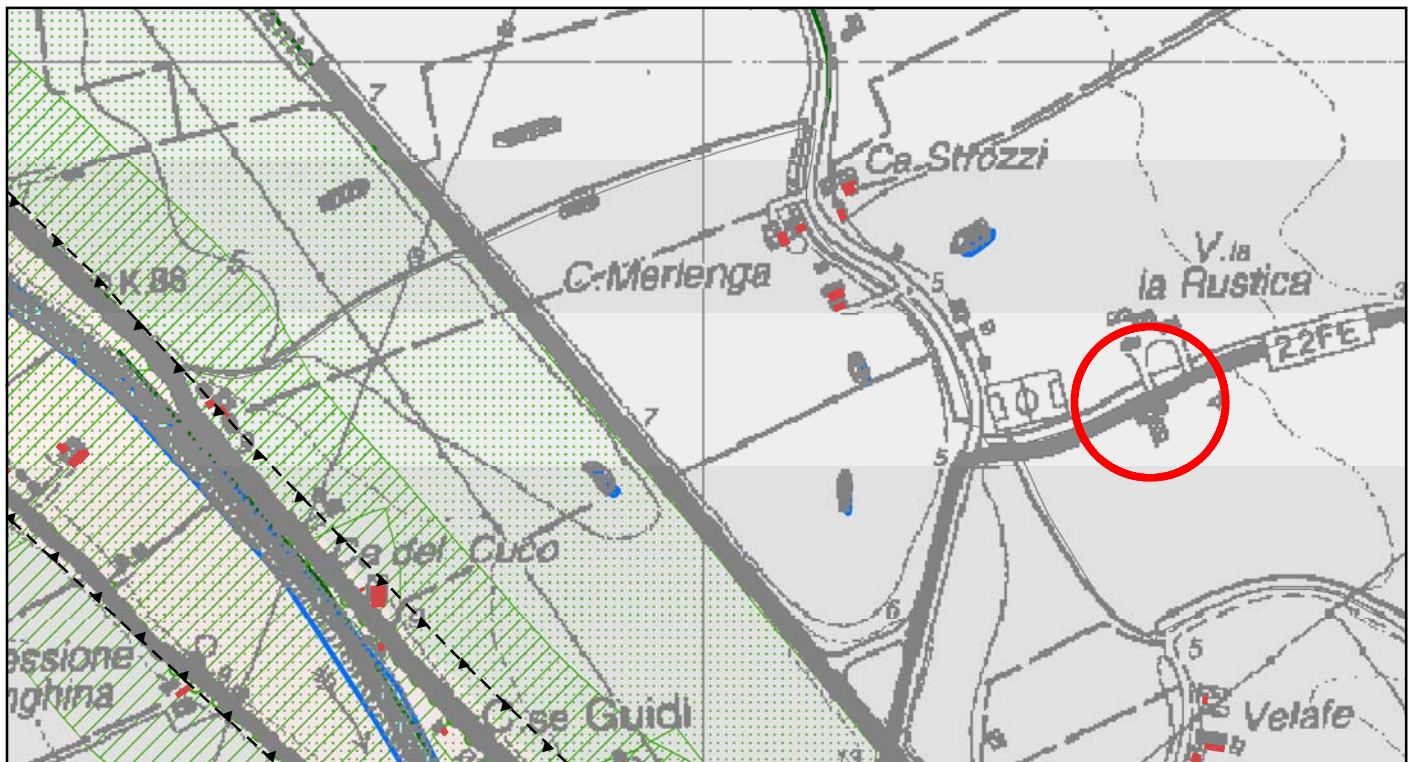
P.R.G.: tav. n. 1/47: Adeguamento Funzionale

dati catastali: Foglio 309 Mappale 6

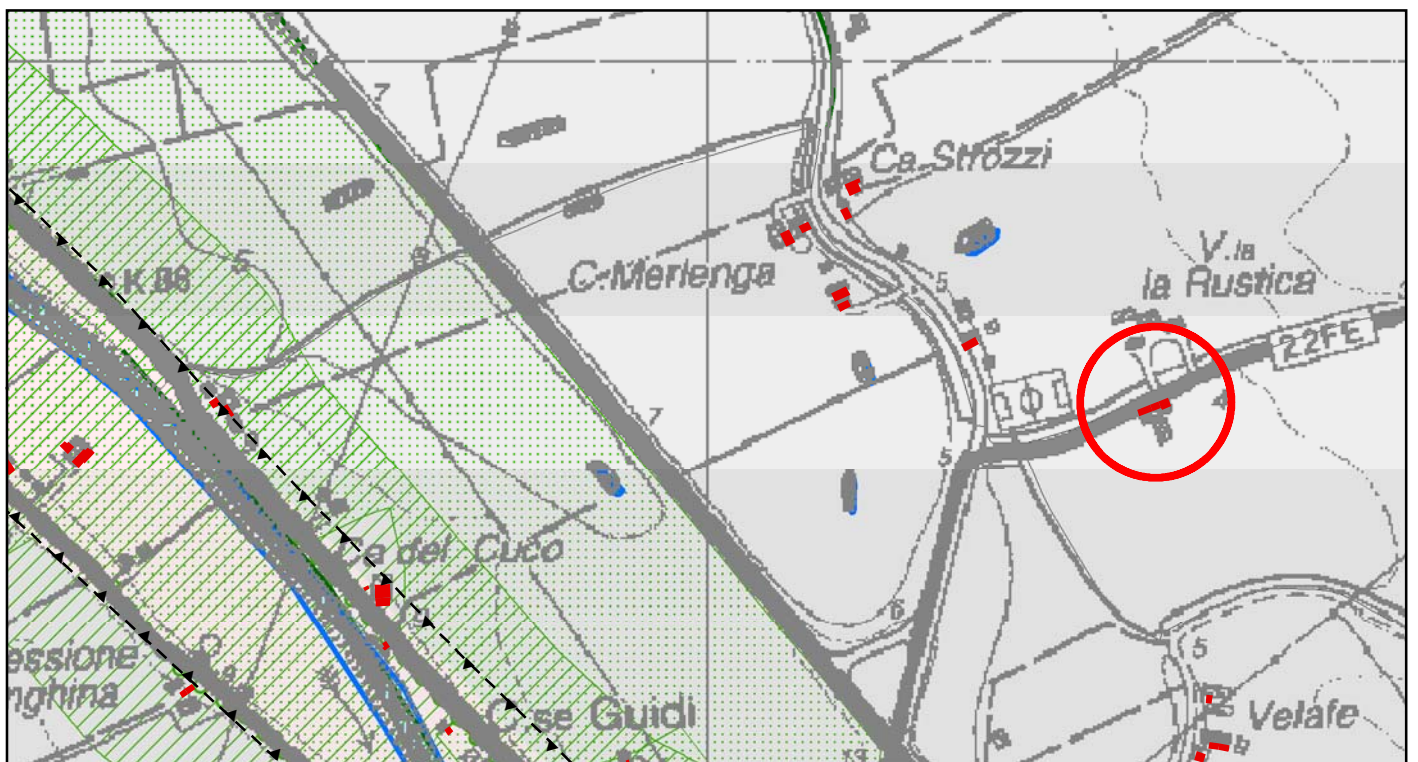
indirizzo: via Palmirano. 38-40

note: vedere documentazione fotografica allegata





P.S.C. ADOTTATO: Stralcio Tav. 6.1.1 TUTELA STORICO CULTURALE E AMBIENTALE scala 1:10.000



P.S.C. OSSERVAZIONI: Stralcio Tav. 6.1.1 TUTELA STORICO CULTURALE E AMBIENTALE scala 1:10.000

Osservazione:

Cambio classifica: da "nessuna" a "storico-culturale e testimoniale"

P.R.G.: tav. n. 1/47: Adeguamento Funzionale

dati catastali: Foglio 309 Mappale 6

indirizzo: via Palmirano. 38-40

note: vedere documentazione fotografica allegata





vista da ovest



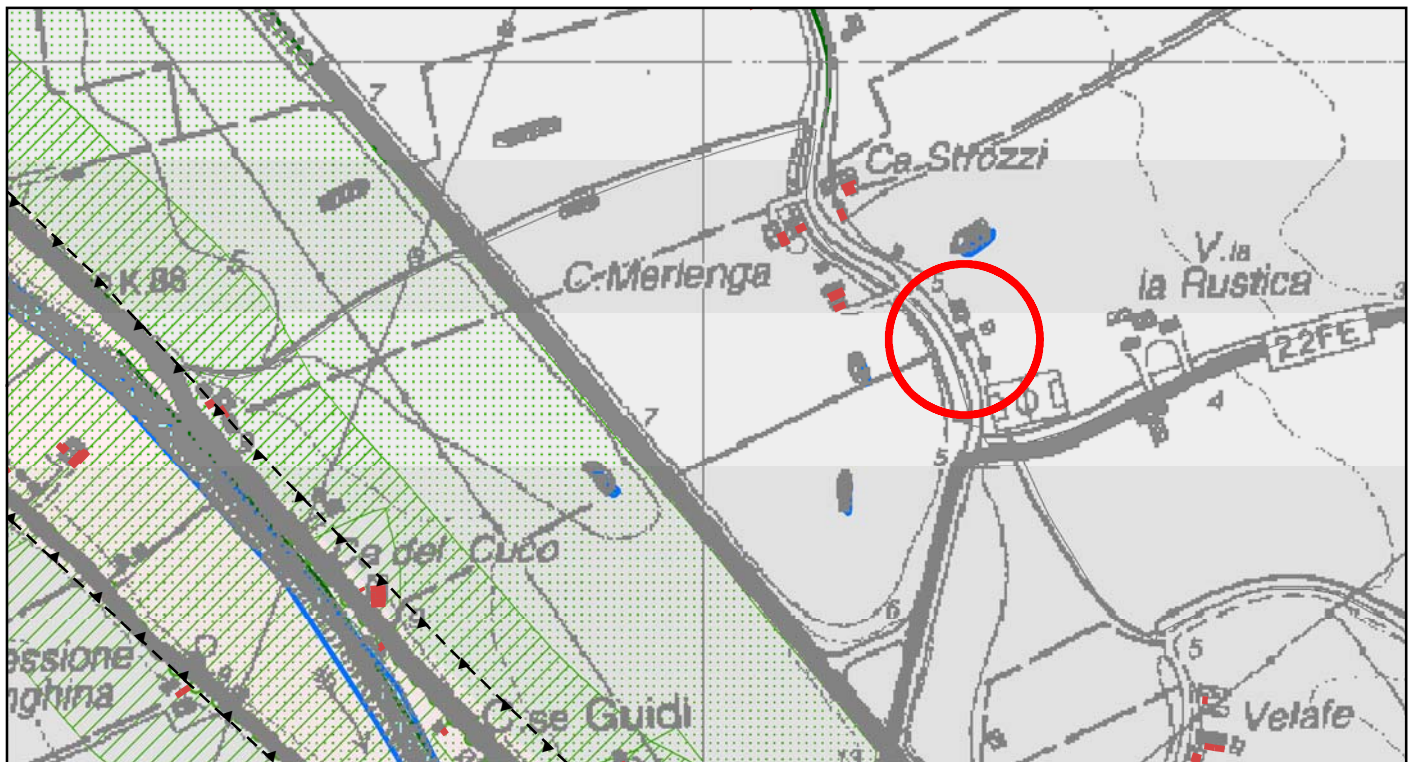
vista da est



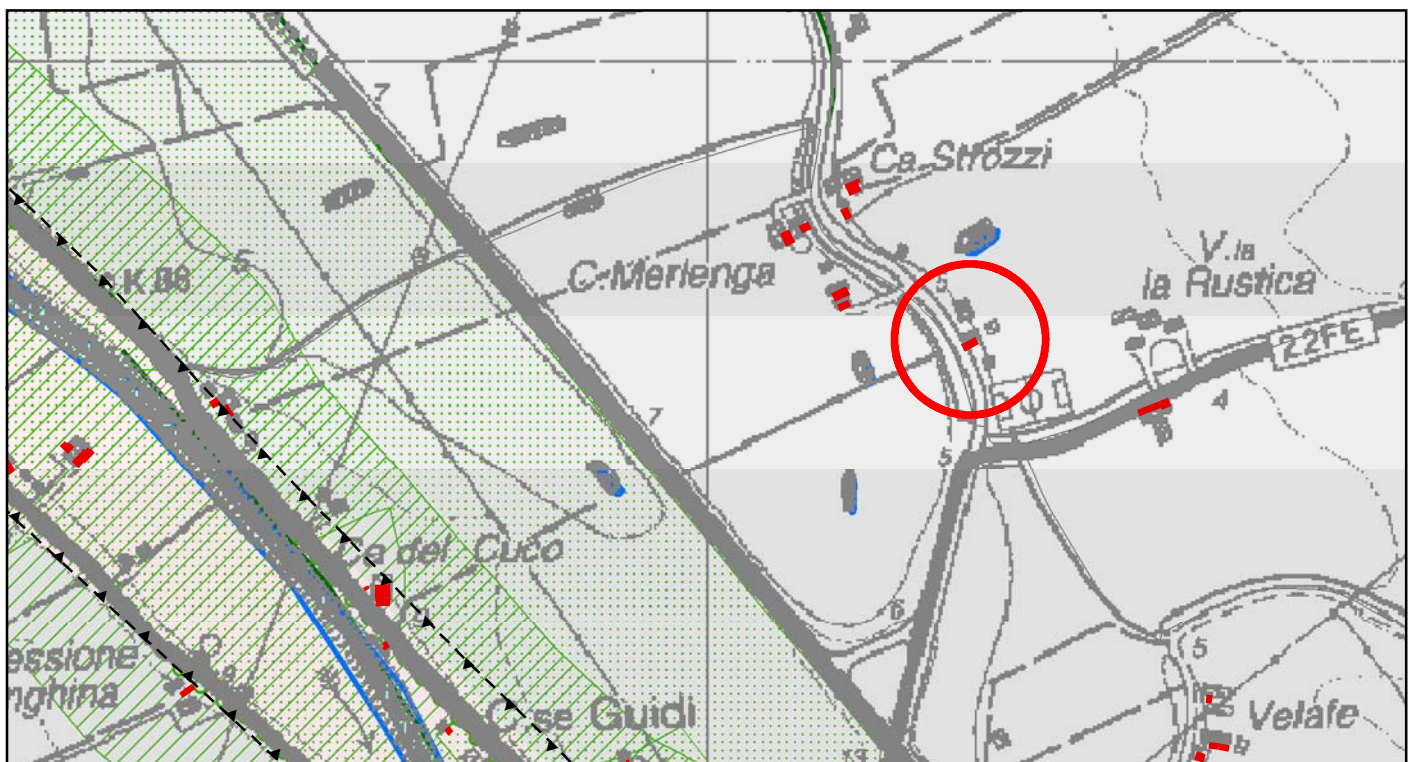
vista da ovest



vista da est



P.S.C. ADOTTATO: Stralcio Tav. 6.1.1 TUTELA STORICO CULTURALE E AMBIENTALE scala 1:10.000



P.S.C. OSSERVAZIONI: Stralcio Tav. 6.1.1 TUTELA STORICO CULTURALE E AMBIENTALE scala 1:10.000

Osservazione:

Cambio classifica: da "nessuna" a "storico-culturale e testimoniale"

P.R.G.: tav. n. 1/47: Risanamento tipo B

dati catastali: Foglio 291 Mappale 110

indirizzo: via del Gorgo, 181

note: vedere documentazione fotografica allegata

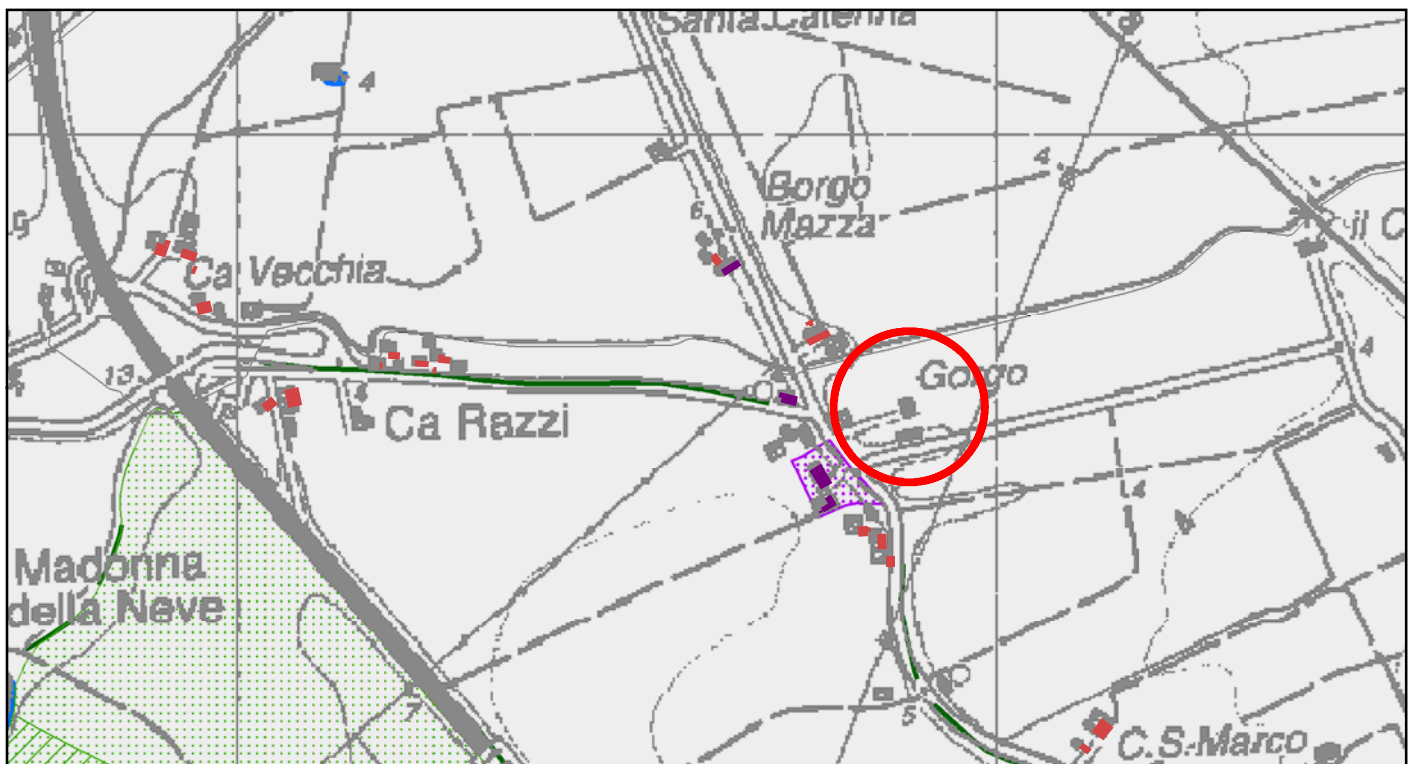




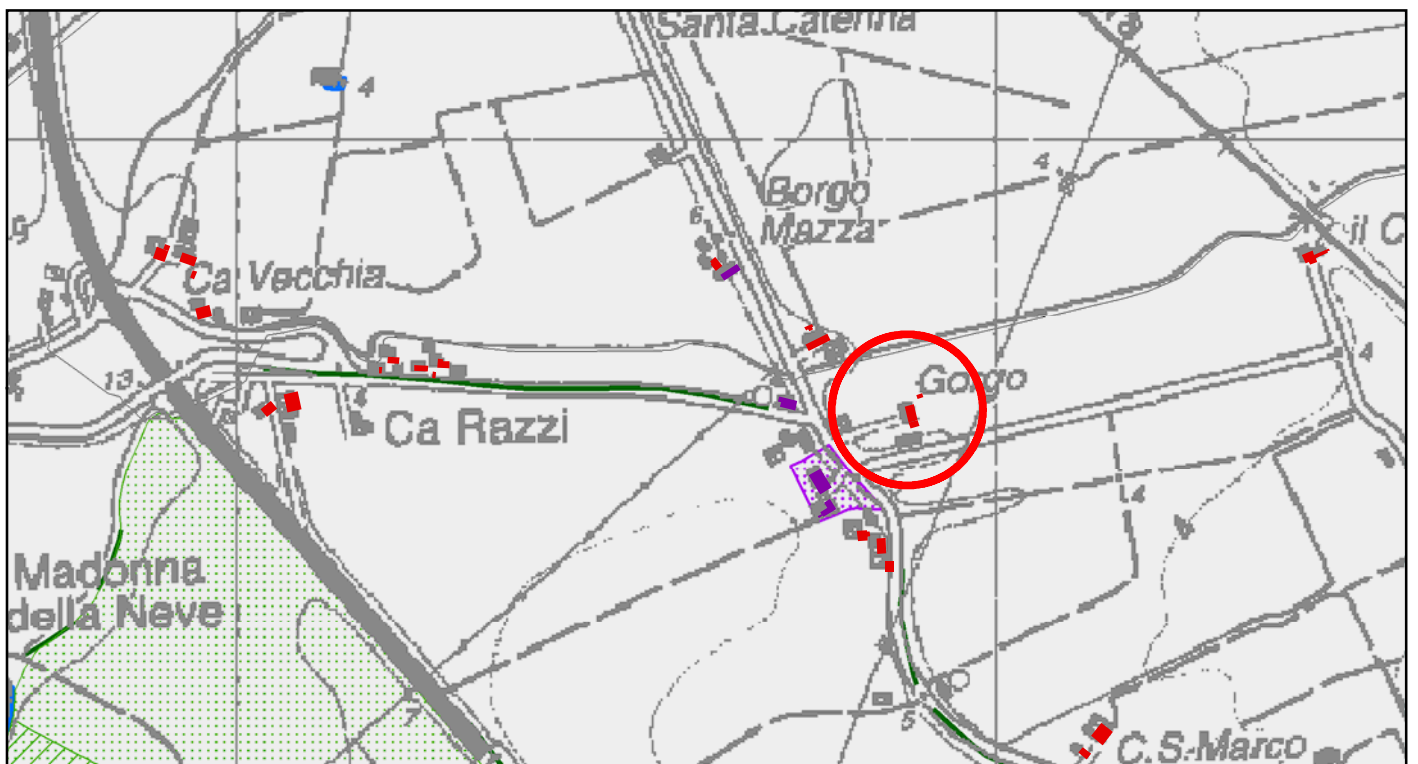
vista da nord-ovest



vista da sud-ovest



P.S.C. ADOTTATO: Stralcio Tav. 6.1.1 TUTELA STORICO CULTURALE E AMBIENTALE scala 1:10.000



P.S.C. OSSERVAZIONI: Stralcio Tav. 6.1.1 TUTELA STORICO CULTURALE E AMBIENTALE scala 1:10.000

Osservazione:

Cambio classifica: da "nessuna" a "storico-culturale e testimoniale"

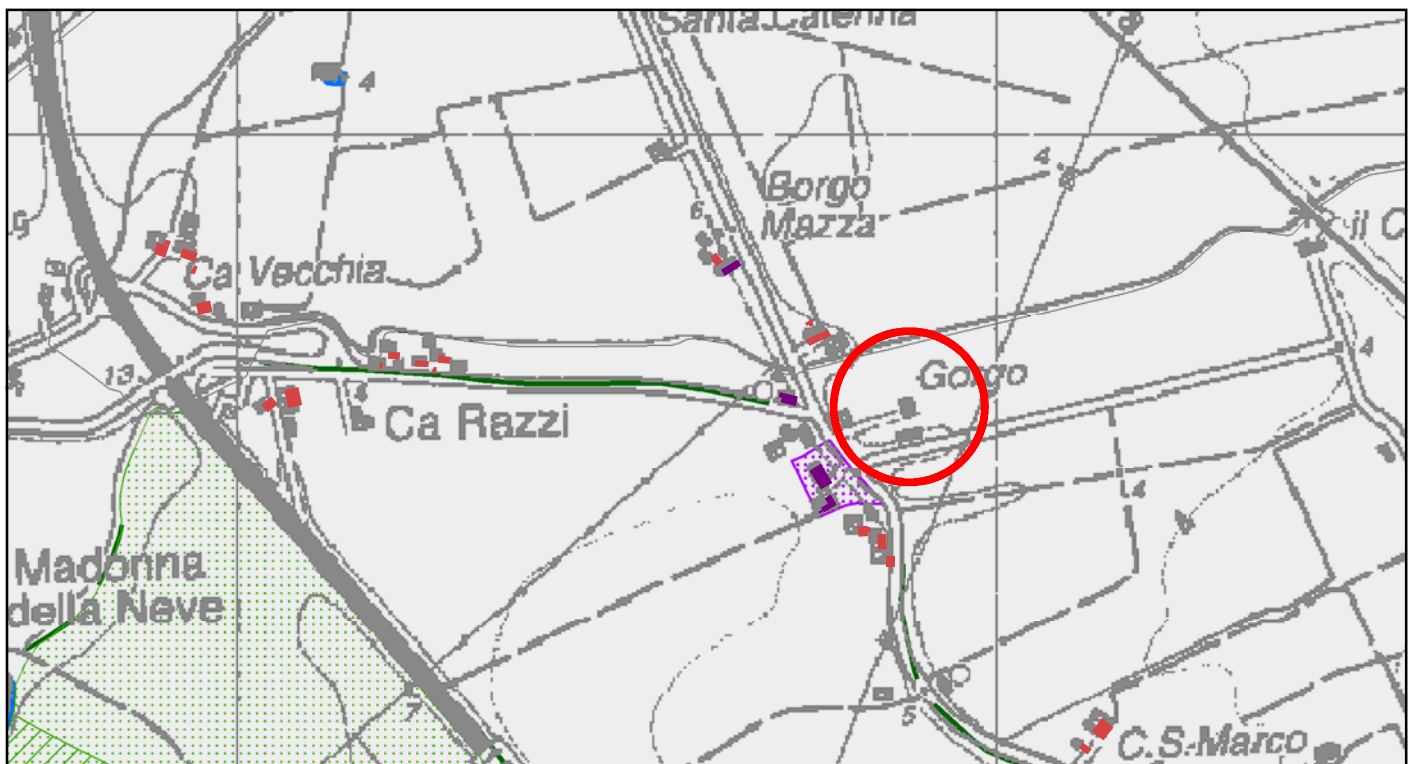
P.R.G.: tav. n. 1/47: Adeguamento Funzionale

dati catastali: Foglio 257 Mappale 265

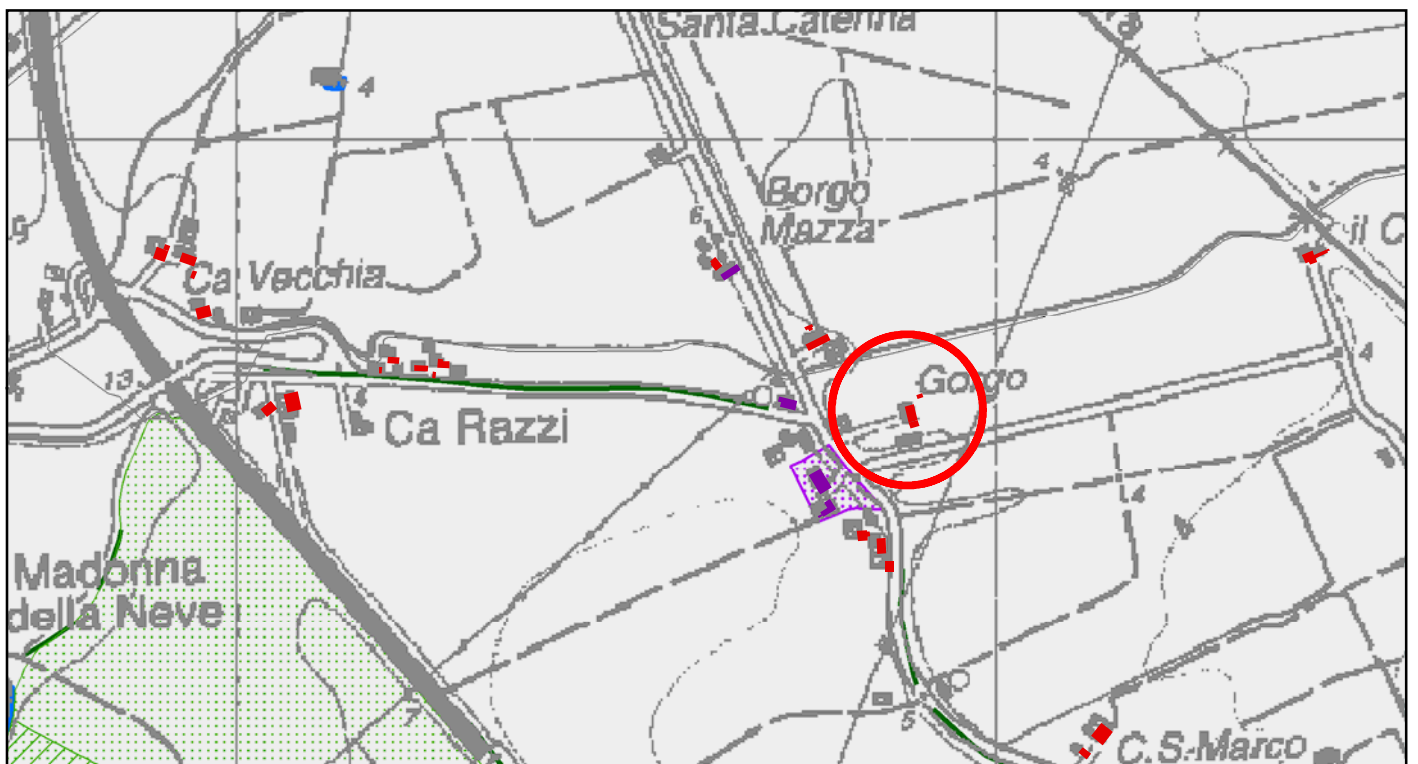
indirizzo: via del Gorgo, 137-137a

note: vedere documentazione fotografica allegata





P.S.C. ADOTTATO: Stralcio Tav. 6.1.1 TUTELA STORICO CULTURALE E AMBIENTALE scala 1:10.000



P.S.C. OSSERVAZIONI: Stralcio Tav. 6.1.1 TUTELA STORICO CULTURALE E AMBIENTALE scala 1:10.000

Osservazione:

Cambio classifica: da "nessuna" a "storico-culturale e testimoniale"

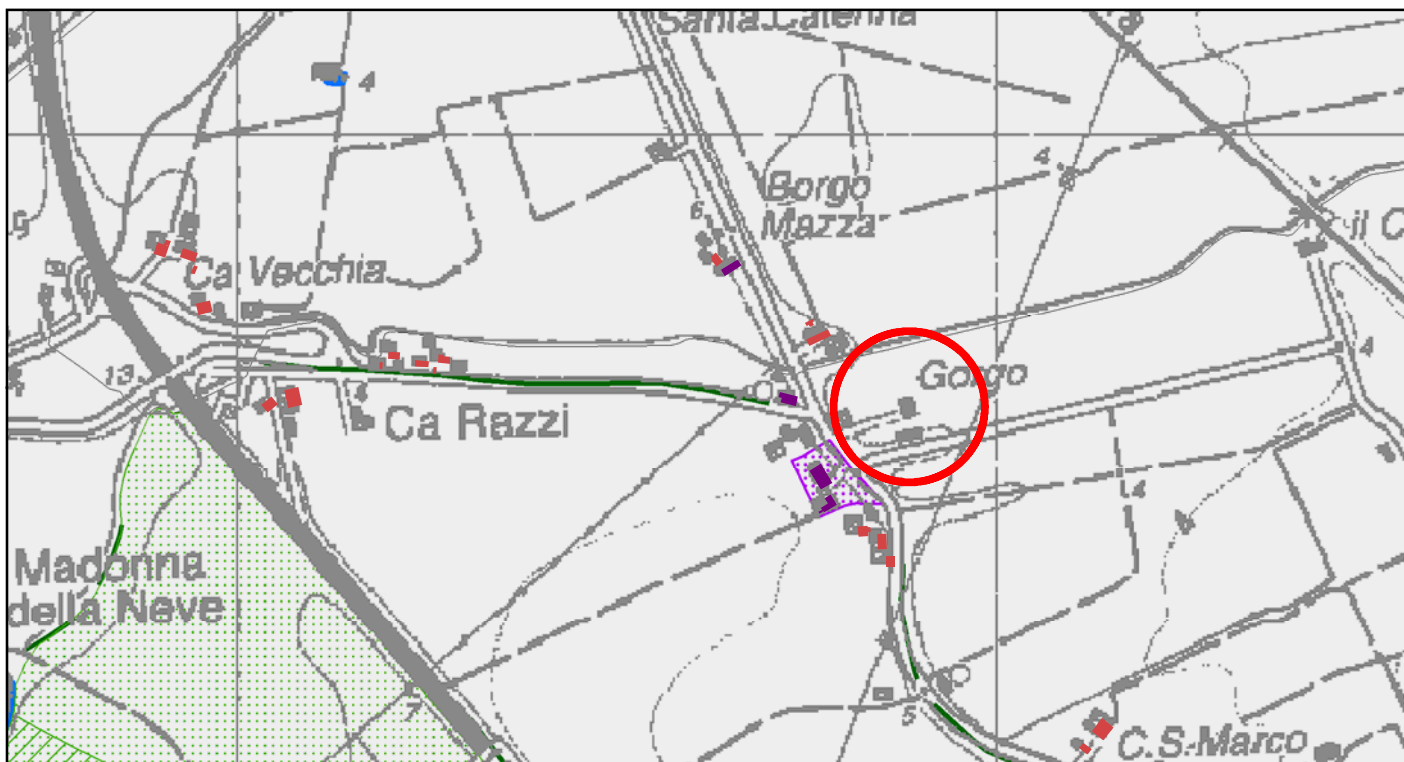
P.R.G.: tav. n. 1/47: Adeguamento Funzionale

dati catastali: Foglio 257 Mappale 265

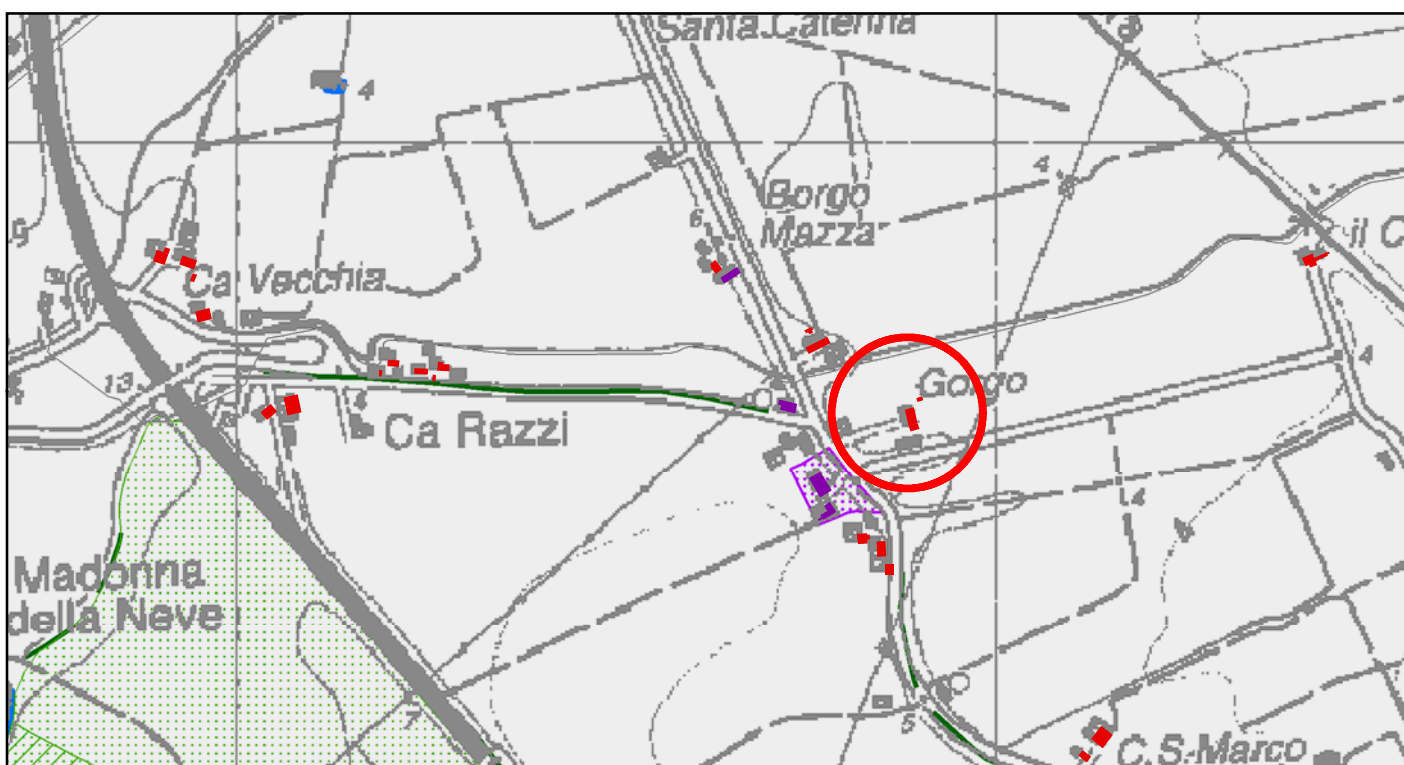
indirizzo: via del Gorgo, 137-137a

note: vedere documentazione fotografica allegata





P.S.C. ADOTTATO: Stralcio Tav. 6.1.1 TUTELA STORICO CULTURALE E AMBIENTALE scala 1:10.000



P.S.C. OSSERVAZIONI: Stralcio Tav. 6.1.1 TUTELA STORICO CULTURALE E AMBIENTALE scala 1:10.000

Osservazione:

Cambio classifica: da "nessuna" a "storico-culturale e testimoniale"

P.R.G.: tav. n. 1/47: Adeguamento Funzionale

dati catastali: Foglio 257 Mappale 265

indirizzo: via del Gorgo, 137-137a

note: vedere documentazione fotografica allegata

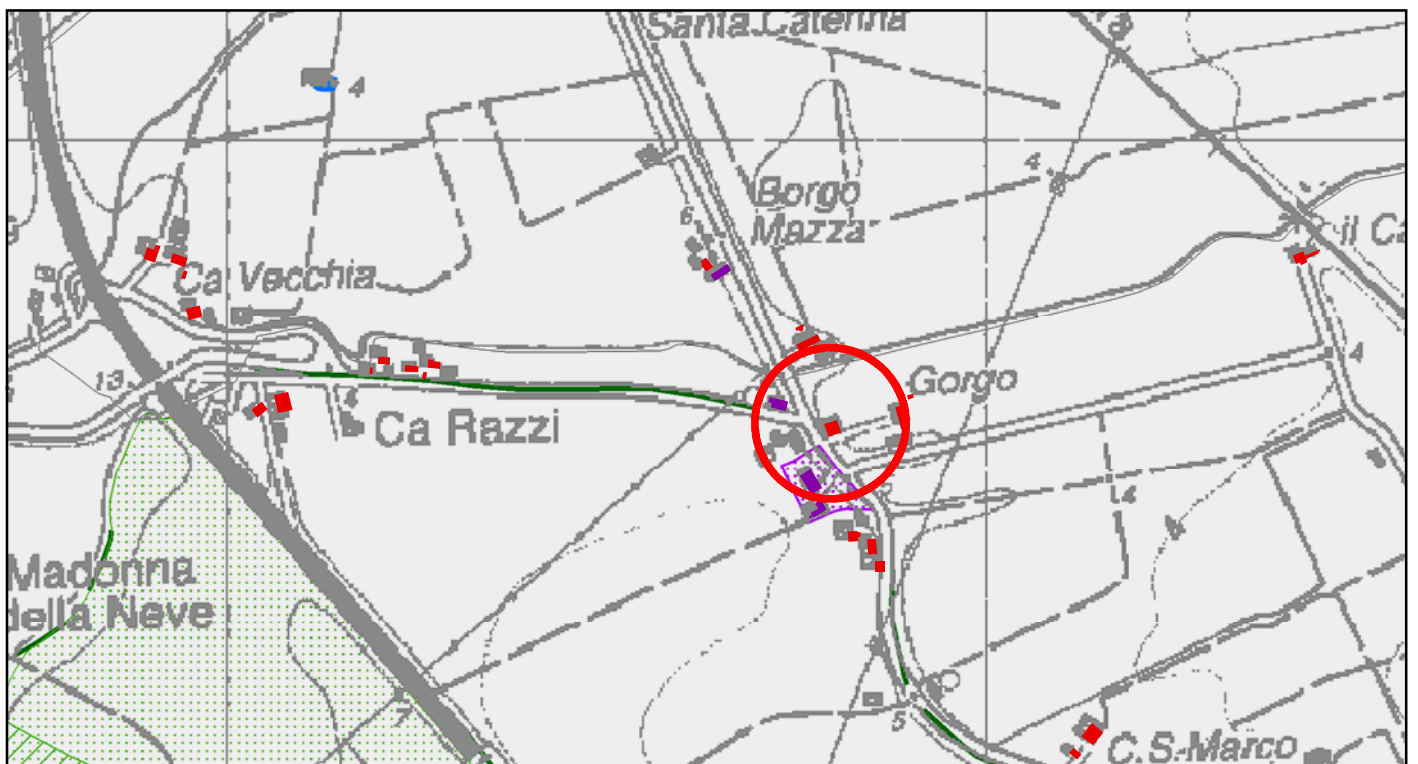




vista da ovest



P.S.C. ADOTTATO: Stralcio Tav. 6.1.1 TUTELA STORICO CULTURALE E AMBIENTALE scala 1:10.000



P.S.C. OSSERVAZIONI: Stralcio Tav. 6.1.1 TUTELA STORICO CULTURALE E AMBIENTALE scala 1:10.000

Osservazione:

Cambio classifica: da "nessuna" a "storico-culturale e testimoniale"

P.R.G.: tav. n. 1/47: Ripristino Tipologico

dati catastali: Foglio 257 Mappale 265

indirizzo: via del Gorgo, 135

note: vedere documentazione fotografica allegata





vista da sud-ovest



vista da nord-ovest



vista da nord-ovest



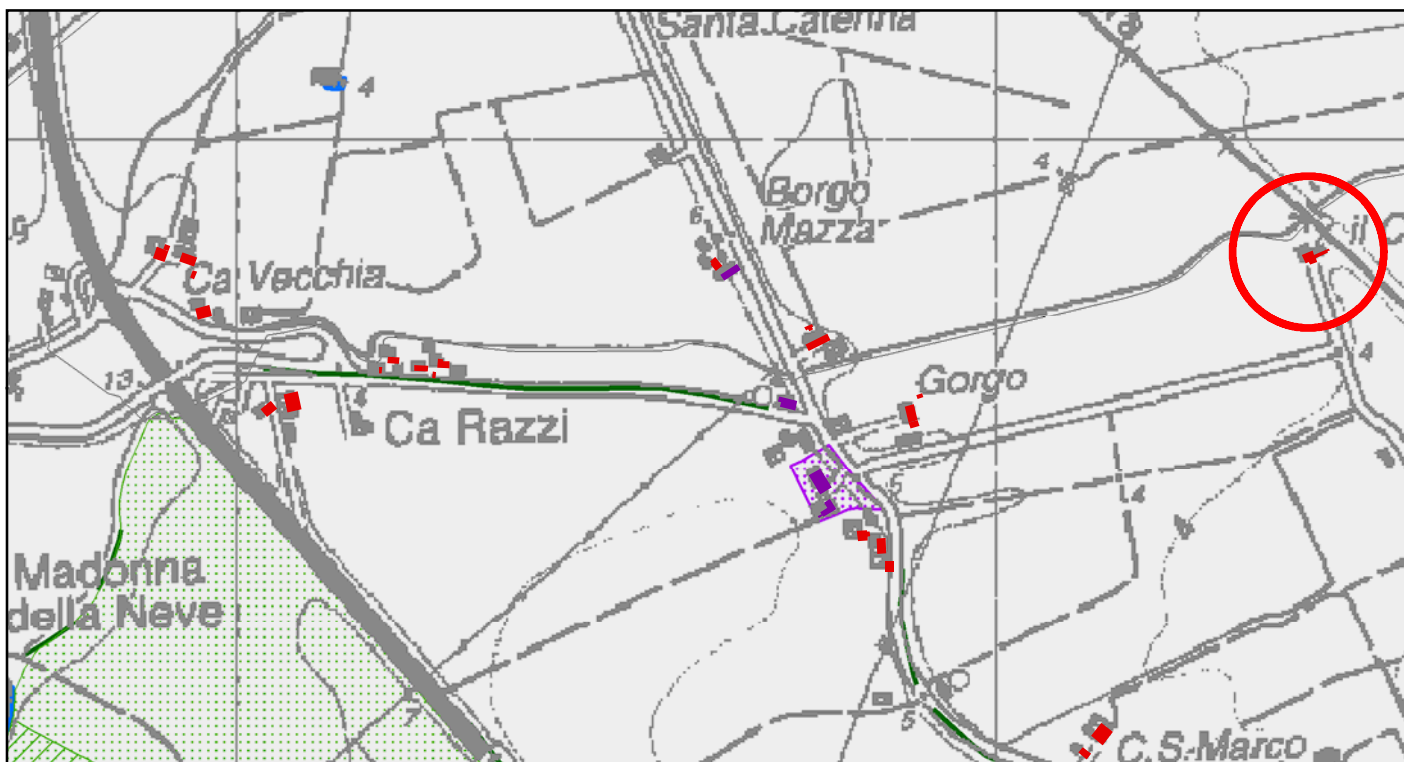
vista da sud-ovest



vista da sud-ovest



P.S.C. ADOTTATO: Stralcio Tav. 6.1.1 TUTELA STORICO CULTURALE E AMBIENTALE scala 1:10.000



P.S.C. OSSERVAZIONI: Stralcio Tav. 6.1.1 TUTELA STORICO CULTURALE E AMBIENTALE scala 1:10.000

Osservazione:

Cambio classifica: da "nessuna" a "storico-culturale e testimoniale"

P.R.G.: tav. n. 1/47: Adeguamento Funzionale

dati catastali: Foglio 257 Mappale 38

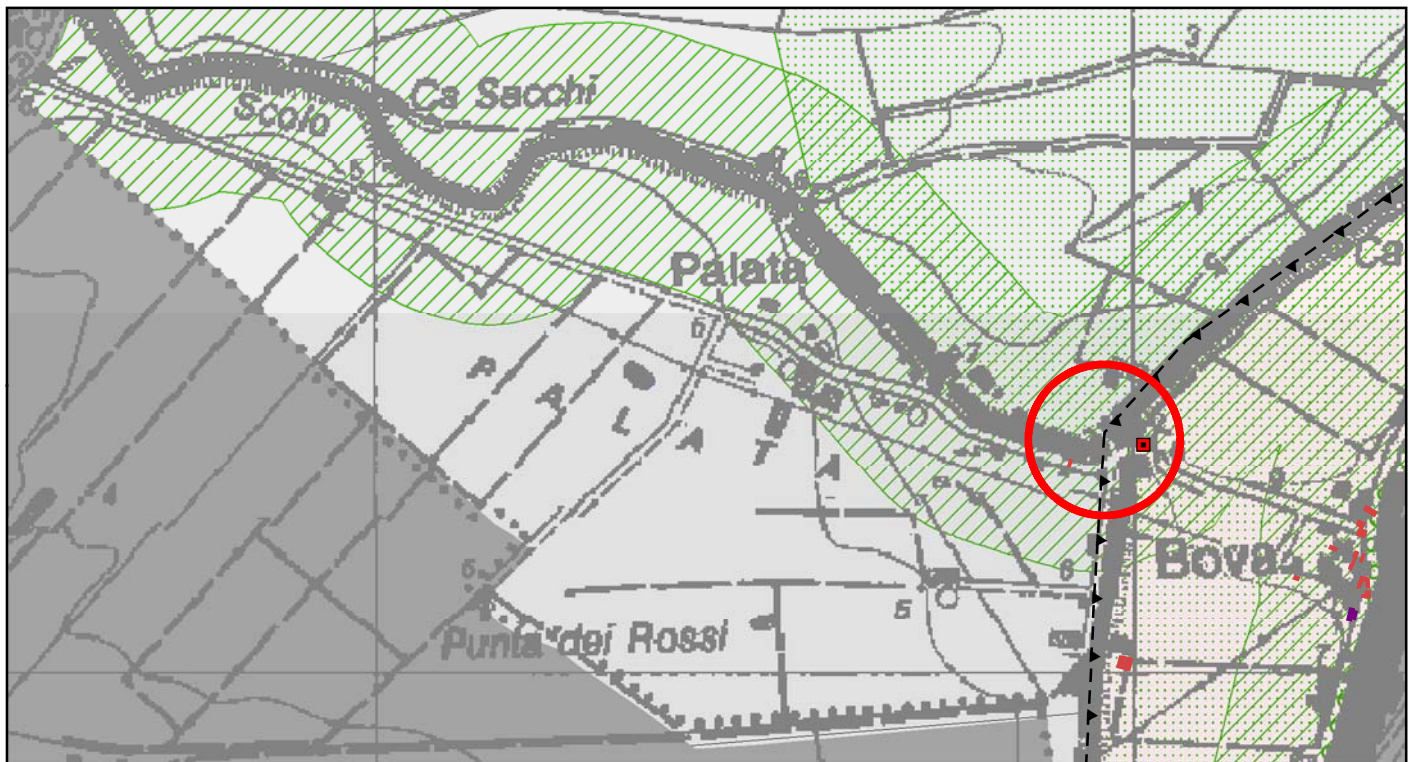
indirizzo: via del Gorgo, 141

note: vedere documentazione fotografica allegata

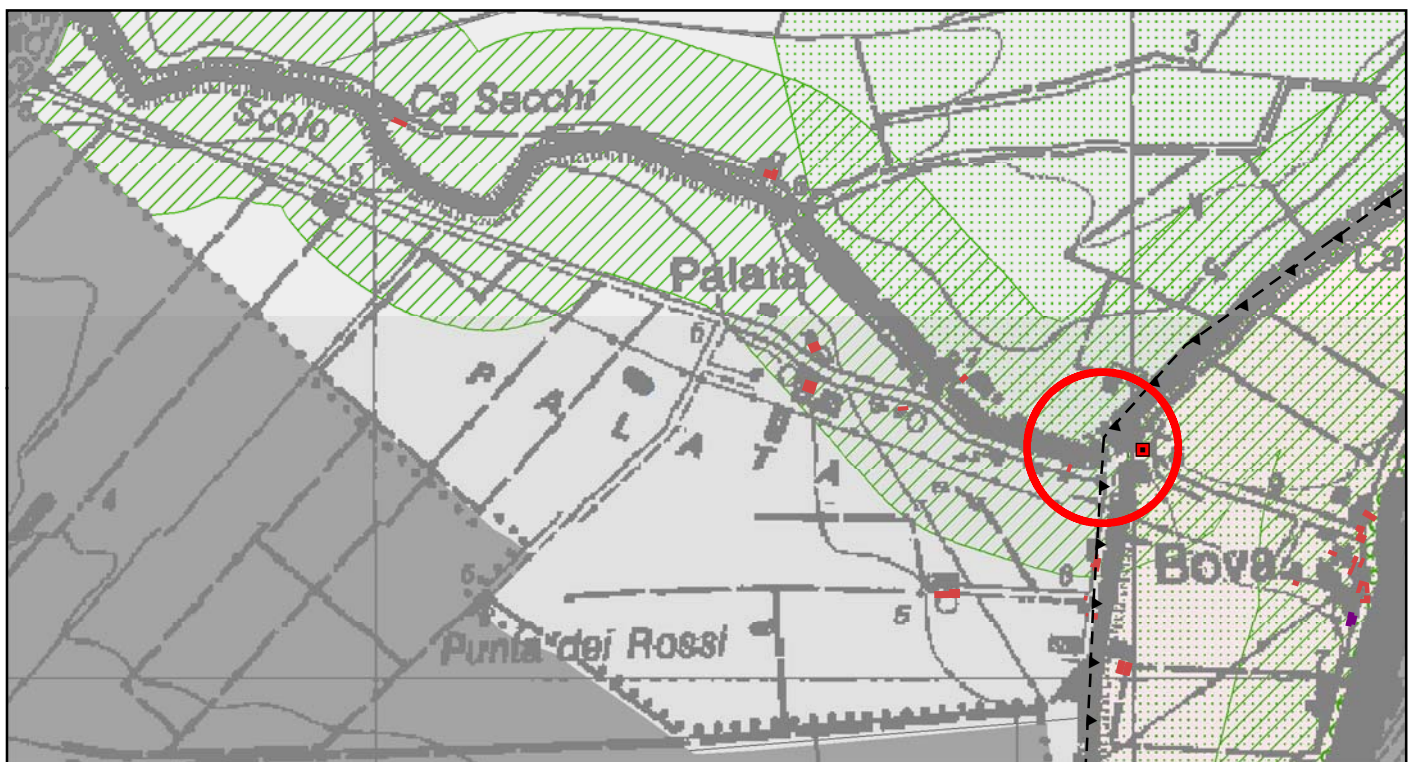




vista zenitale



P.S.C. ADOTTATO: Stralcio Tav. 6.1.1 TUTELA STORICO CULTURALE E AMBIENTALE scala 1:10.000



P.S.C. OSSERVAZIONI: Stralcio Tav. 6.1.1 TUTELA STORICO CULTURALE E AMBIENTALE scala 1:10.000

Osservazione:

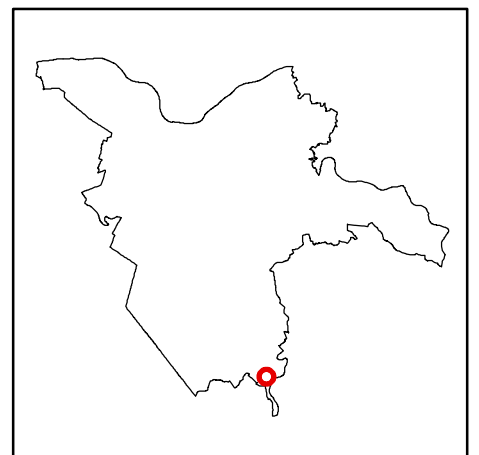
Cambio classifica: da "nessuna" a "nessuna"

P.R.G.: tav. n. 1/66: Adeguamento Funzionale

dati catastali: Foglio 372 Mappale 40

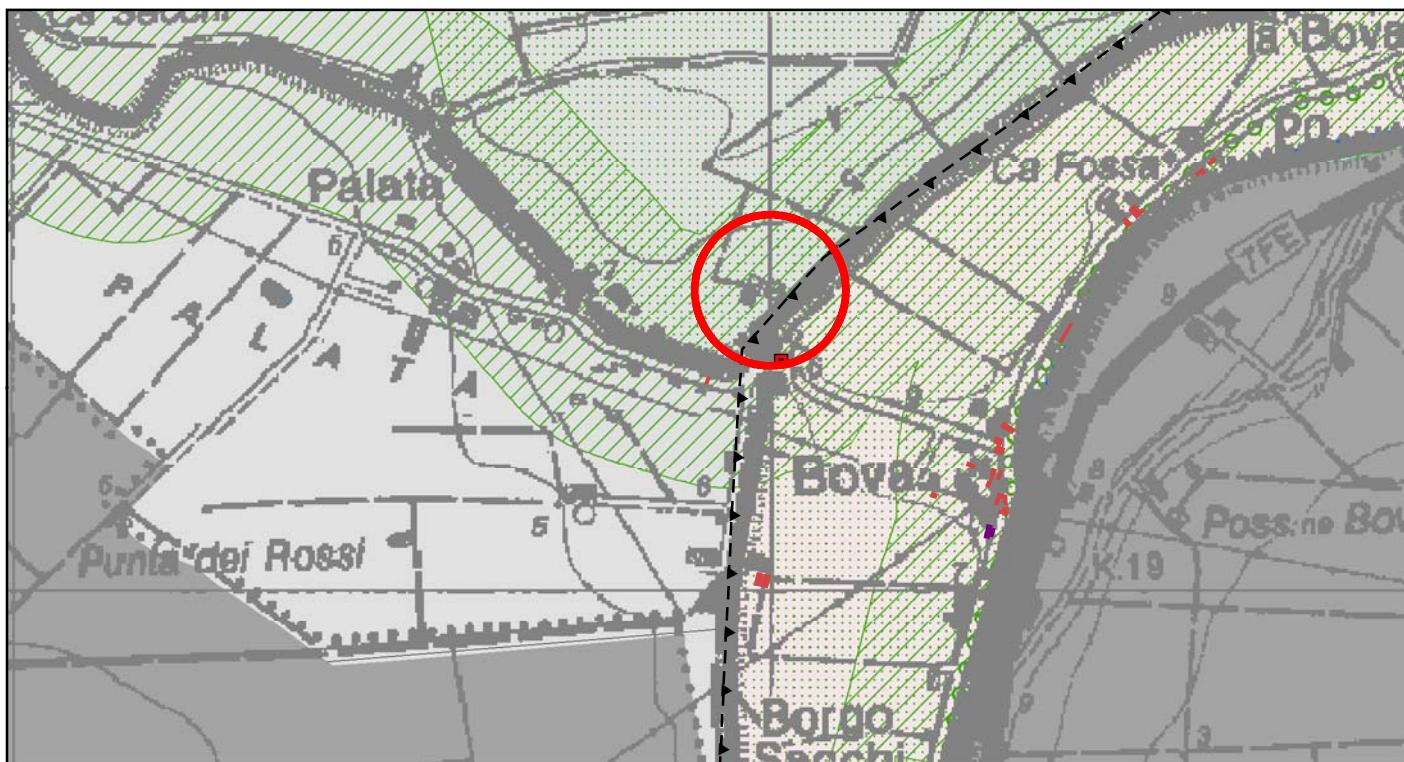
indirizzo: via della Zena, 39

note: perso valore storico testimoniale.
Vedere documentazione fotografica allegata

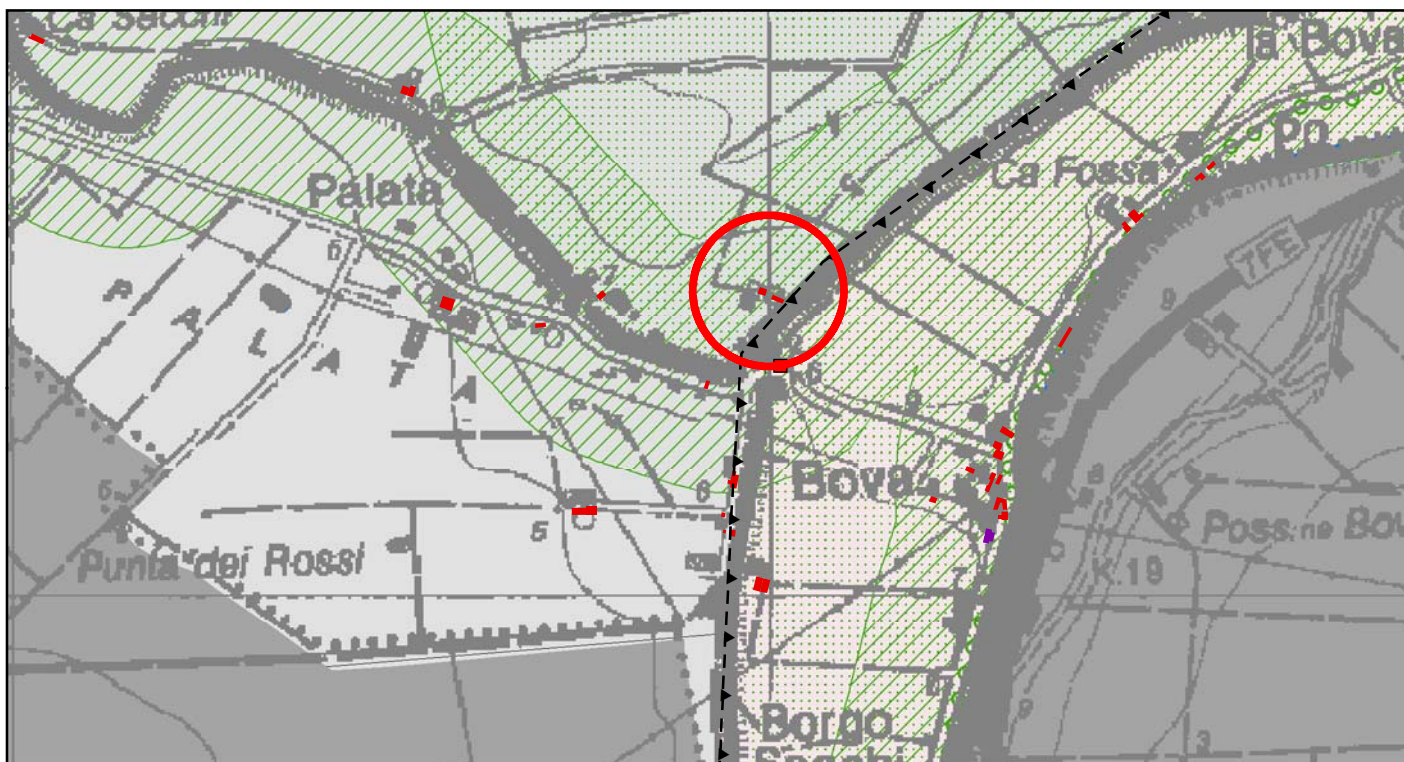




vista da ovest



P.S.C. ADOTTATO: Stralcio Tav. 6.1.1 TUTELA STORICO CULTURALE E AMBIENTALE scala 1:10.000



P.S.C. OSSERVAZIONI: Stralcio Tav. 6.1.1 TUTELA STORICO CULTURALE E AMBIENTALE scala 1:10.000

Osservazione:

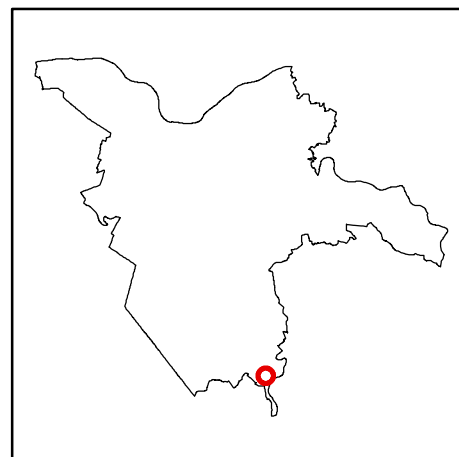
Cambio classifica: da "nessuna" a "storico-culturale e testimoniale"

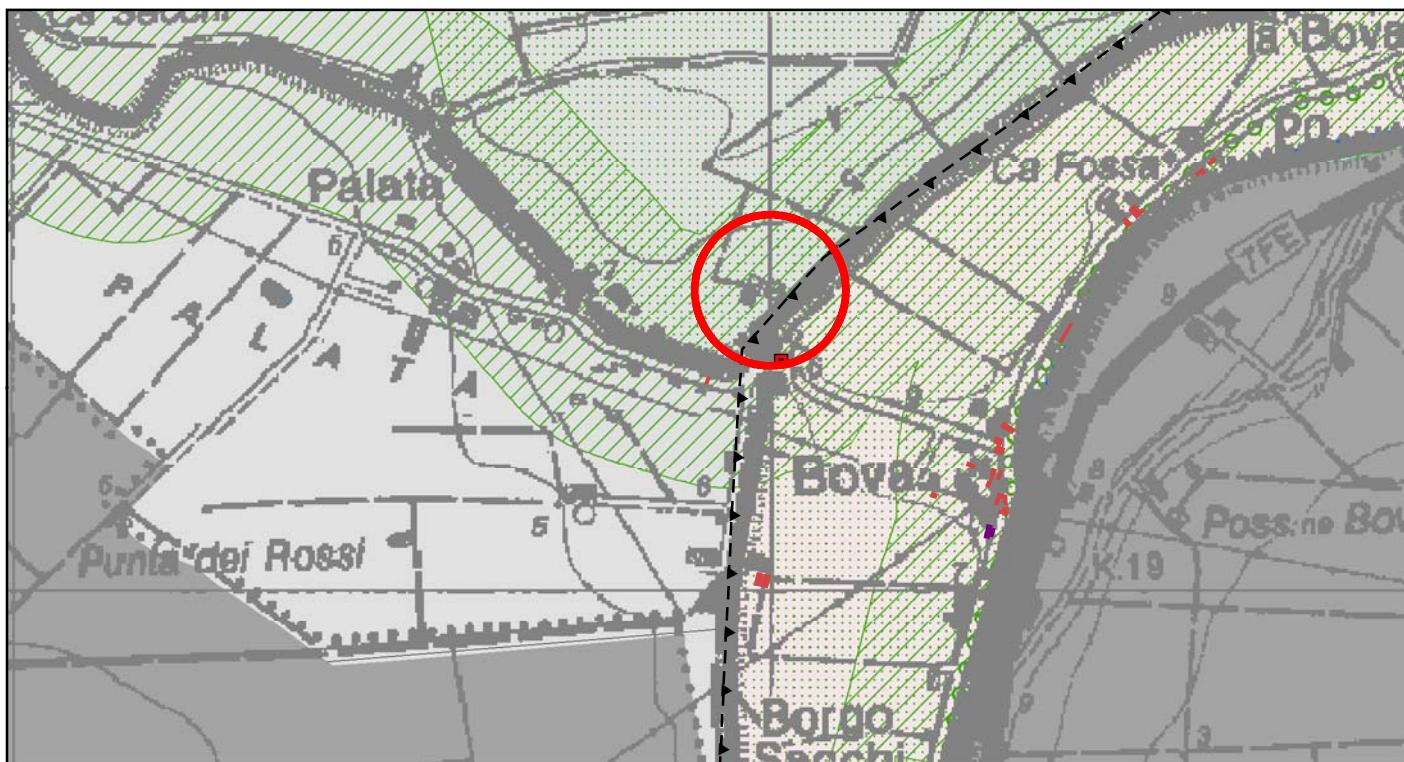
P.R.G.: tav. n. 1/66: Adeguamento Funzionale

dati catastali: Foglio 372 Mappale 15 parte

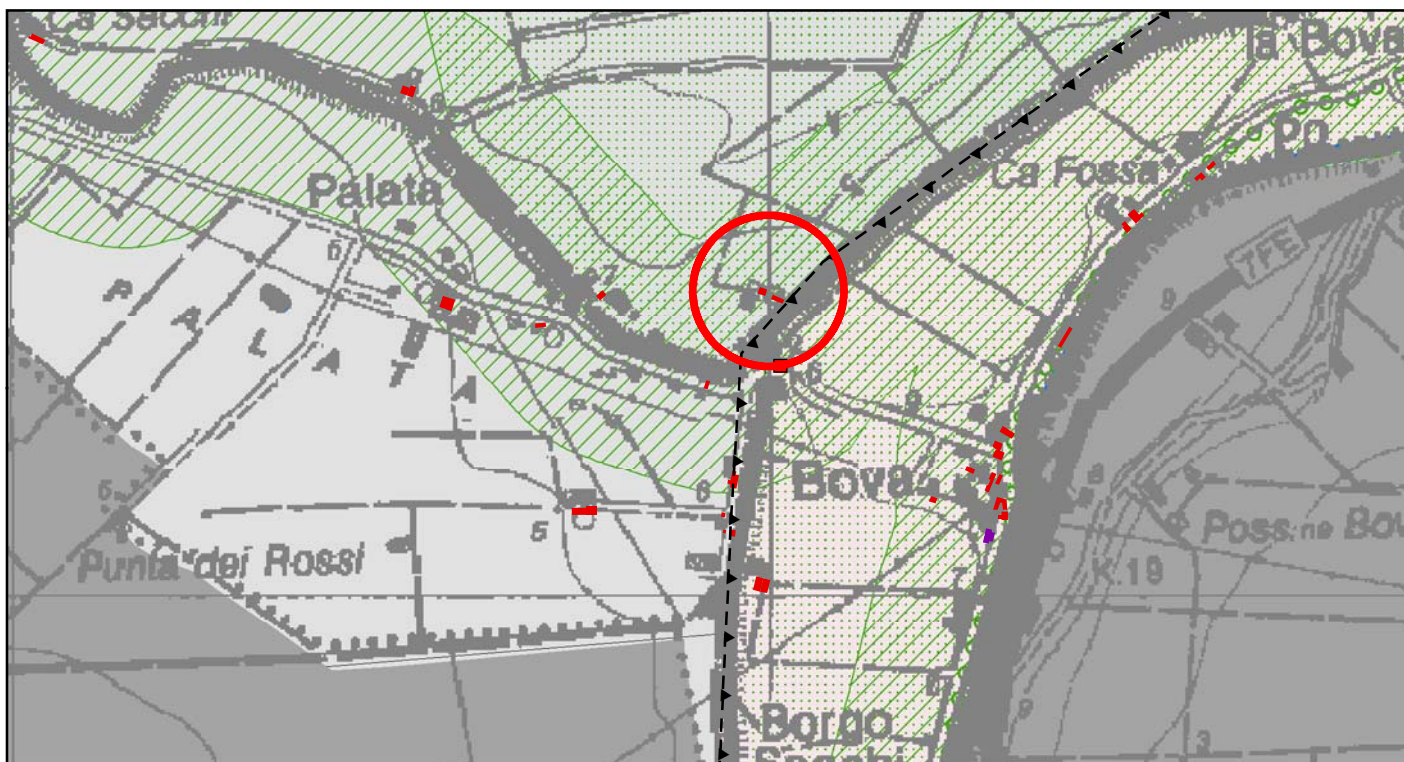
indirizzo: via della Zena, 4

note: vedere documentazione fotografica allegata





P.S.C. ADOTTATO: Stralcio Tav. 6.1.1 TUTELA STORICO CULTURALE E AMBIENTALE scala 1:10.000



P.S.C. OSSERVAZIONI: Stralcio Tav. 6.1.1 TUTELA STORICO CULTURALE E AMBIENTALE scala 1:10.000

Osservazione:

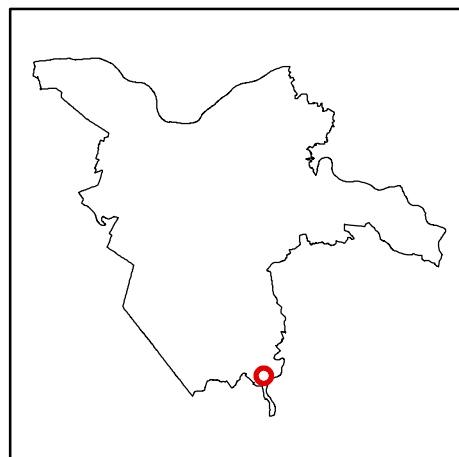
Cambio classifica: da "nessuna" a "storico-culturale e testimoniale"

P.R.G.: tav. n. 1/66: Adeguamento Funzionale

dati catastali: Foglio 372 Mappale 15 parte

indirizzo: via della Zena, 4

note: vedere documentazione fotografica allegata

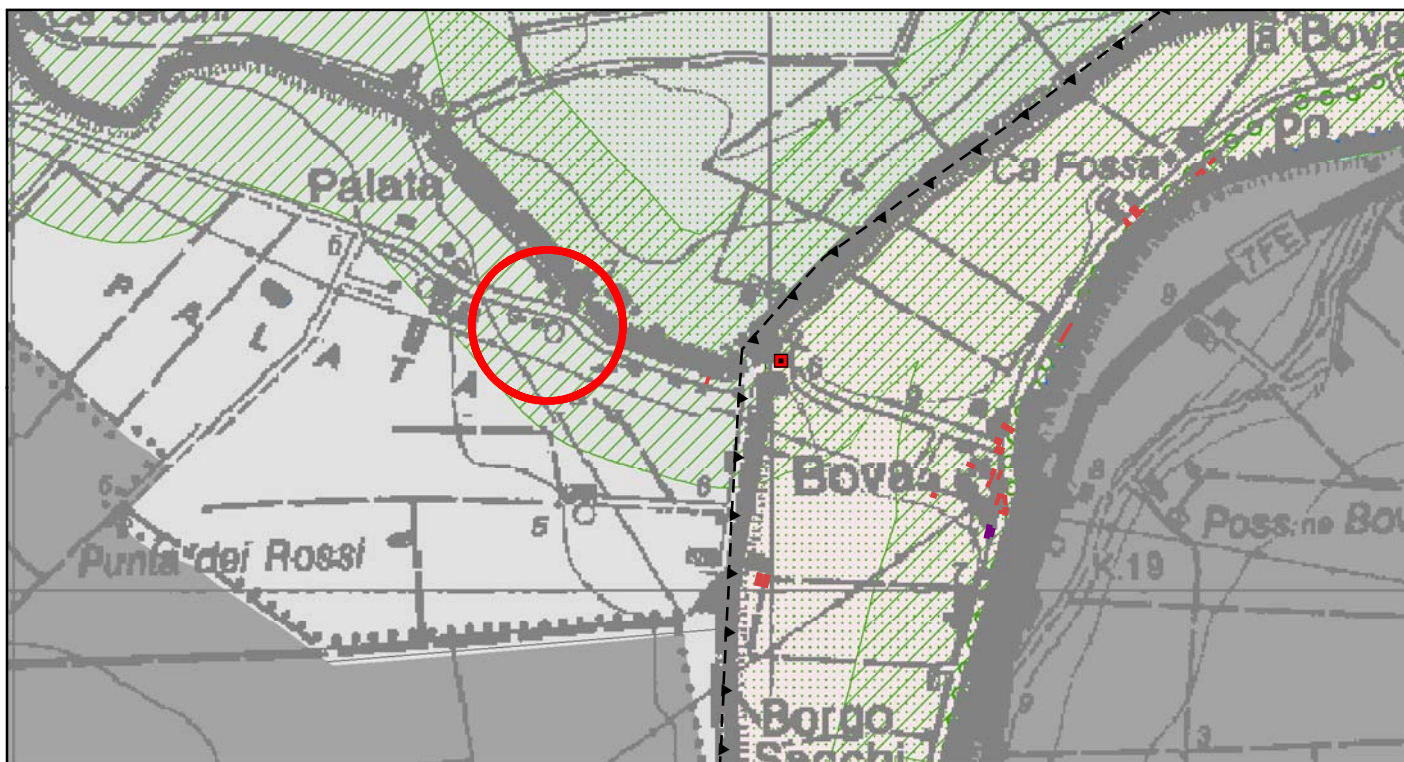




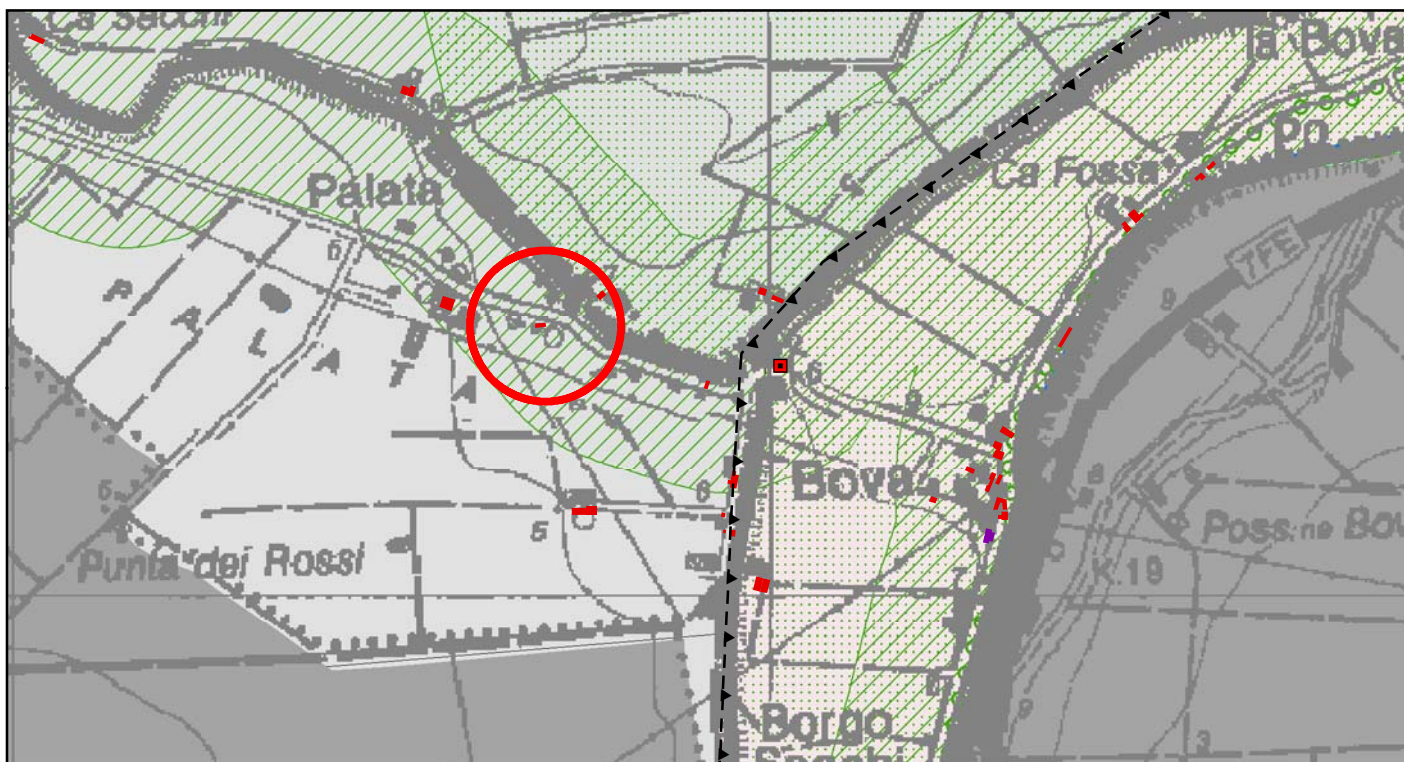
vista da



vista da



P.S.C. ADOTTATO: Stralcio Tav. 6.1.1 TUTELA STORICO CULTURALE E AMBIENTALE scala 1:10.000



P.S.C. OSSERVAZIONI: Stralcio Tav. 6.1.1 TUTELA STORICO CULTURALE E AMBIENTALE scala 1:10.000

Osservazione:

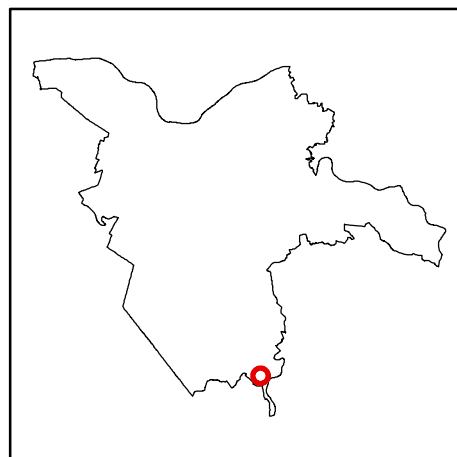
Cambio classifica: da "nessuna" a "storico-culturale e testimoniale"

P.R.G.: tav. n. 1/66: Adeguamento Funzionale

dati catastali: Foglio 372 Mappale 23 parte

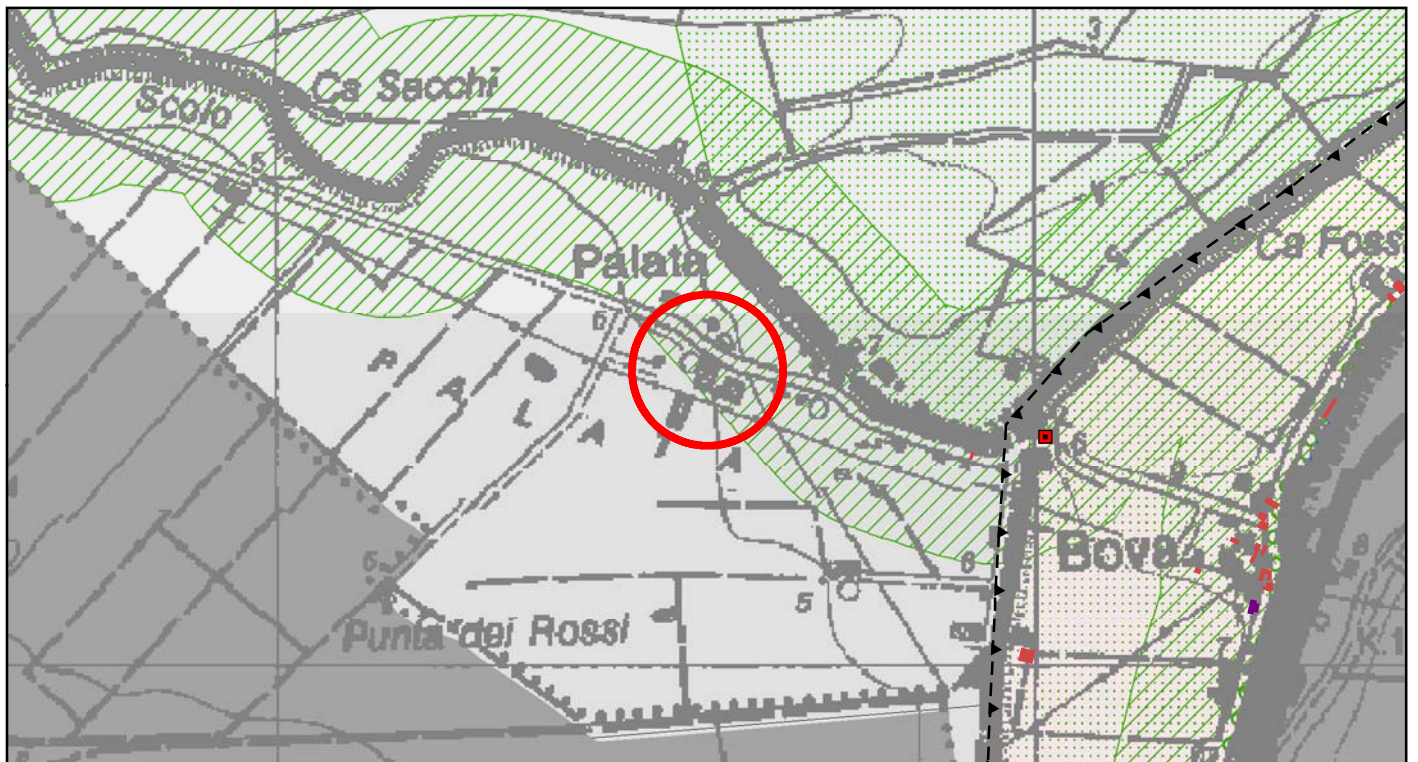
indirizzo: via della Zena, 8

note: vedere documentazione fotografica allegata

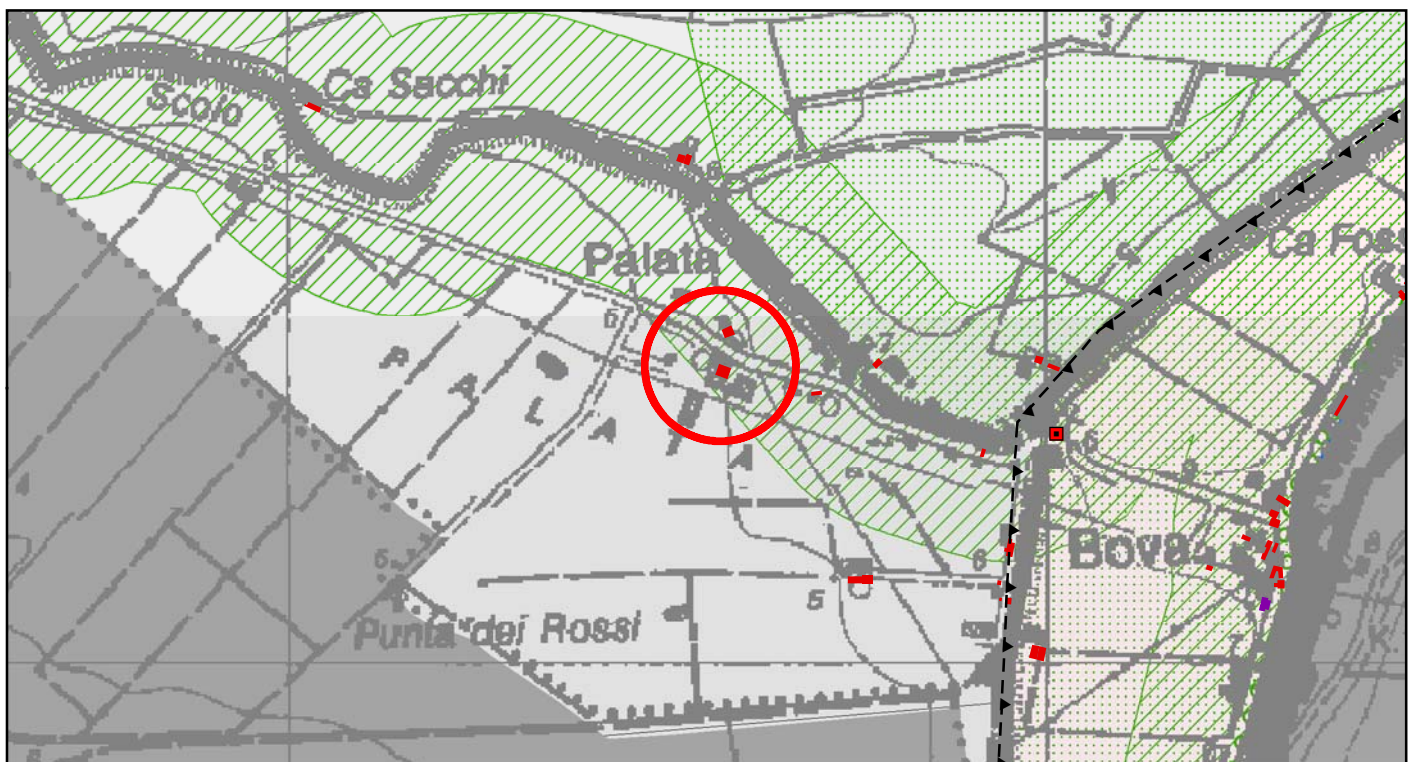




vista da est



P.S.C. ADOTTATO: Stralcio Tav. 6.1.1 TUTELA STORICO CULTURALE E AMBIENTALE scala 1:10.000



P.S.C. OSSERVAZIONI: Stralcio Tav. 6.1.1 TUTELA STORICO CULTURALE E AMBIENTALE scala 1:10.000

Osservazione:

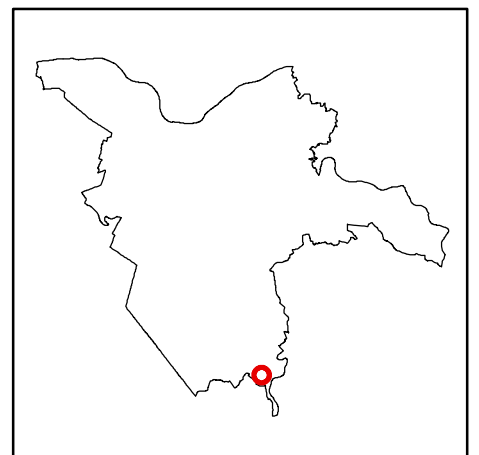
Cambio classifica: da "nessuna" a "storico-culturale e testimoniale"

P.R.G.: tav. n. 1/66: Adeguamento Funzionale

dati catastali: Foglio 372 Mappale 289 parte

indirizzo: via della Zena,

note: vedere documentazione fotografica allegata

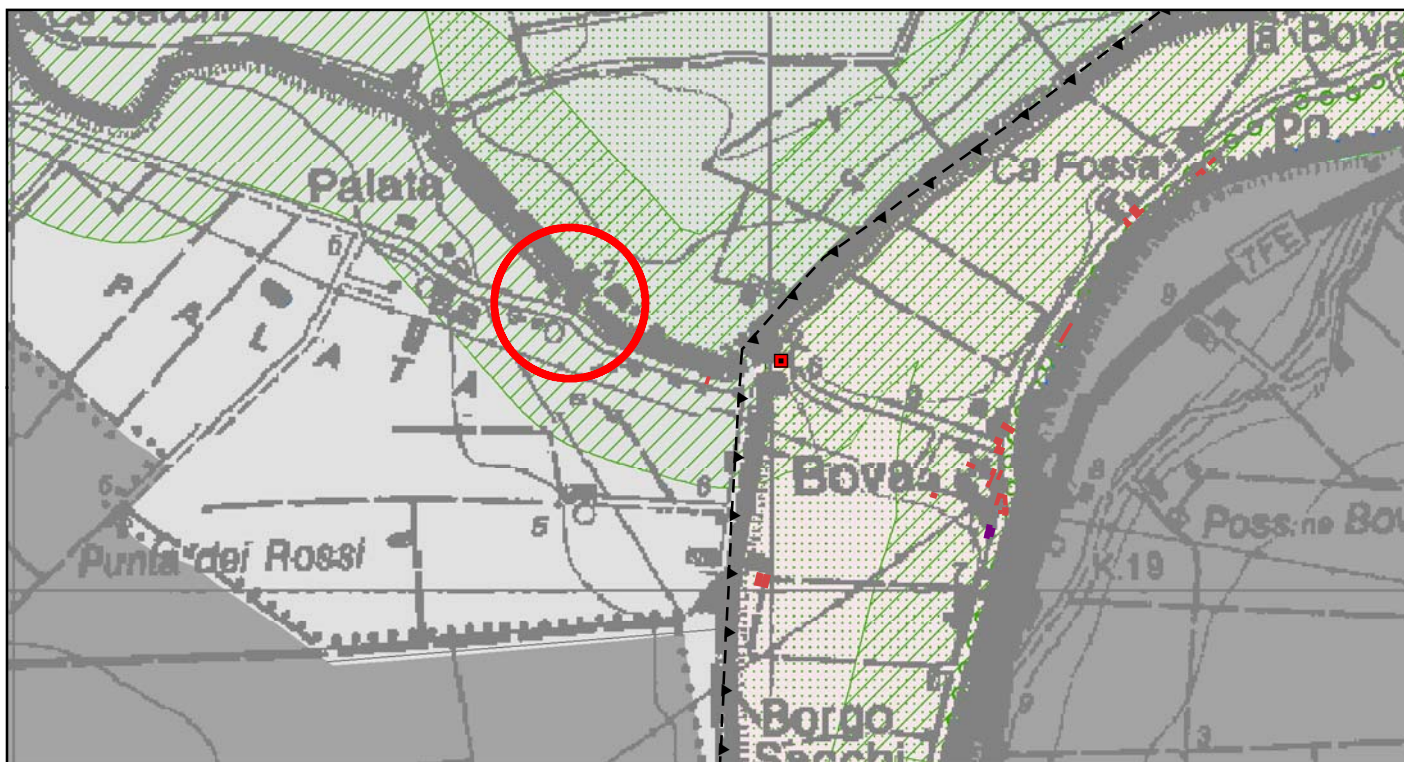




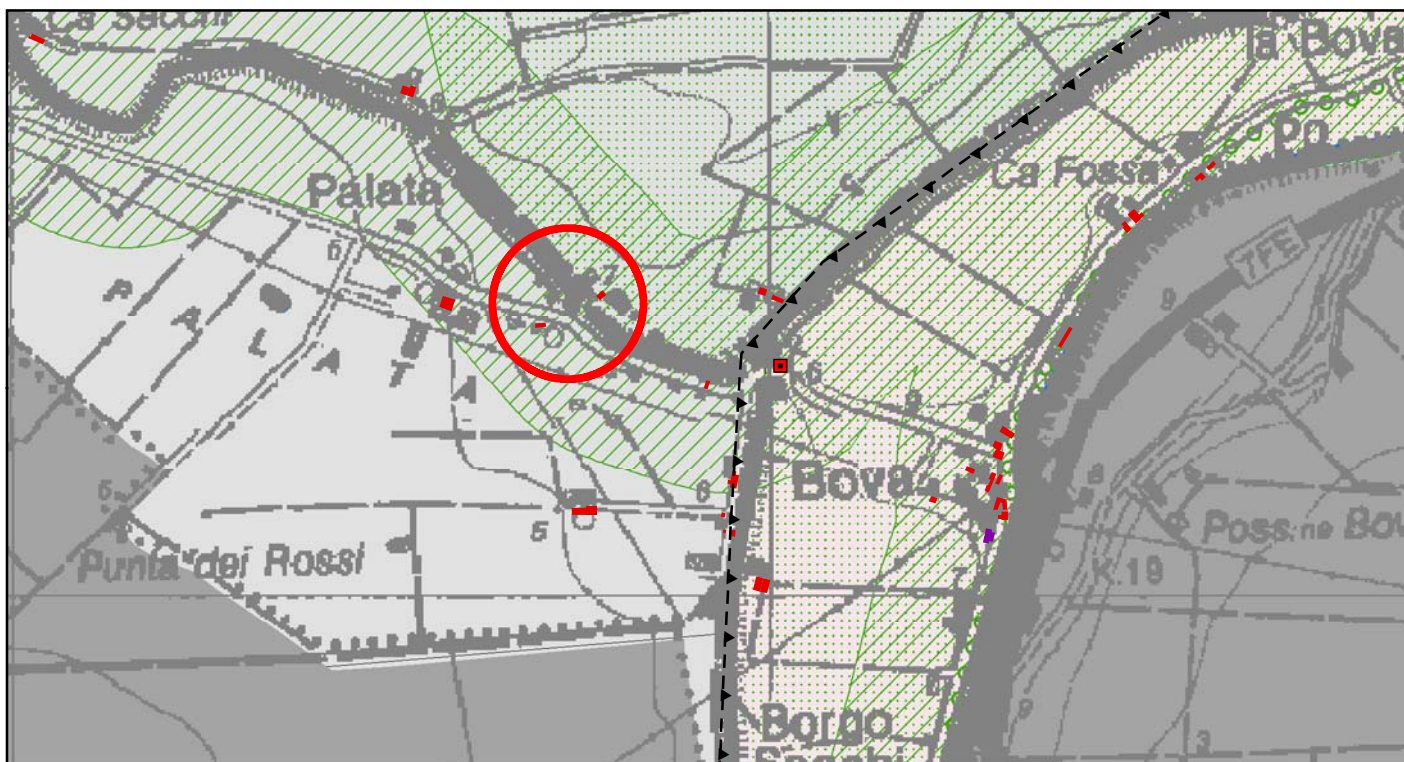
vista da est



vista da est



P.S.C. ADOTTATO: Stralcio Tav. 6.1.1 TUTELA STORICO CULTURALE E AMBIENTALE scala 1:10.000



P.S.C. OSSERVAZIONI: Stralcio Tav. 6.1.1 TUTELA STORICO CULTURALE E AMBIENTALE scala 1:10.000

Osservazione:

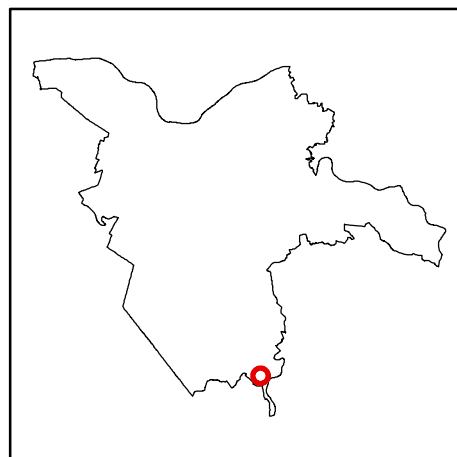
Cambio classifica: da "nessuna" a "nessuna"

P.R.G.: tav. n. 1/66: Adeguamento Funzionale

dati catastali: Foglio 372 Mappale 266

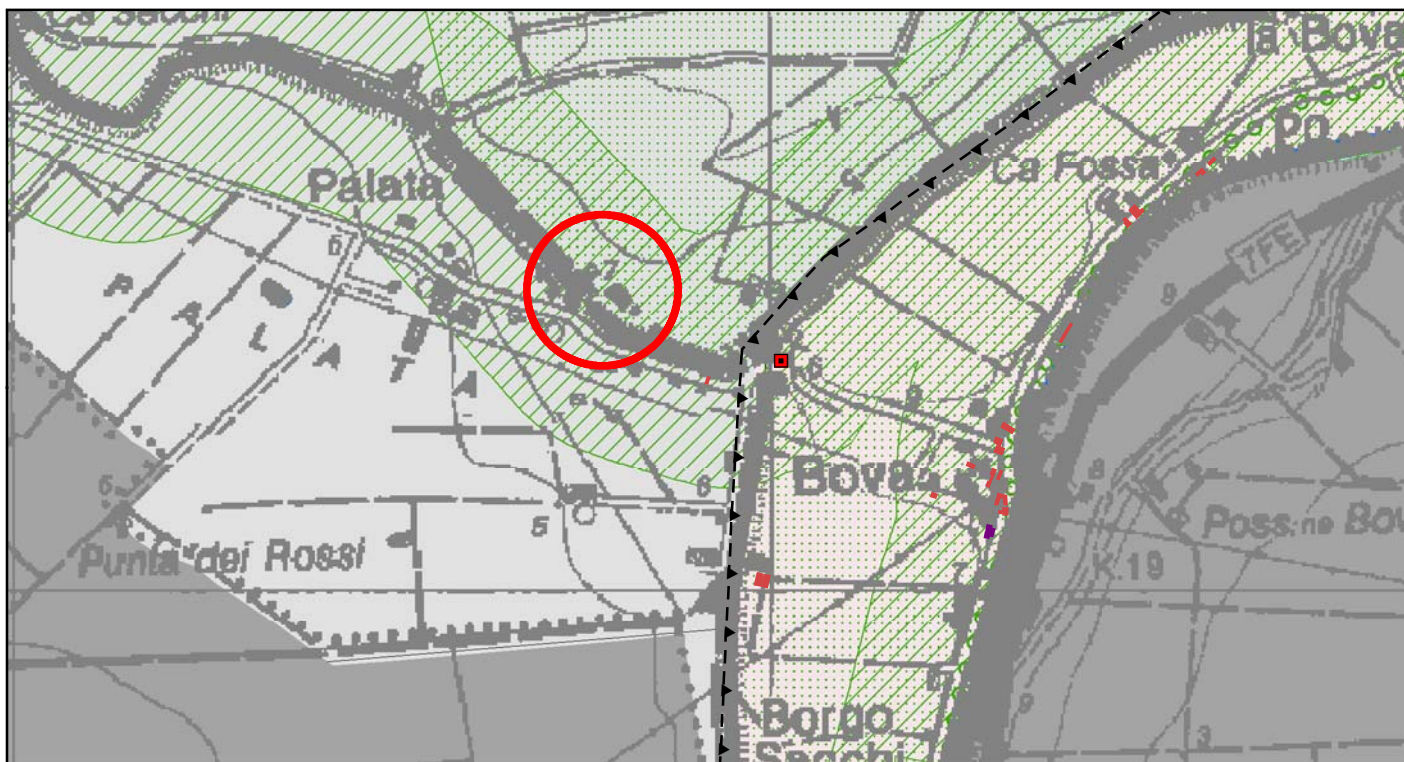
indirizzo: via della Zena, 79

note: perso valore storico testimoniale.
Vedere documentazione fotografica allegata

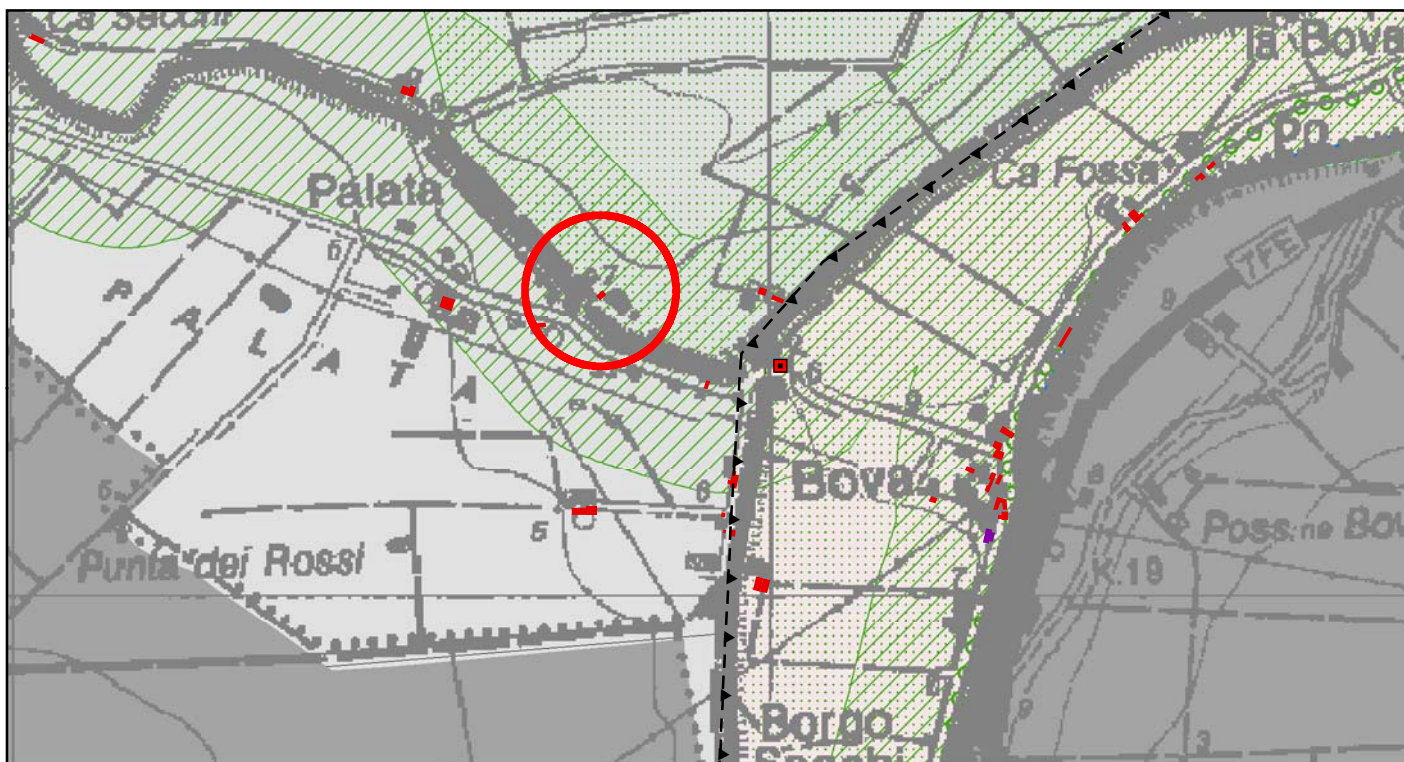




vista da nord-ovest



P.S.C. ADOTTATO: Stralcio Tav. 6.1.1 TUTELA STORICO CULTURALE E AMBIENTALE scala 1:10.000



P.S.C. OSSERVAZIONI: Stralcio Tav. 6.1.1 TUTELA STORICO CULTURALE E AMBIENTALE scala 1:10.000

Osservazione:

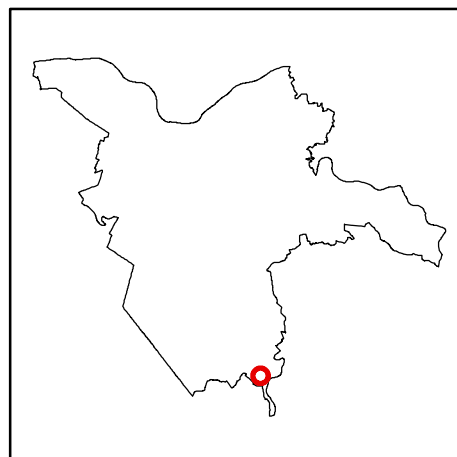
Cambio classifica: da "nessuna" a "storico-culturale e testimoniale"

P.R.G.: tav. n. 1/66: Adeguamento Funzionale

dati catastali: Foglio 372 Mappale 13

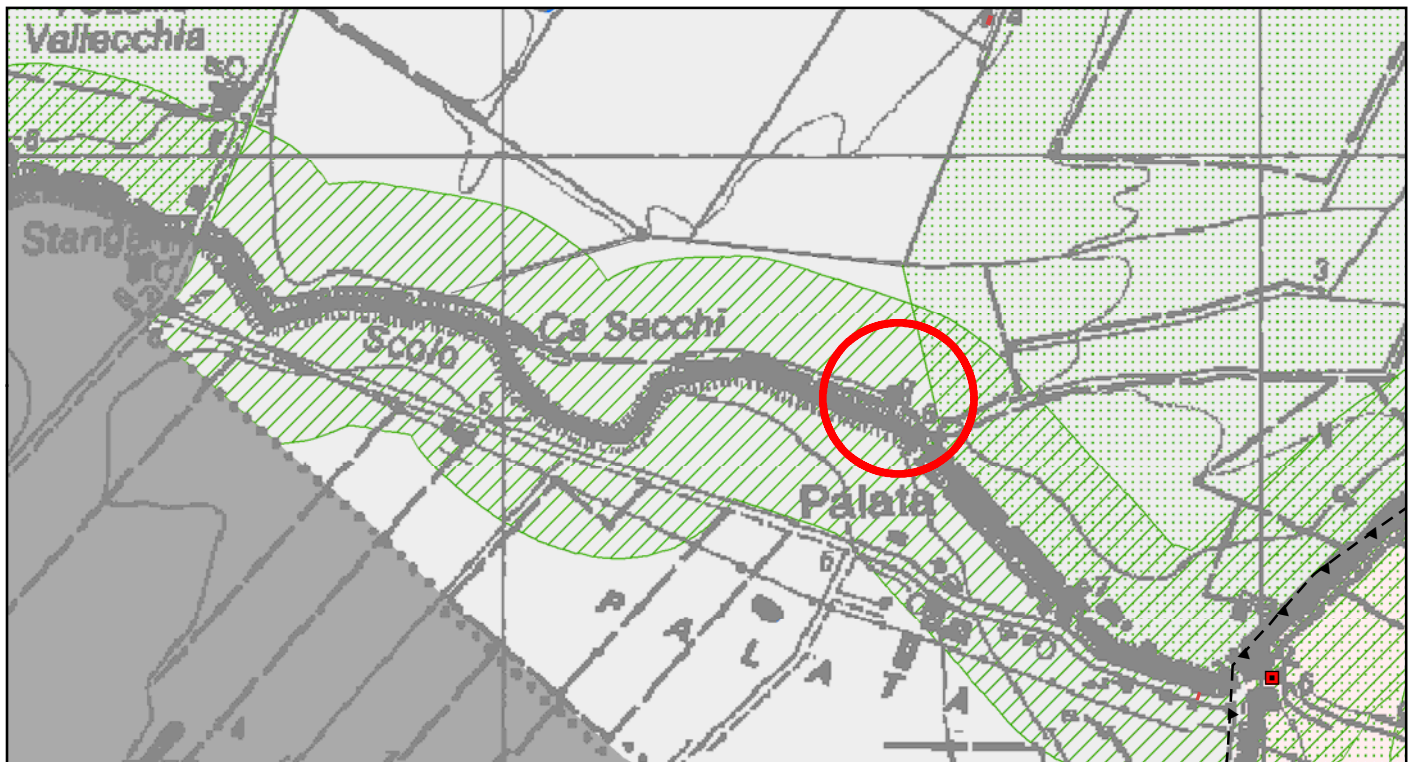
indirizzo: via

note: vedere documentazione fotografica allegata

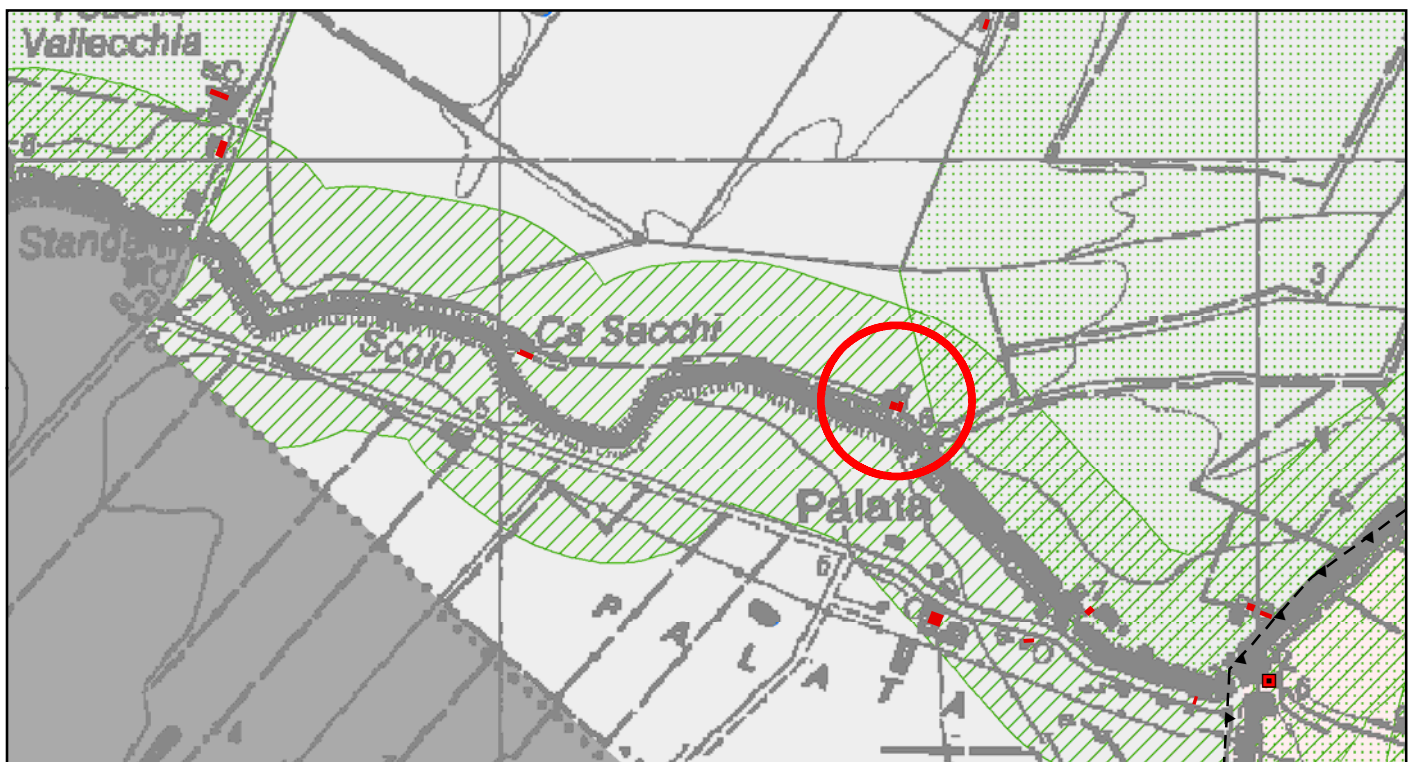




vista da nord



P.S.C. ADOTTATO: Stralcio Tav. 6.1.1 TUTELA STORICO CULTURALE E AMBIENTALE scala 1:10.000



P.S.C. OSSERVAZIONI: Stralcio Tav. 6.1.1 TUTELA STORICO CULTURALE E AMBIENTALE scala 1:10.000

Osservazione:

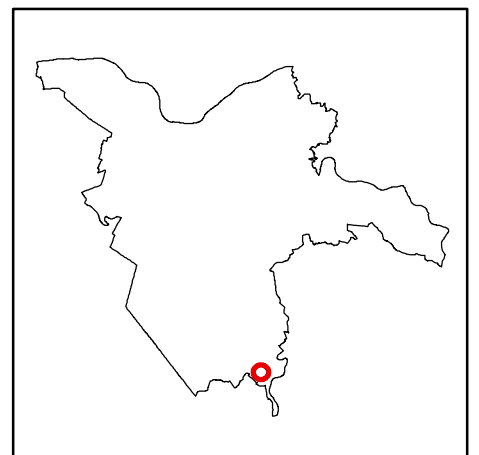
Cambio classifica: da "nessuna" a "storico-culturale e testimoniale"

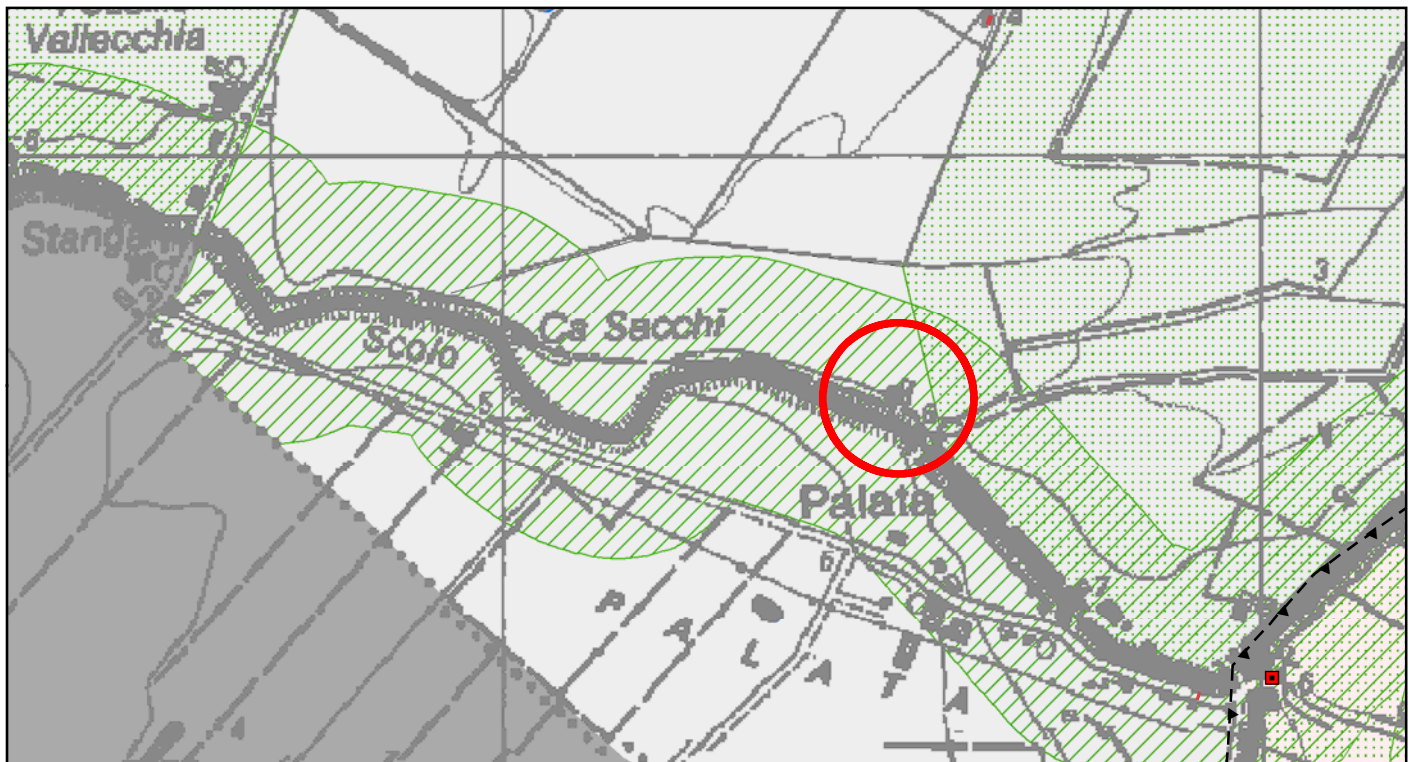
P.R.G.: tav. n. 1/66: Adeguamento Funzionale

dati catastali: Foglio 372 Mappale 2

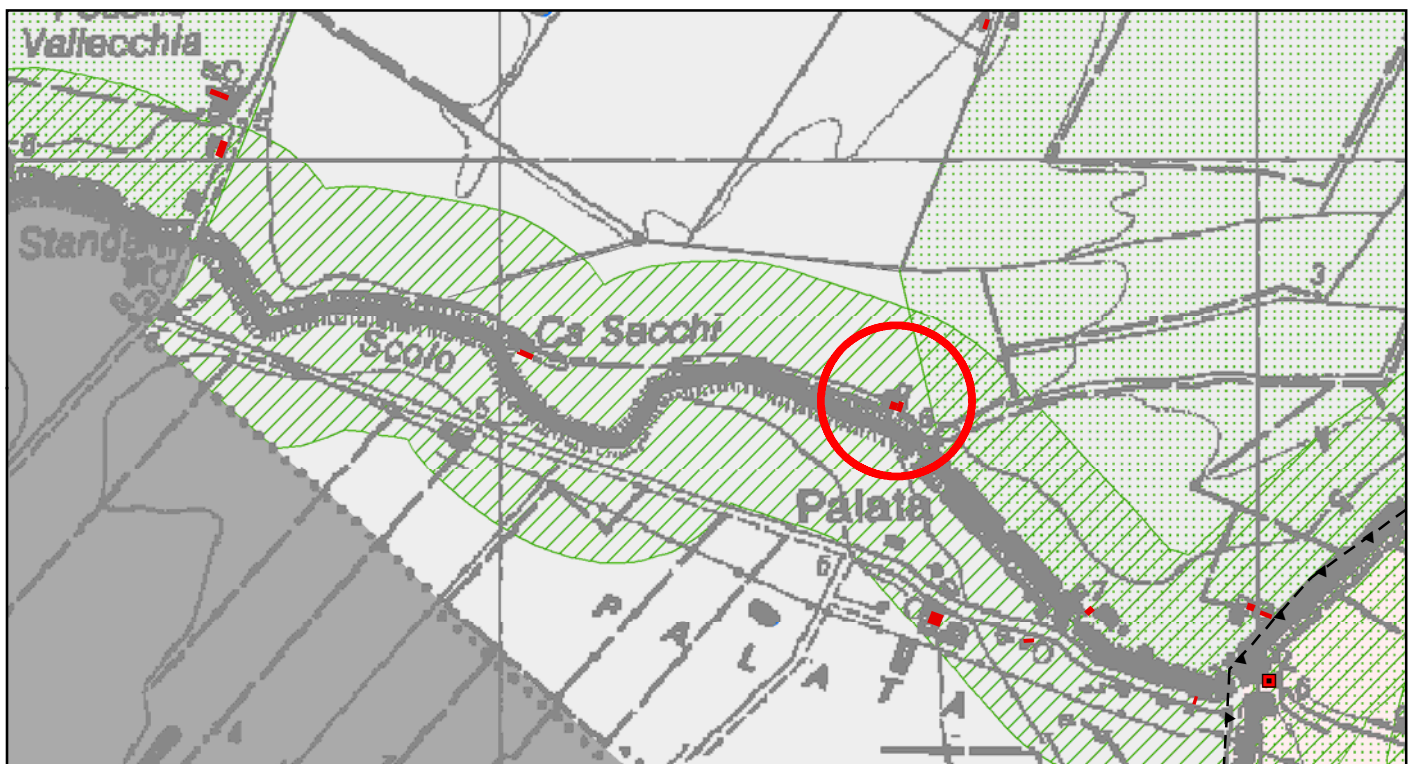
indirizzo: via

note: vedere documentazione fotografica allegata





P.S.C. ADOTTATO: Stralcio Tav. 6.1.1 TUTELA STORICO CULTURALE E AMBIENTALE scala 1:10.000



P.S.C. OSSERVAZIONI: Stralcio Tav. 6.1.1 TUTELA STORICO CULTURALE E AMBIENTALE scala 1:10.000

Osservazione:

Cambio classifica: da "nessuna" a "storico-culturale e testimoniale"

P.R.G.: tav. n. 1/66: Adeguamento Funzionale

dati catastali: Foglio 372 Mappale 2

indirizzo: via

note: vedere documentazione fotografica allegata

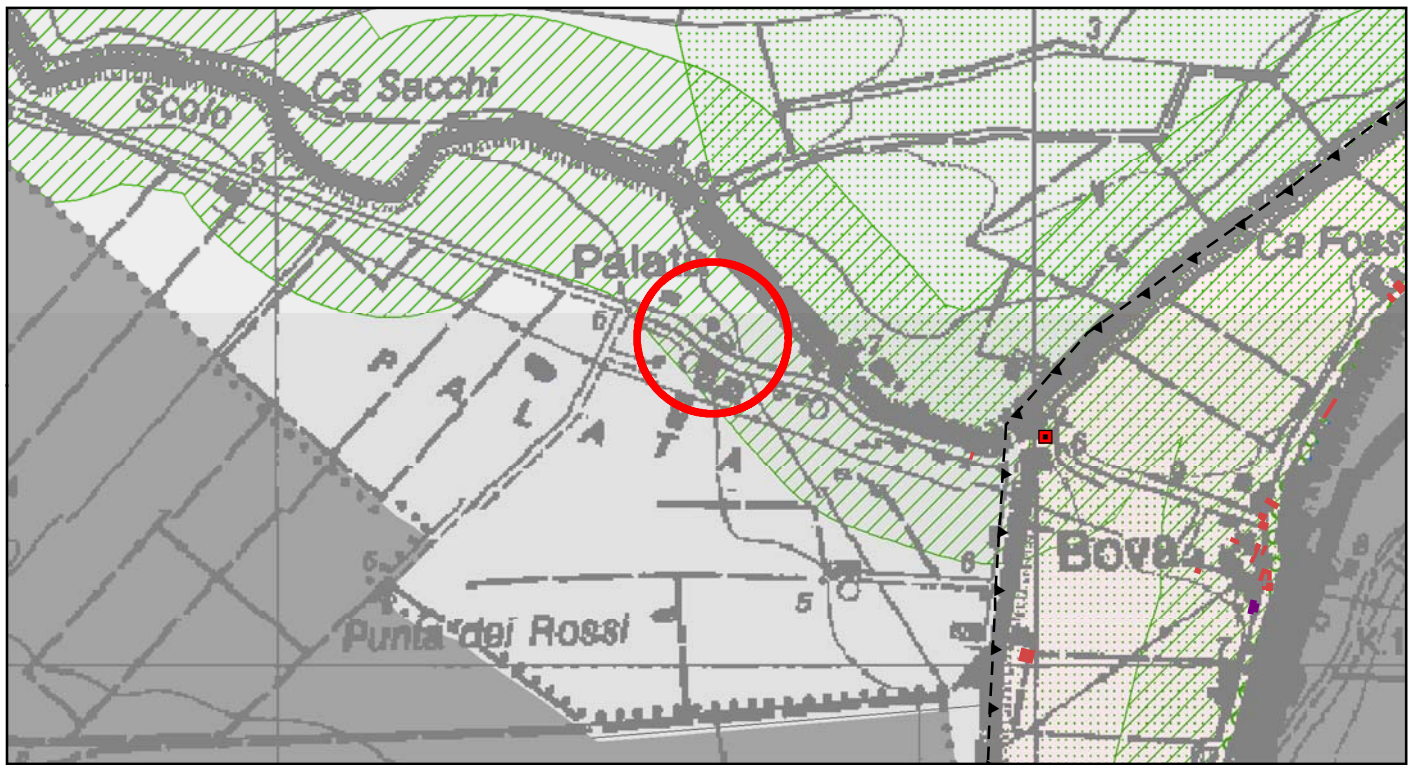




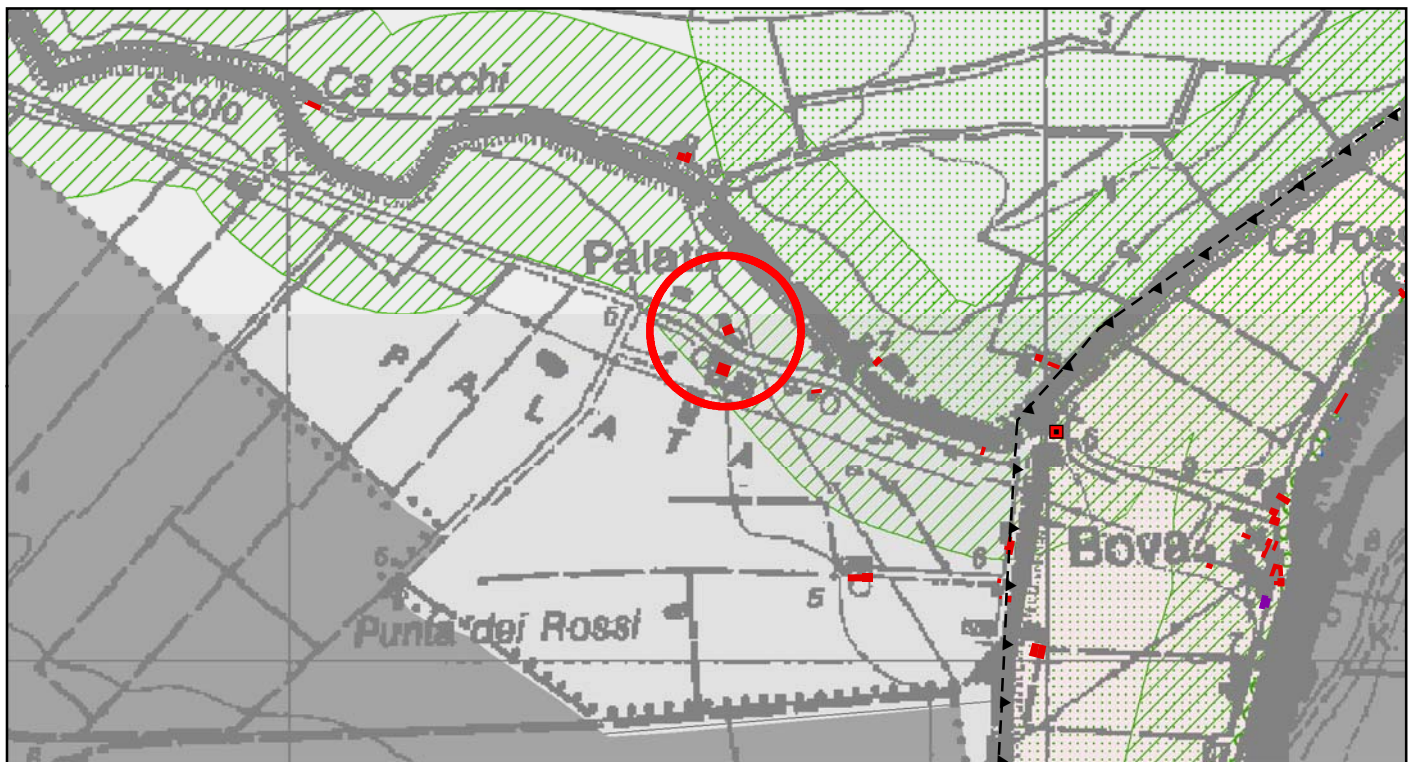
vista da sud-est



vista da sud-ovest



P.S.C. ADOTTATO: Stralcio Tav. 6.1.1 TUTELA STORICO CULTURALE E AMBIENTALE scala 1:10.000



P.S.C. OSSERVAZIONI: Stralcio Tav. 6.1.1 TUTELA STORICO CULTURALE E AMBIENTALE scala 1:10.000

Osservazione:

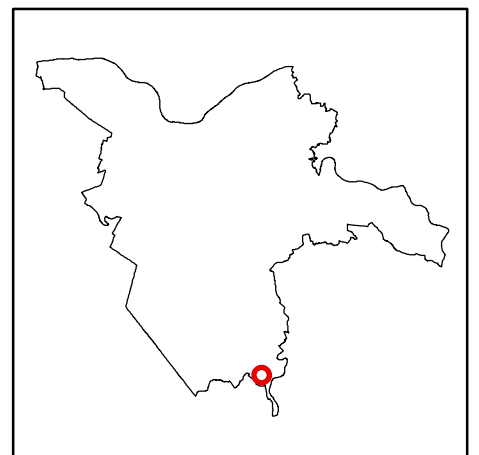
Cambio classifica: da "nessuna" a "storico-culturale e testimoniale"

P.R.G.: tav. n. 1/66: Risanamento tipo B

dati catastali: Foglio 372 Mappale 290

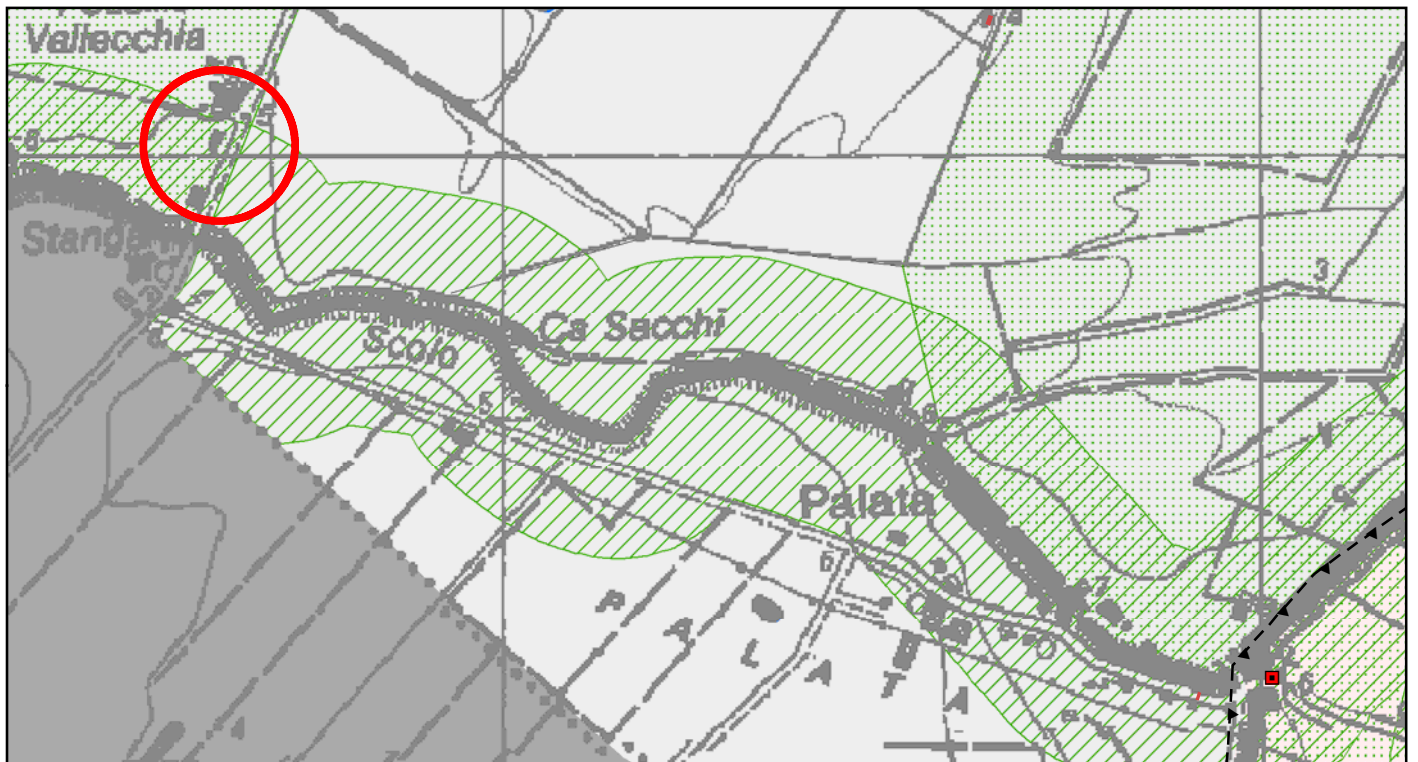
indirizzo: via della Zena, 75

note: vedere documentazione fotografica allegata





vista da sud-est



P.S.C. ADOTTATO: Stralcio Tav. 6.1.1 TUTELA STORICO CULTURALE E AMBIENTALE scala 1:10.000



P.S.C. OSSERVAZIONI: Stralcio Tav. 6.1.1 TUTELA STORICO CULTURALE E AMBIENTALE scala 1:10.000

Osservazione:

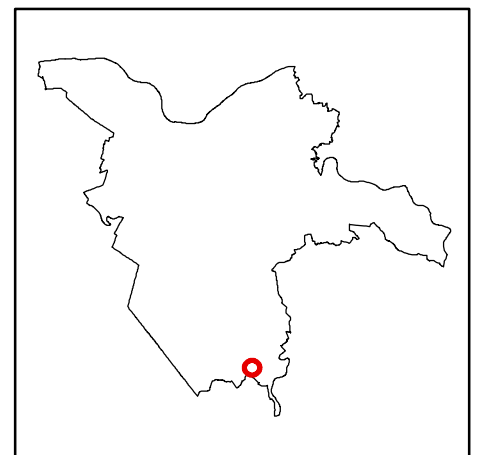
Cambio classifica: da "nessuna" a "storico-culturale e testimoniale"

P.R.G.: tav. n. 1/66: Adeguamento Funzionale

dati catastali: Foglio 366 Mappale 42

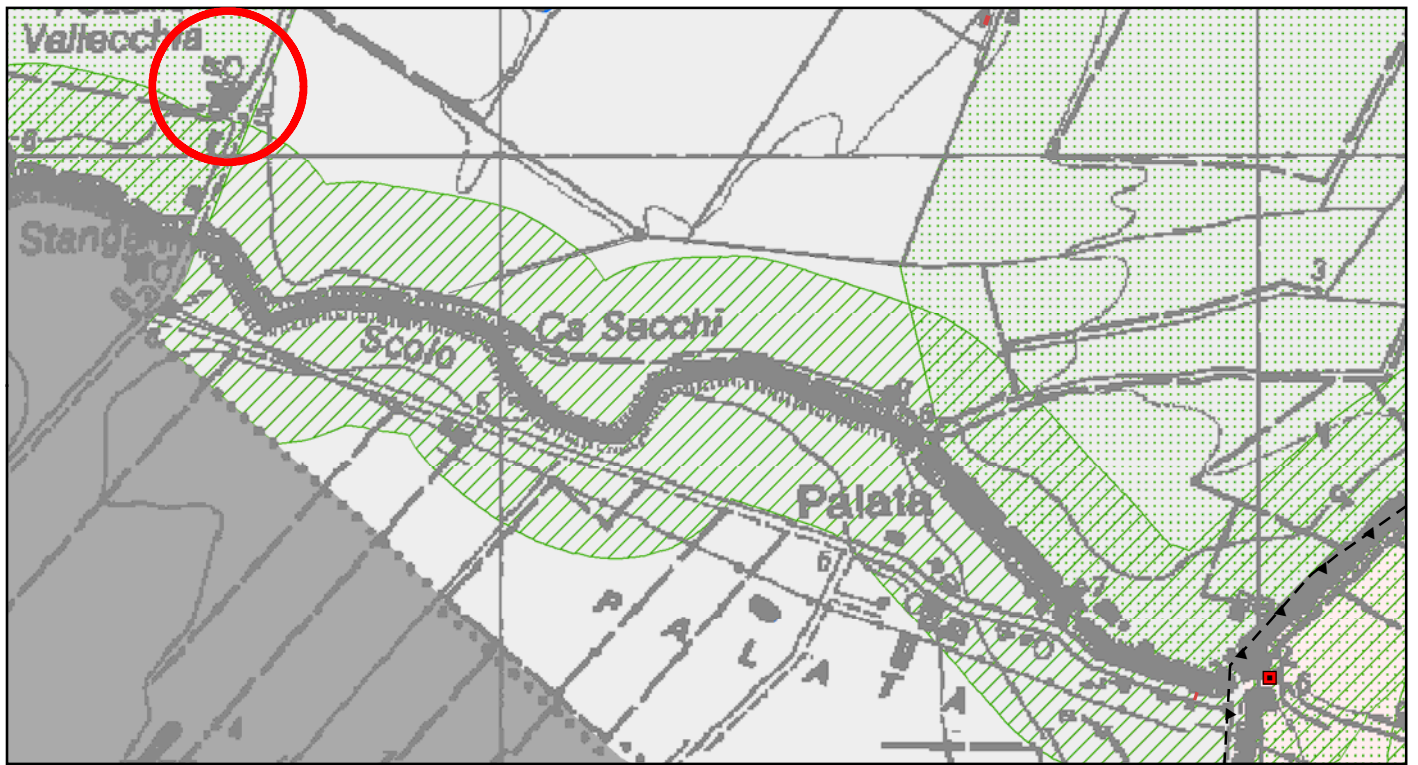
indirizzo: via

note: vedere documentazione fotografica allegata





vista zenitale



P.S.C. ADOTTATO: Stralcio Tav. 6.1.1 TUTELA STORICO CULTURALE E AMBIENTALE scala 1:10.000



P.S.C. OSSERVAZIONI: Stralcio Tav. 6.1.1 TUTELA STORICO CULTURALE E AMBIENTALE scala 1:10.000

Osservazione:

Cambio classifica: da "nessuna" a "nessuna"

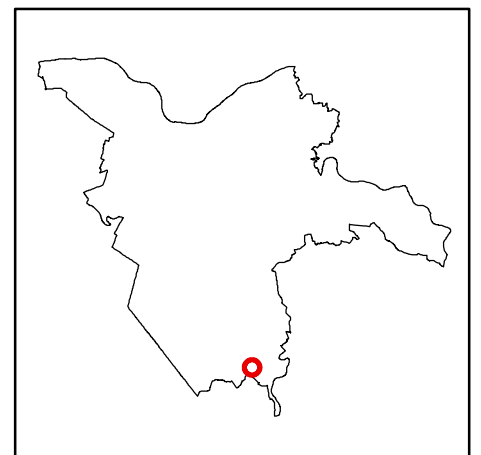
P.R.G.: tav. n. 1/66: Adeguamento Funzionale

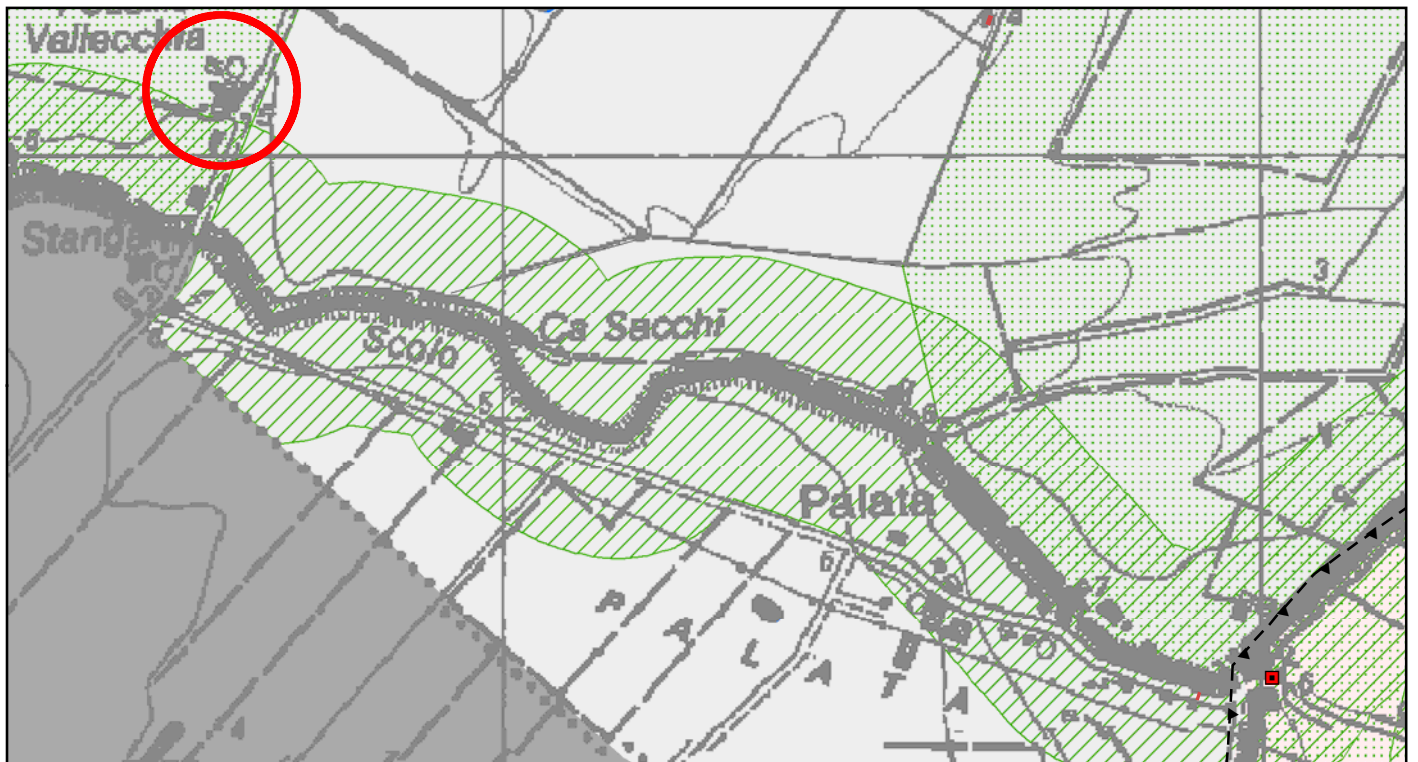
dati catastali: Foglio 366 Mappale 65 parte

indirizzo: via della Zena,

note: non esiste piu'.

Vedere documentazione fotografica allegata





P.S.C. ADOTTATO: Stralcio Tav. 6.1.1 TUTELA STORICO CULTURALE E AMBIENTALE scala 1:10.000



P.S.C. OSSERVAZIONI: Stralcio Tav. 6.1.1 TUTELA STORICO CULTURALE E AMBIENTALE scala 1:10.000

Osservazione:

Cambio classifica: da "nessuna" a "storico-culturale e testimoniale"

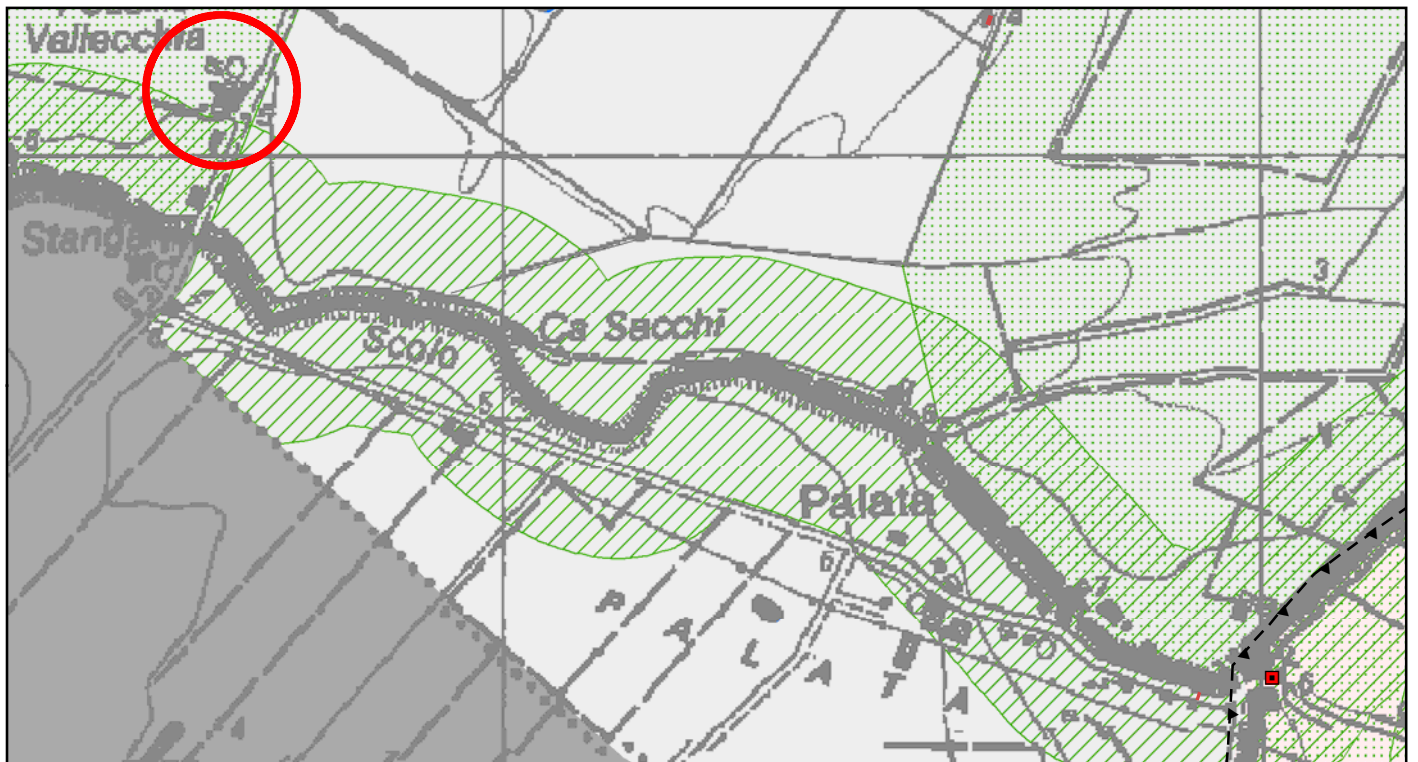
P.R.G.: tav. n. 1/66: Adeguamento Funzionale

dati catastali: Foglio 366 Mappale 66

indirizzo: via della Zena,

note: vedere documentazione fotografica allegata





P.S.C. ADOTTATO: Stralcio Tav. 6.1.1 TUTELA STORICO CULTURALE E AMBIENTALE scala 1:10.000



P.S.C. OSSERVAZIONI: Stralcio Tav. 6.1.1 TUTELA STORICO CULTURALE E AMBIENTALE scala 1:10.000

Osservazione:

Cambio classifica: da "nessuna" a "storico-culturale e testimoniale"

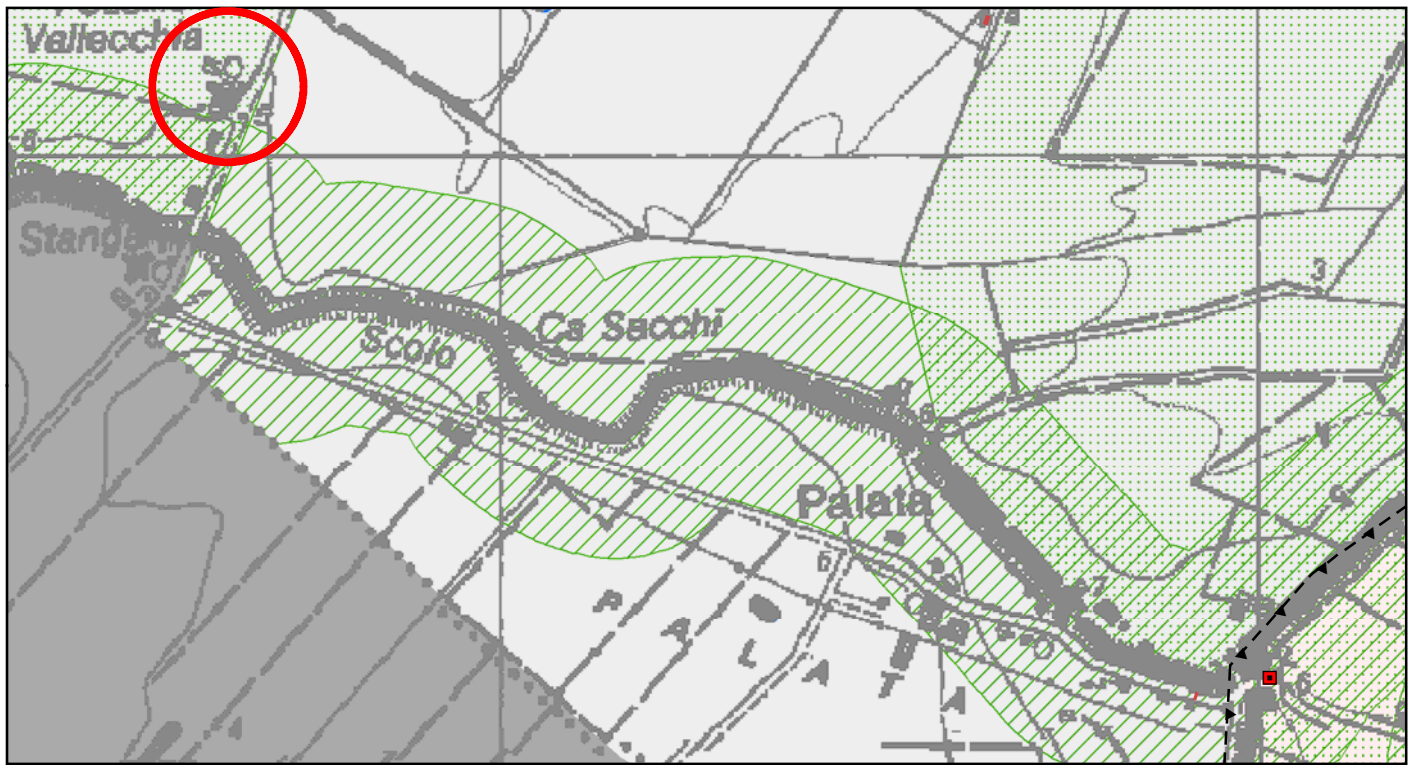
P.R.G.: tav. n. 1/66: Adeguamento Funzionale

dati catastali: Foglio 366 Mappale 66

indirizzo: via della Zena,

note: vedere documentazione fotografica allegata





P.S.C. ADOTTATO: Stralcio Tav. 6.1.1 TUTELA STORICO CULTURALE E AMBIENTALE scala 1:10.000



P.S.C. OSSERVAZIONI: Stralcio Tav. 6.1.1 TUTELA STORICO CULTURALE E AMBIENTALE scala 1:10.000

Osservazione:

Cambio classifica: da "nessuna" a "nessuna"

P.R.G.: tav. n. 1/66: Adeguamento Funzionale

dati catastali: Foglio 366 Mappale 65 parte

indirizzo: via della Zena,

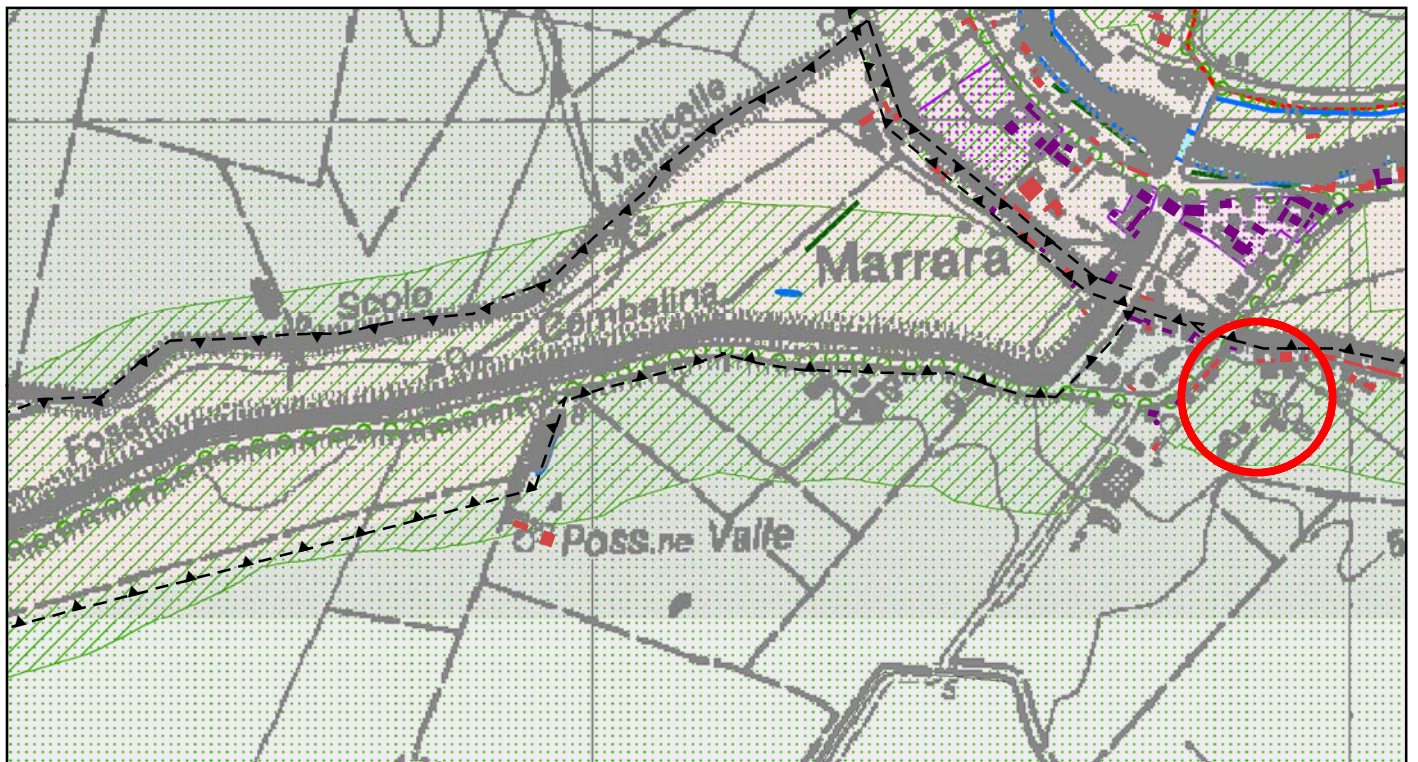
note: non esiste piu'.

Vedere documentazione fotografica allegata

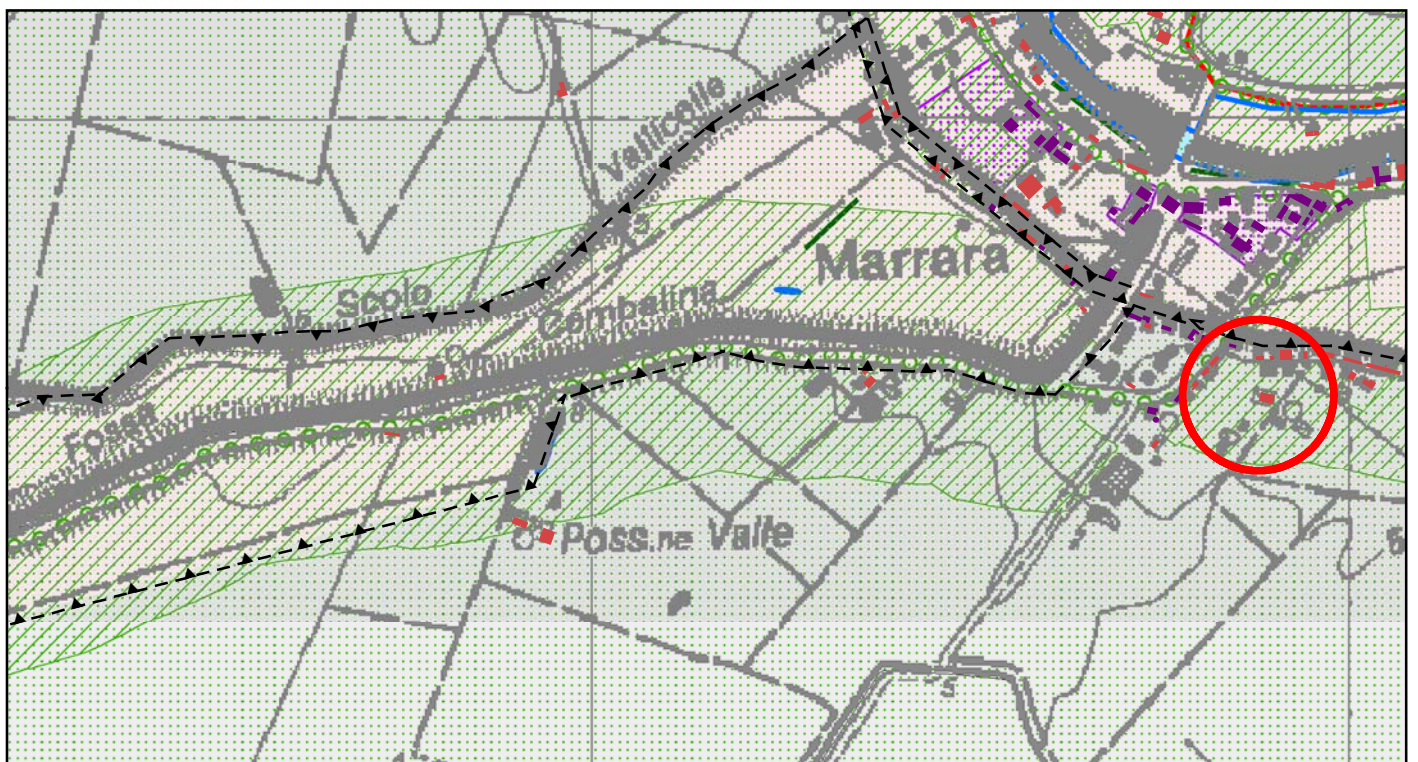




vista zenitale



P.S.C. ADOTTATO: Stralcio Tav. 6.1.1 TUTELA STORICO CULTURALE E AMBIENTALE scala 1:10.000



P.S.C. OSSERVAZIONI: Stralcio Tav. 6.1.1 TUTELA STORICO CULTURALE E AMBIENTALE scala 1:10.000

Osservazione:

Cambio classifica: da "nessuna" a "storico-culturale e testimoniale"

P.R.G.: tav. n. 1/66: Adeguamento Funzionale

dati catastali: Foglio 369 Mappale 326

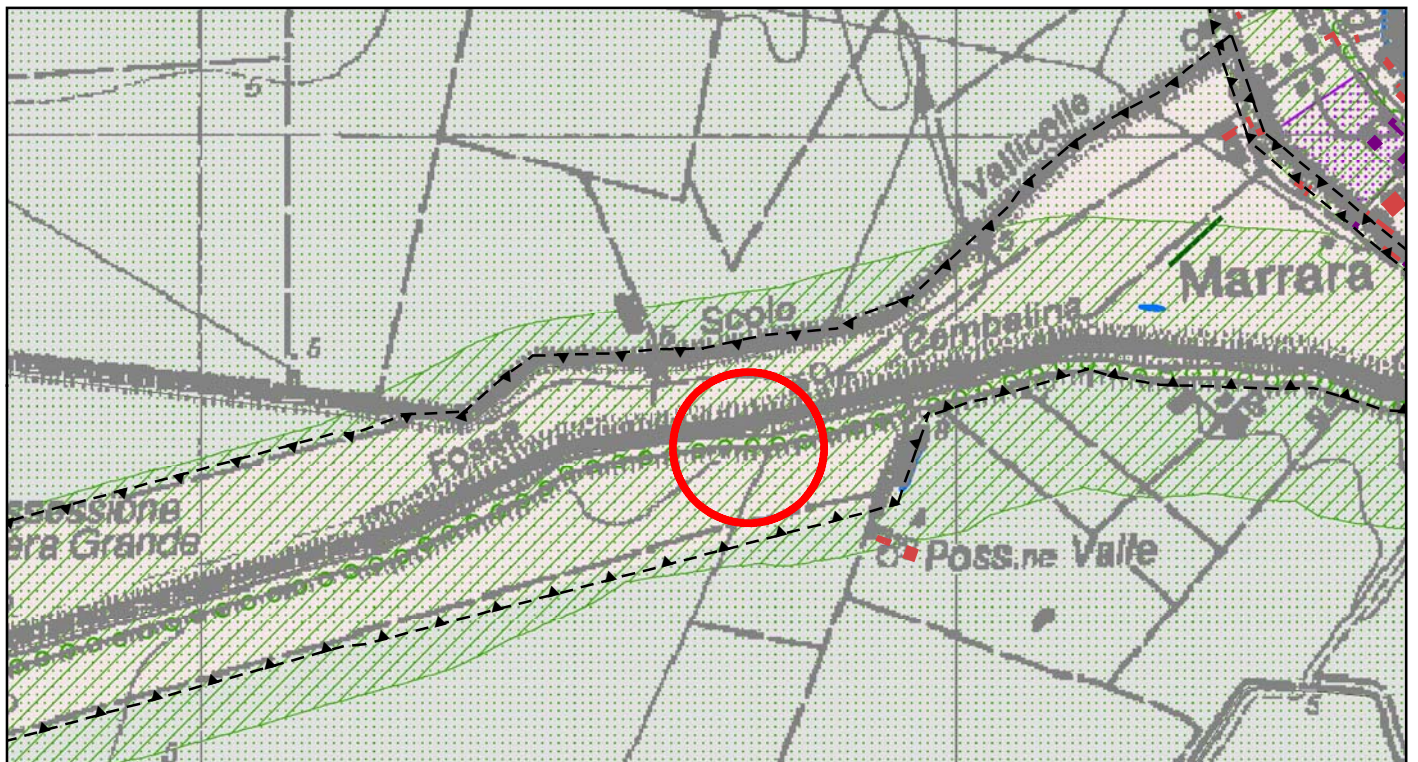
indirizzo: via Valle,

note: vedere documentazione fotografica allegata

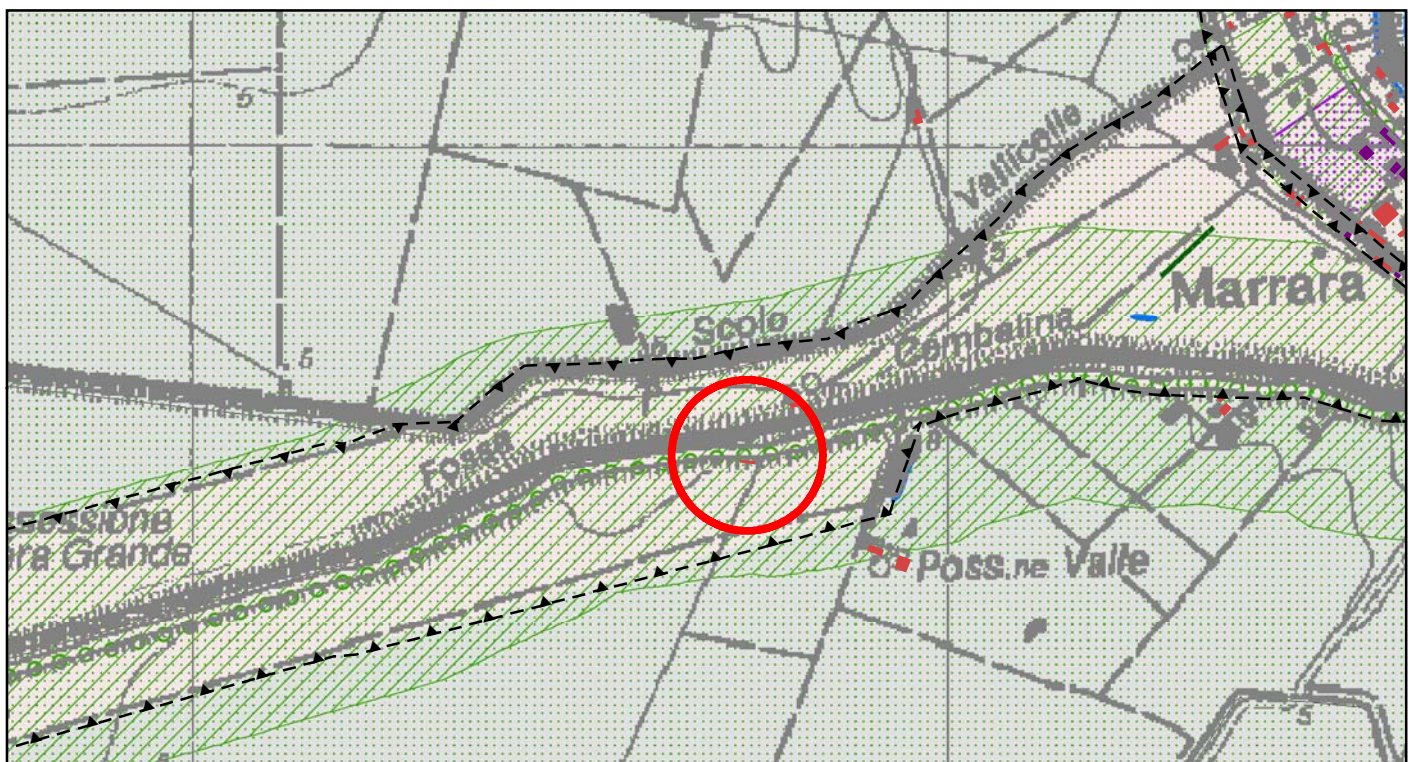




vista da nord-ovest



P.S.C. ADOTTATO: Stralcio Tav. 6.1.1 TUTELA STORICO CULTURALE E AMBIENTALE scala 1:10.000



P.S.C. OSSERVAZIONI: Stralcio Tav. 6.1.1 TUTELA STORICO CULTURALE E AMBIENTALE scala 1:10.000

Osservazione:

Cambio classifica: da "nessuna" a "storico-culturale e testimoniale"

P.R.G.: tav. n. 1/66: Adeguamento Funzionale

dati catastali: Foglio 367 Mappale

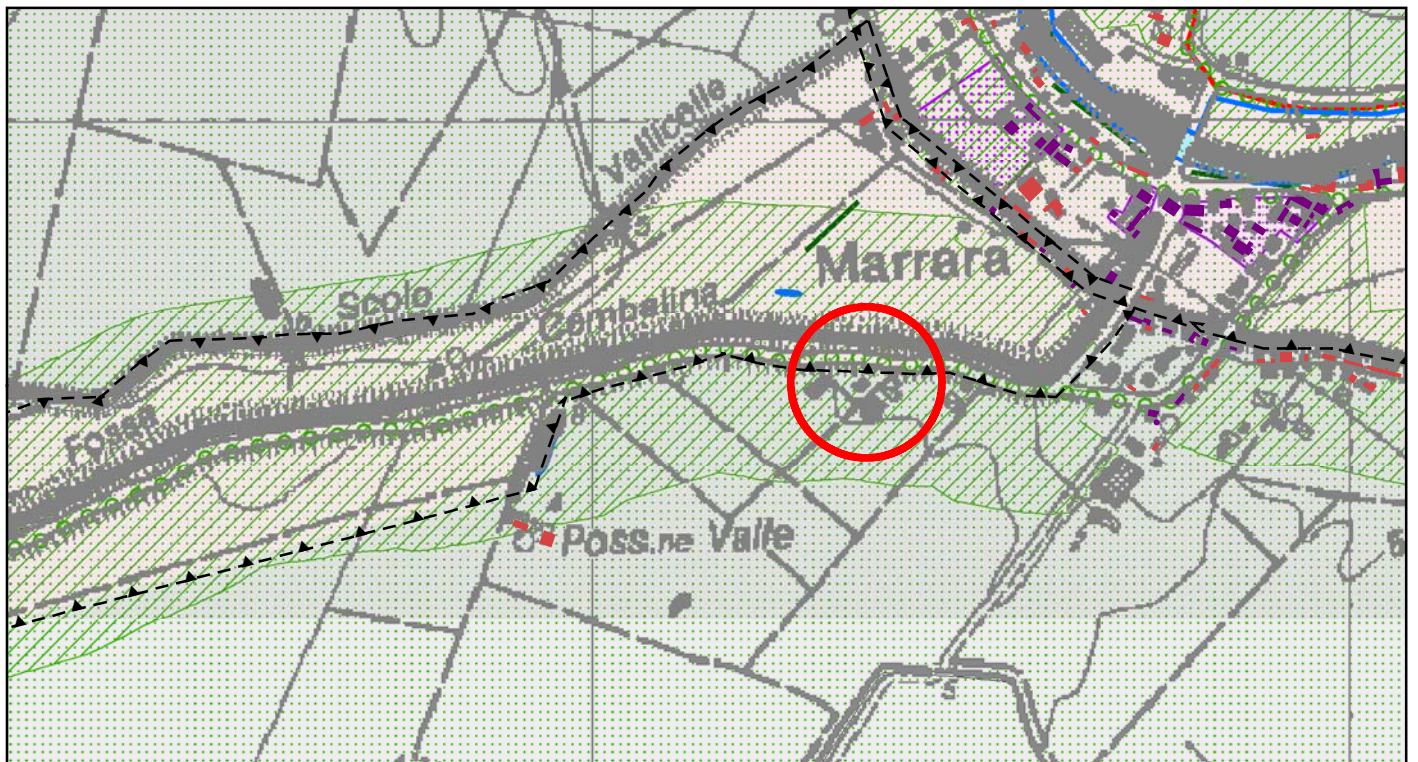
indirizzo: via della Cembalina,

note: vedere documentazione fotografica allegata

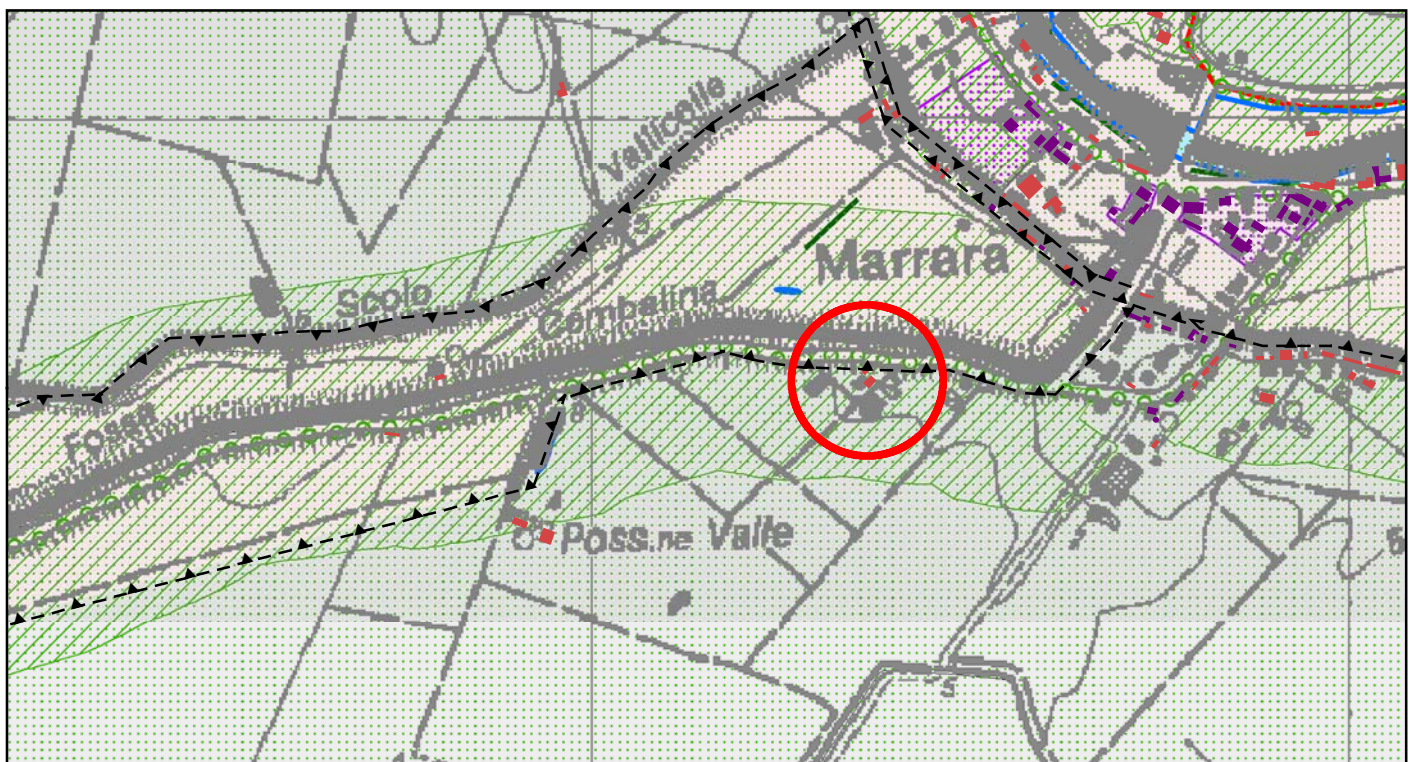




vista da nord-est



P.S.C. ADOTTATO: Stralcio Tav. 6.1.1 TUTELA STORICO CULTURALE E AMBIENTALE scala 1:10.000



P.S.C. OSSERVAZIONI: Stralcio Tav. 6.1.1 TUTELA STORICO CULTURALE E AMBIENTALE scala 1:10.000

Osservazione:

Cambio classifica: da "nessuna" a "nessuna"

P.R.G.: tav. n. 1/66: Adeguamento Funzionale

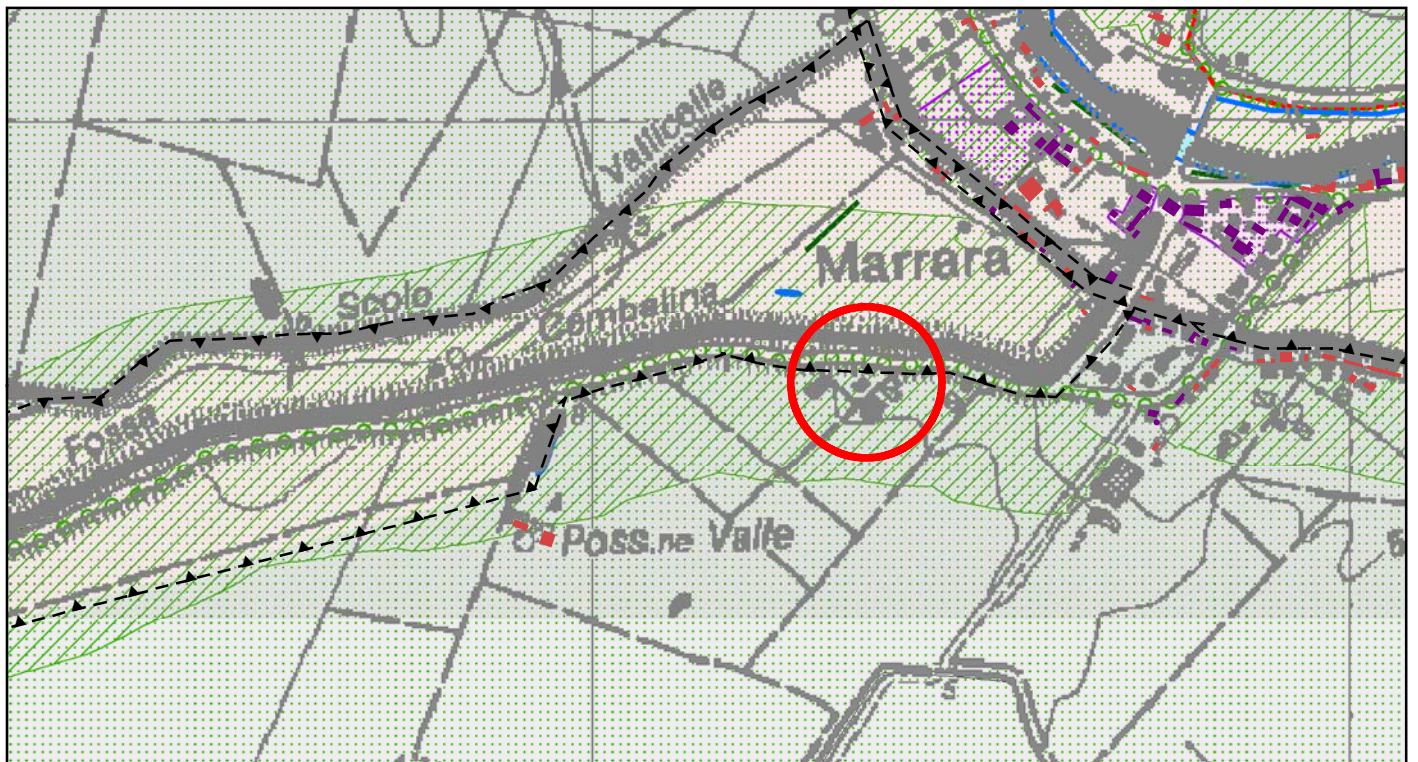
dati catastali: Foglio 367 Mappale

indirizzo: via della Cembalina,

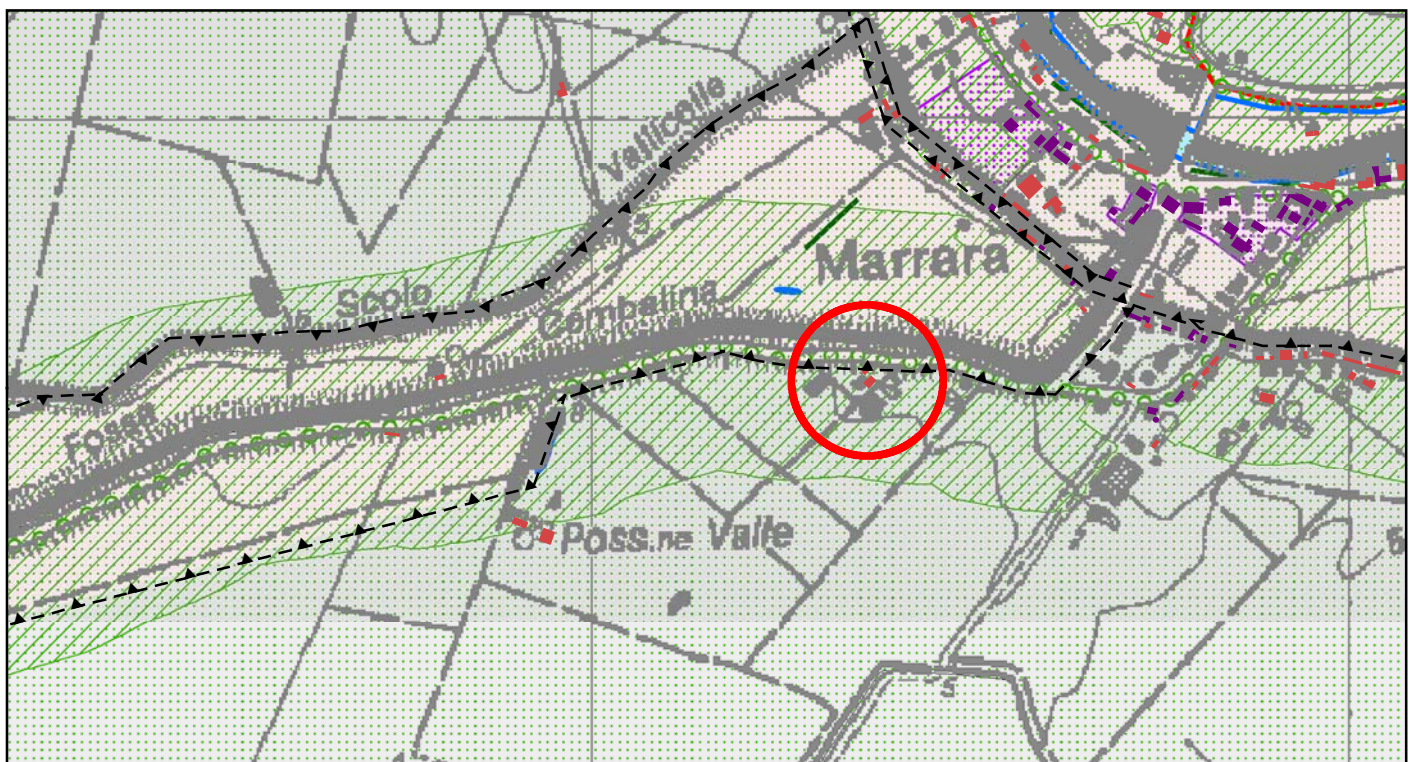
note: non esiste piu'.

Vedere documentazione fotografica allegata





P.S.C. ADOTTATO: Stralcio Tav. 6.1.1 TUTELA STORICO CULTURALE E AMBIENTALE scala 1:10.000



P.S.C. OSSERVAZIONI: Stralcio Tav. 6.1.1 TUTELA STORICO CULTURALE E AMBIENTALE scala 1:10.000

Osservazione:

Cambio classifica: da "nessuna" a "storico-culturale e testimoniale"

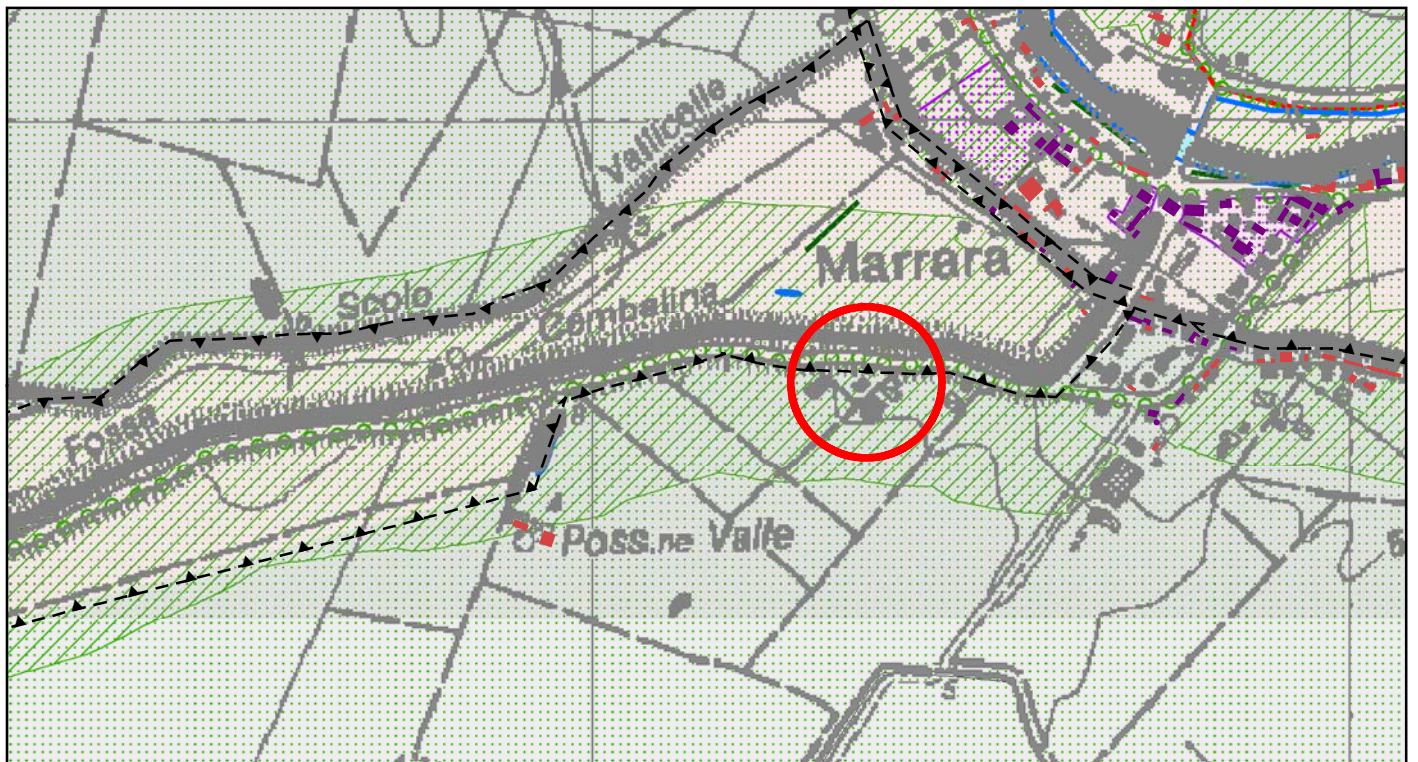
P.R.G.: tav. n. 1/66: Risanamento tipo B

dati catastali: Foglio 367 Mappale 92

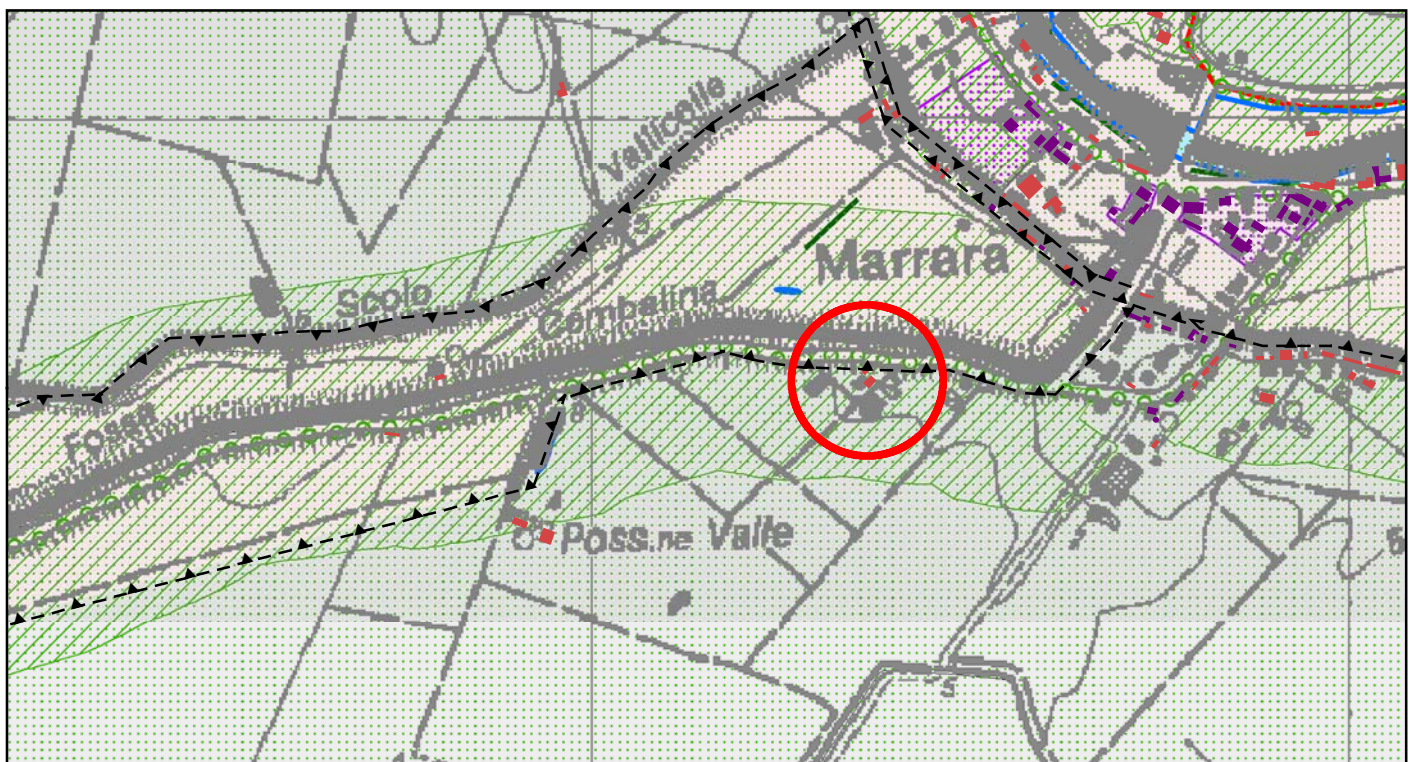
indirizzo: via della Cembalina,

note: vedere documentazione fotografica allegata





P.S.C. ADOTTATO: Stralcio Tav. 6.1.1 TUTELA STORICO CULTURALE E AMBIENTALE scala 1:10.000



P.S.C. OSSERVAZIONI: Stralcio Tav. 6.1.1 TUTELA STORICO CULTURALE E AMBIENTALE scala 1:10.000

Osservazione:

Cambio classifica: da "nessuna" a "storico-culturale e testimoniale"

P.R.G.: tav. n. 1/66: Risanamento tipo B

dati catastali: Foglio 367 Mappale 92

indirizzo: via della Cembalina, 53-55

note: vedere documentazione fotografica allegata





vista da nord-est



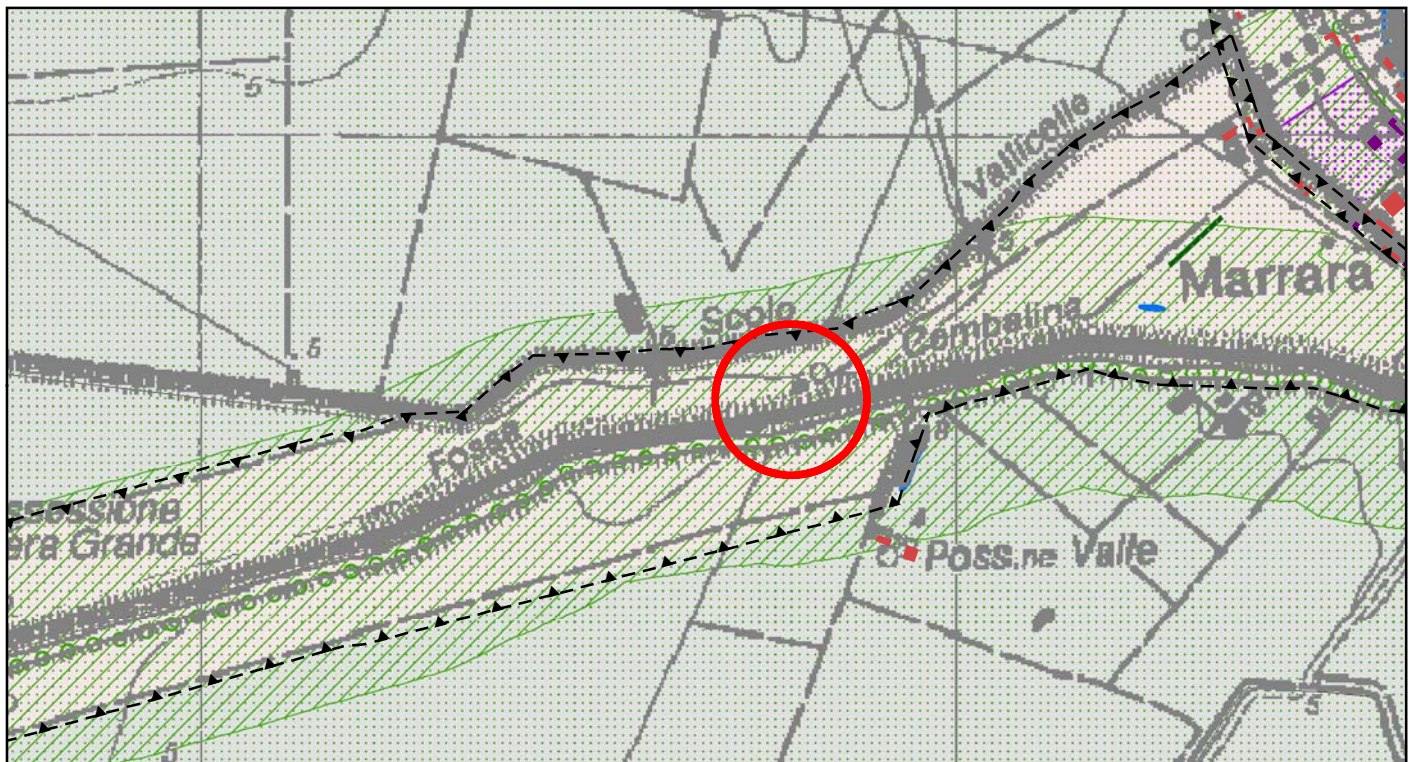
vista da nord-ovest



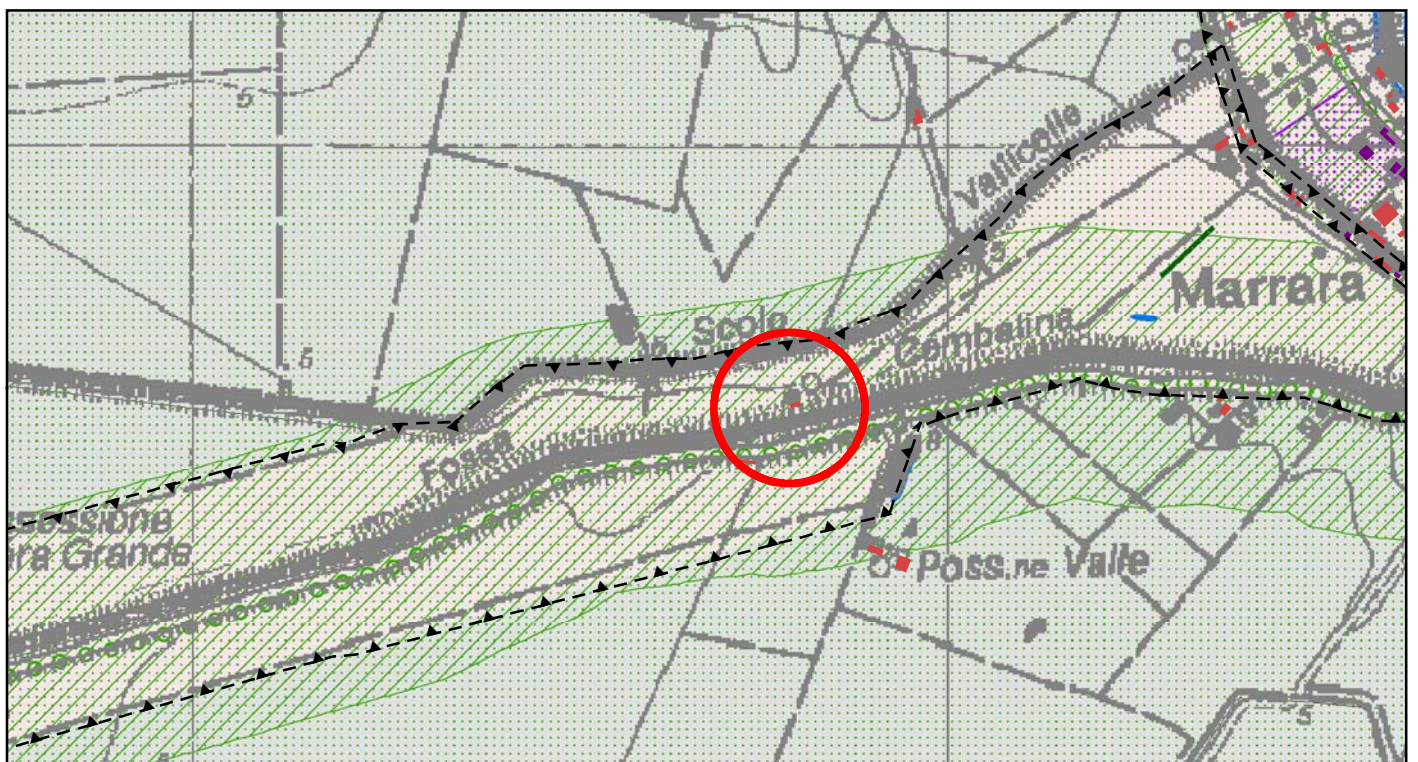
vista da nord-ovest



vista zenitale



P.S.C. ADOTTATO: Stralcio Tav. 6.1.1 TUTELA STORICO CULTURALE E AMBIENTALE scala 1:10.000



P.S.C. OSSERVAZIONI: Stralcio Tav. 6.1.1 TUTELA STORICO CULTURALE E AMBIENTALE scala 1:10.000

Osservazione:

Cambio classifica: da "nessuna" a "storico-culturale e testimoniale"

P.R.G.: tav. n. 1/66: Adeguamento Funzionale

dati catastali: Foglio 356 Mappale 100

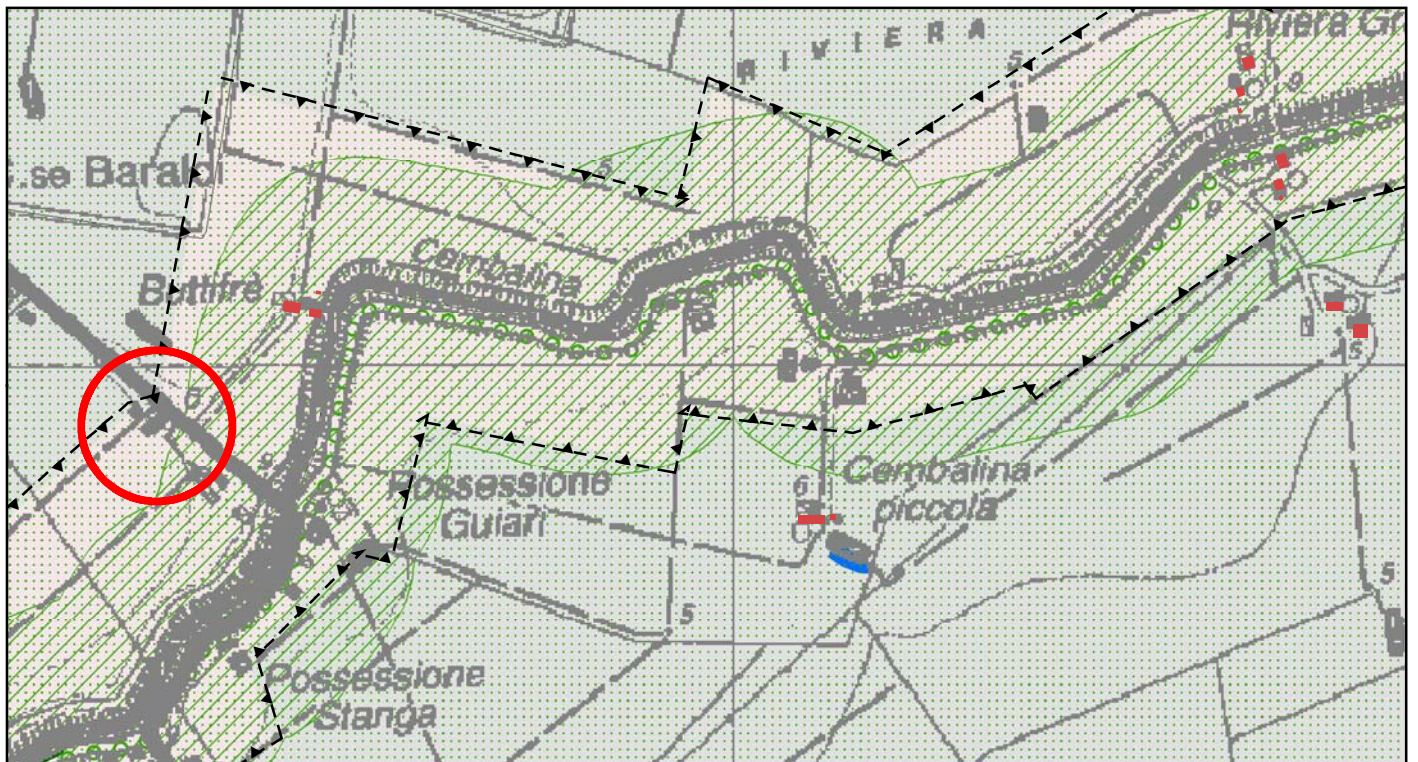
indirizzo: via Vallicelle,

note: vedere documentazione fotografica allegata

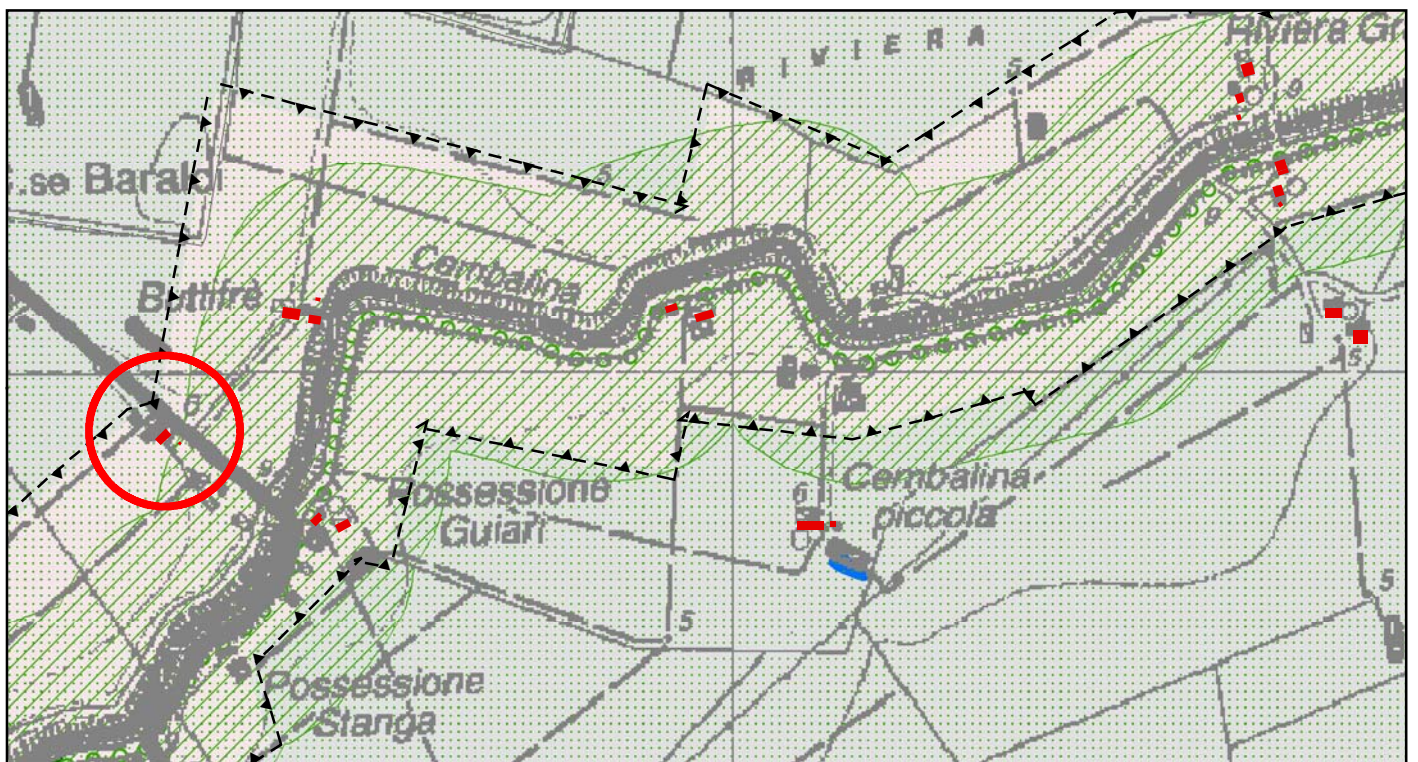




vista da sud



P.S.C. ADOTTATO: Stralcio Tav. 6.1.1 TUTELA STORICO CULTURALE E AMBIENTALE scala 1:10.000



P.S.C. OSSERVAZIONI: Stralcio Tav. 6.1.1 TUTELA STORICO CULTURALE E AMBIENTALE scala 1:10.000

Osservazione:

Cambio classifica: da "nessuna" a "storico-culturale e testimoniale"

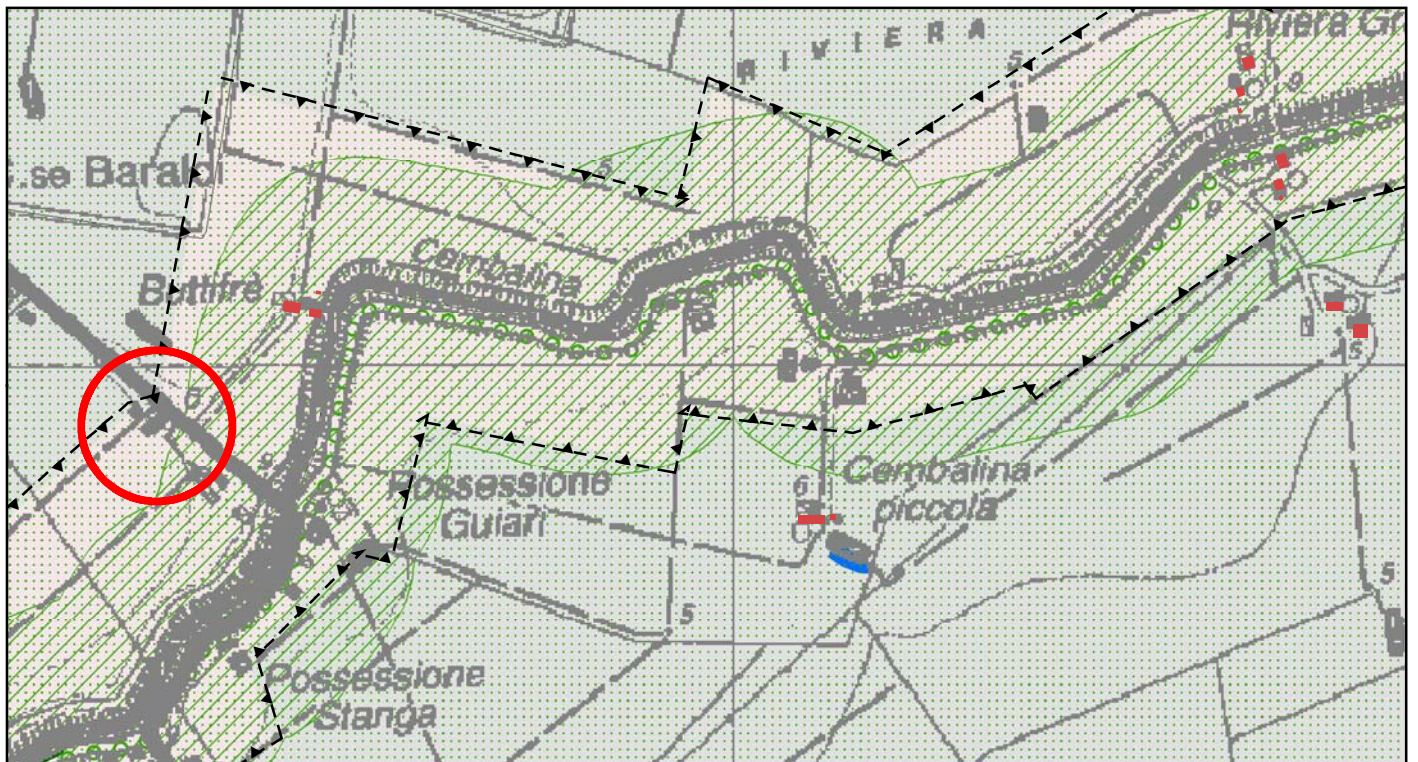
P.R.G.: tav. n. 1/65: Adeguamento Funzionale

dati catastali: Foglio 353 Mappale 43 parte - 44

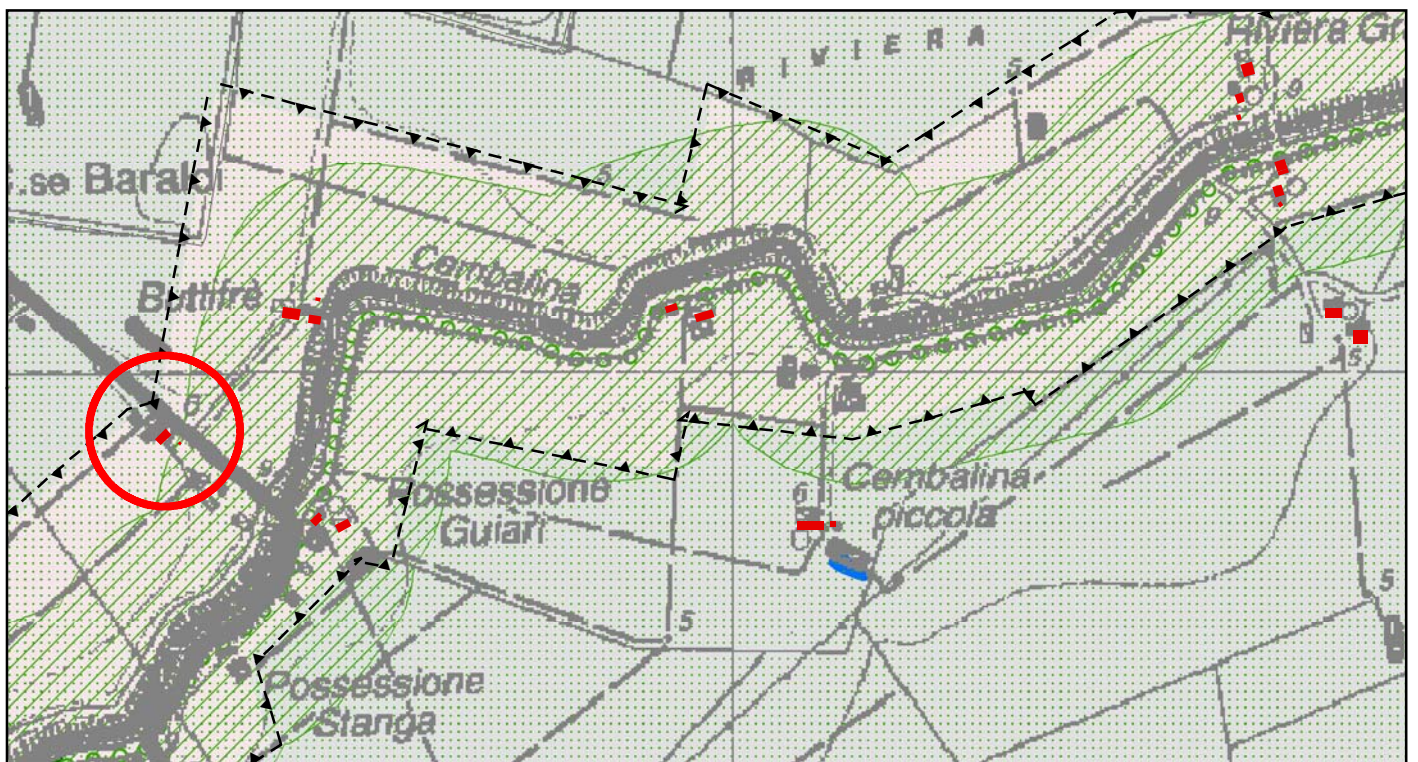
indirizzo: via Spinazzino, 224-226-228-230

note: vedere documentazione fotografica allegata





P.S.C. ADOTTATO: Stralcio Tav. 6.1.1 TUTELA STORICO CULTURALE E AMBIENTALE scala 1:10.000



P.S.C. OSSERVAZIONI: Stralcio Tav. 6.1.1 TUTELA STORICO CULTURALE E AMBIENTALE scala 1:10.000

Osservazione:

Cambio classifica: da "nessuna" a "storico-culturale e testimoniale"

P.R.G.: tav. n. 1/65: Adeguamento Funzionale

dati catastali: Foglio 353 Mappale 71

indirizzo: via Spinazzino,

note: vedere documentazione fotografica allegata





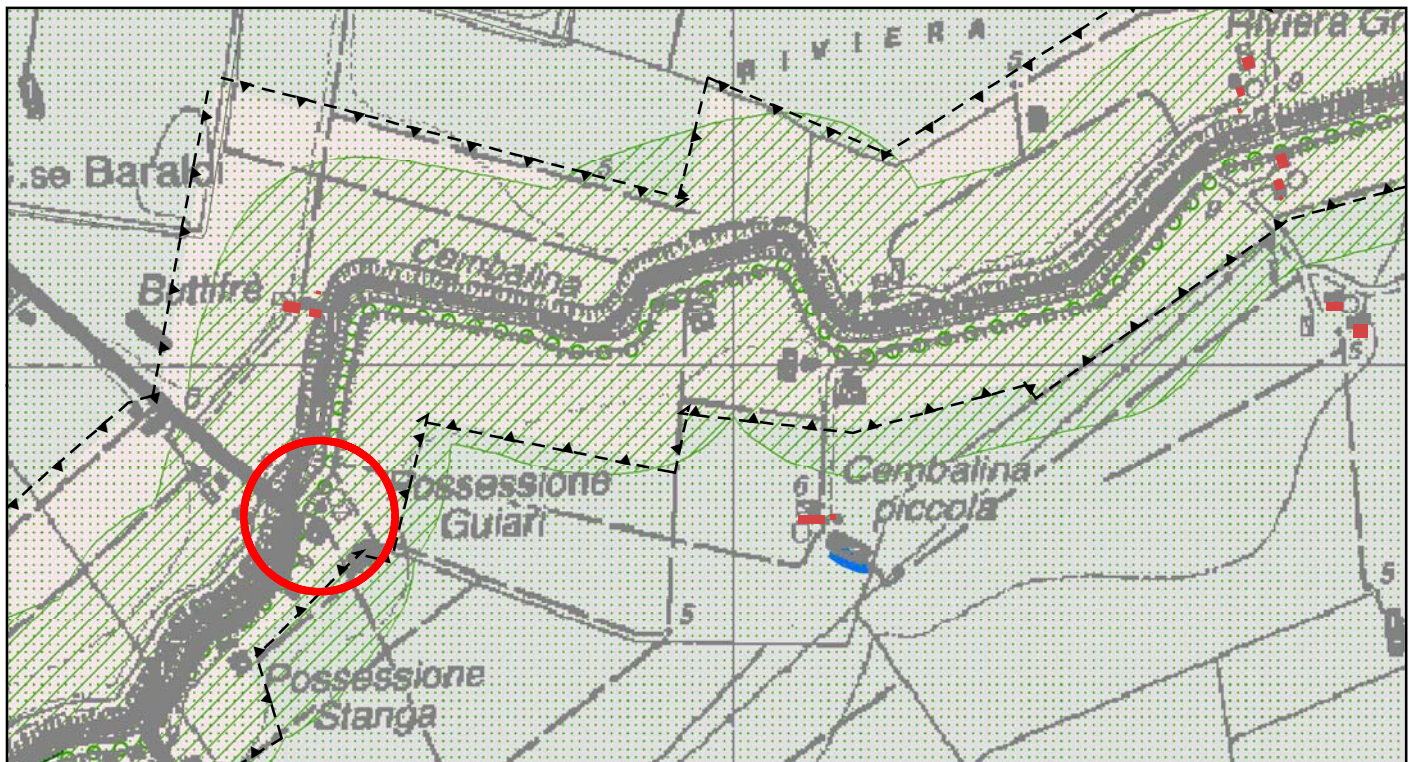
vista da est



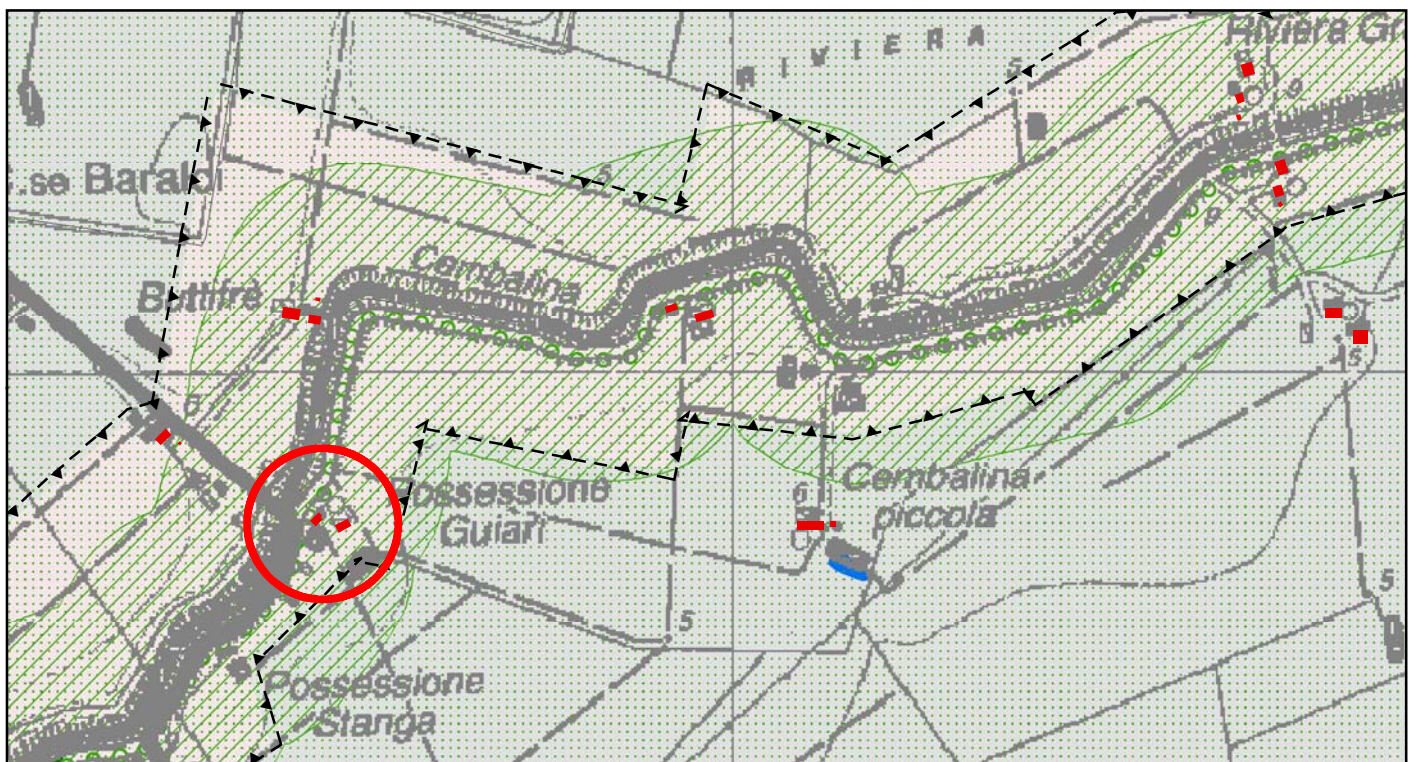
vista da est



vista da nord-est



P.S.C. ADOTTATO: Stralcio Tav. 6.1.1 TUTELA STORICO CULTURALE E AMBIENTALE scala 1:10.000



P.S.C. OSSERVAZIONI: Stralcio Tav. 6.1.1 TUTELA STORICO CULTURALE E AMBIENTALE scala 1:10.000

Osservazione:

Cambio classifica: da "nessuna" a "storico-culturale e testimoniale"

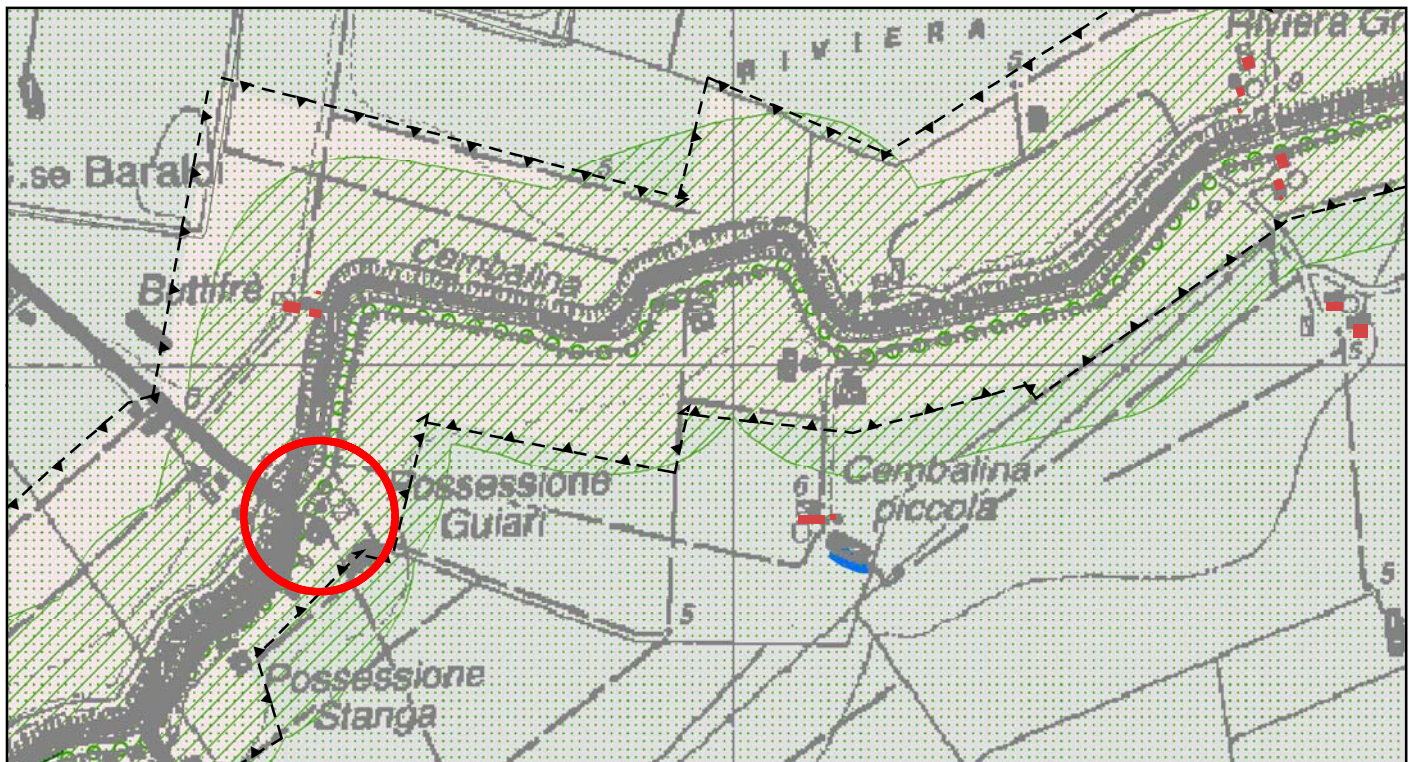
P.R.G.: tav. n. 1/65: Adeguamento Funzionale

dati catastali: Foglio 363 Mappale 104

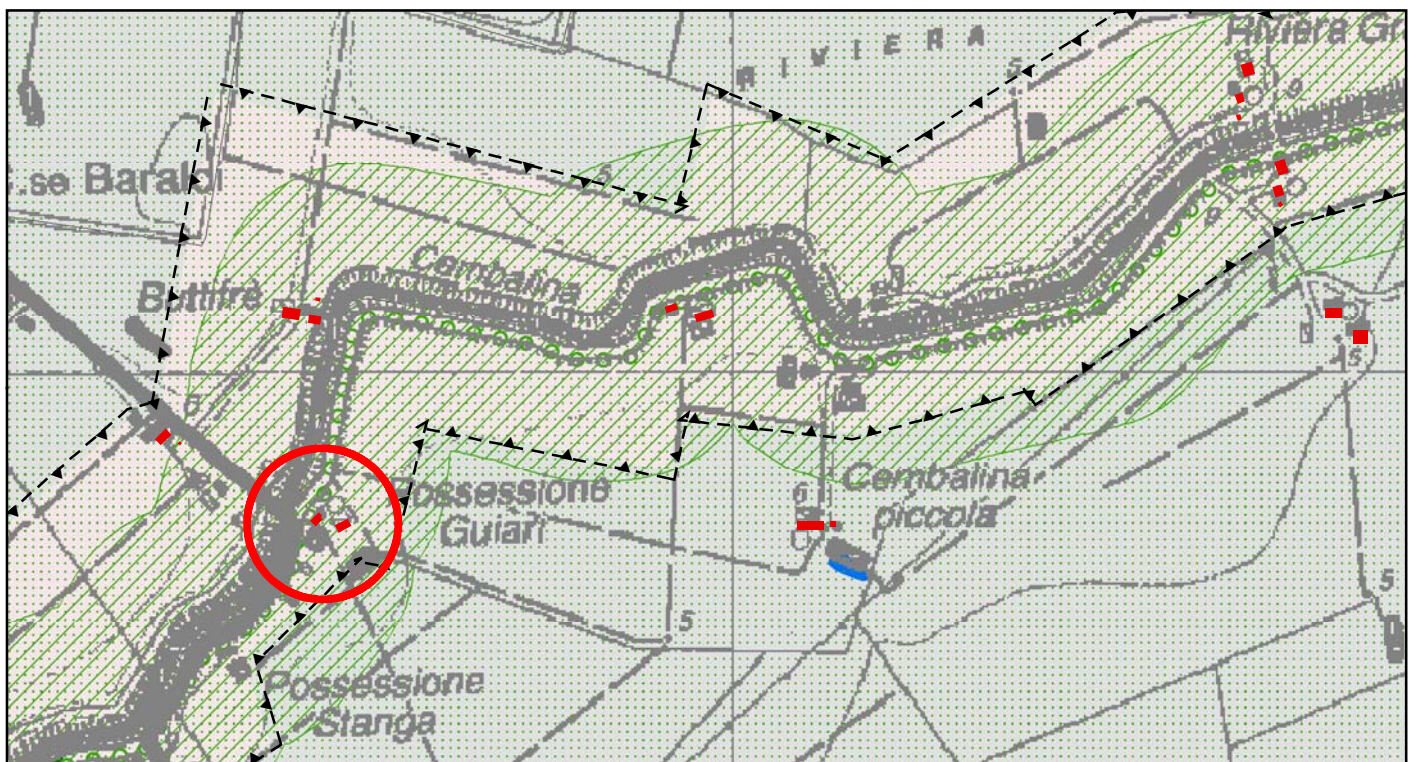
indirizzo: via della Cembalina, 103

note: vedere documentazione fotografica allegata





P.S.C. ADOTTATO: Stralcio Tav. 6.1.1 TUTELA STORICO CULTURALE E AMBIENTALE scala 1:10.000



P.S.C. OSSERVAZIONI: Stralcio Tav. 6.1.1 TUTELA STORICO CULTURALE E AMBIENTALE scala 1:10.000

Osservazione:

Cambio classifica: da "nessuna" a "storico-culturale e testimoniale"

P.R.G.: tav. n. 1/65: Adeguamento Funzionale

dati catastali: Foglio 363 Mappale 104

indirizzo: via della Cembalina, 103

note: vedere documentazione fotografica allegata

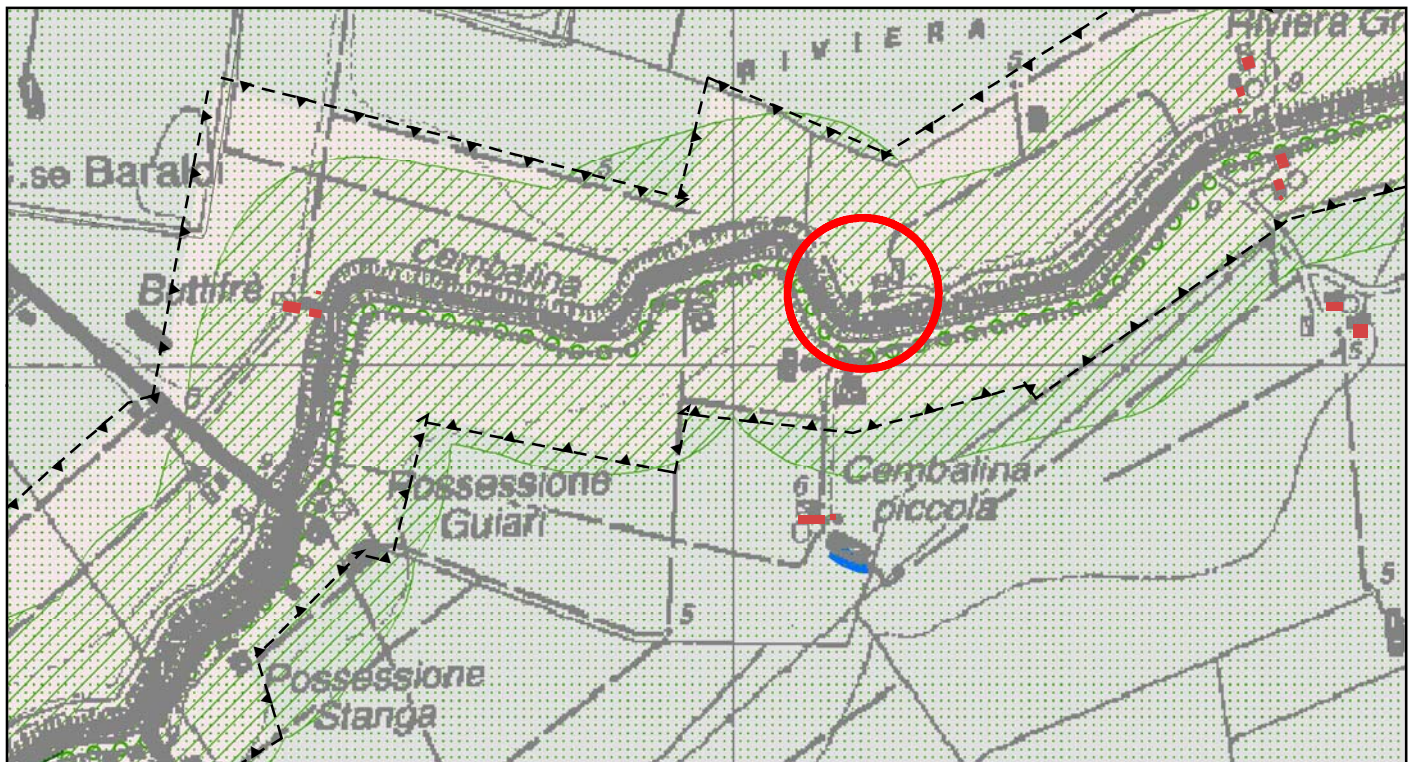




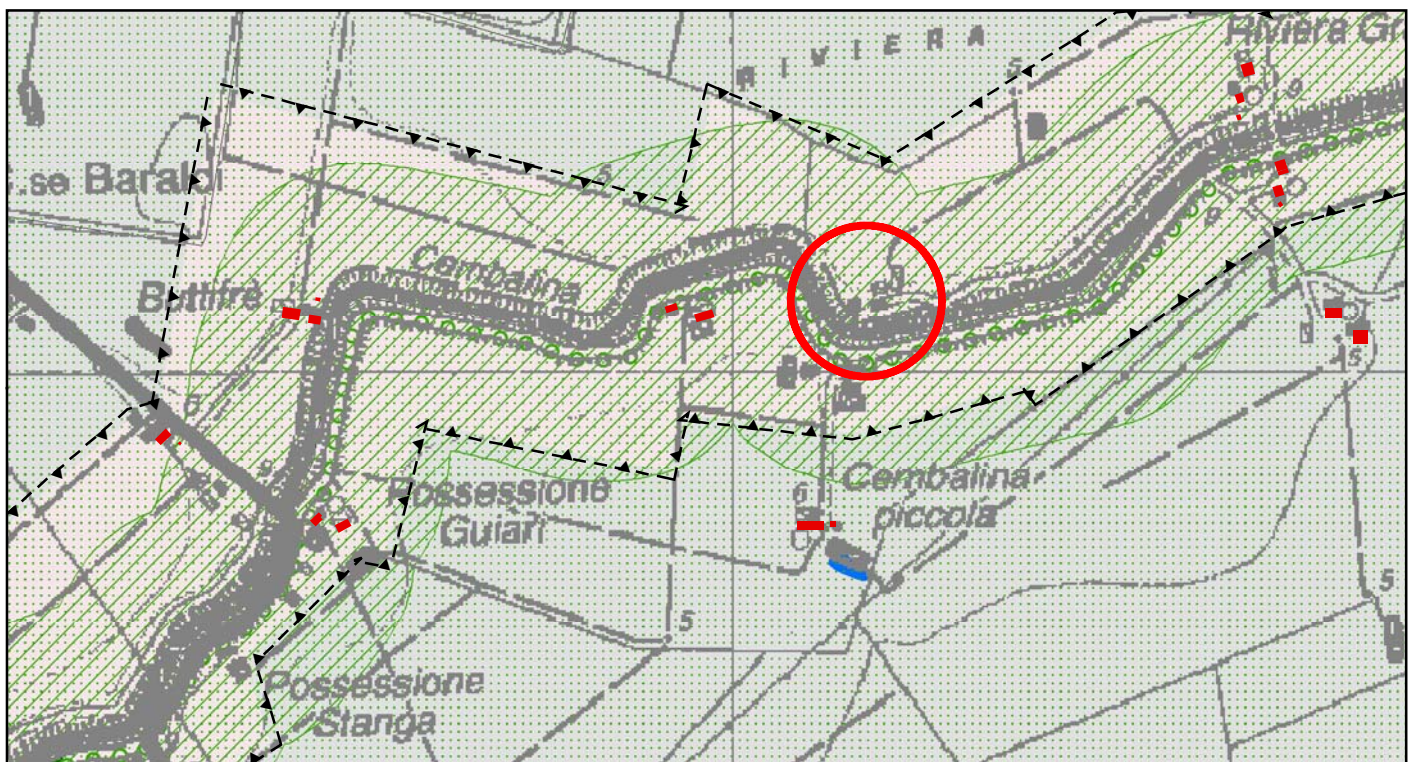
vista da nord



vista da nord



P.S.C. ADOTTATO: Stralcio Tav. 6.1.1 TUTELA STORICO CULTURALE E AMBIENTALE scala 1:10.000



P.S.C. OSSERVAZIONI: Stralcio Tav. 6.1.1 TUTELA STORICO CULTURALE E AMBIENTALE scala 1:10.000

Osservazione:

Cambio classifica: da "nessuna" a "nessuna"

P.R.G.: tav. n. 1/65: Adeguamento Funzionale

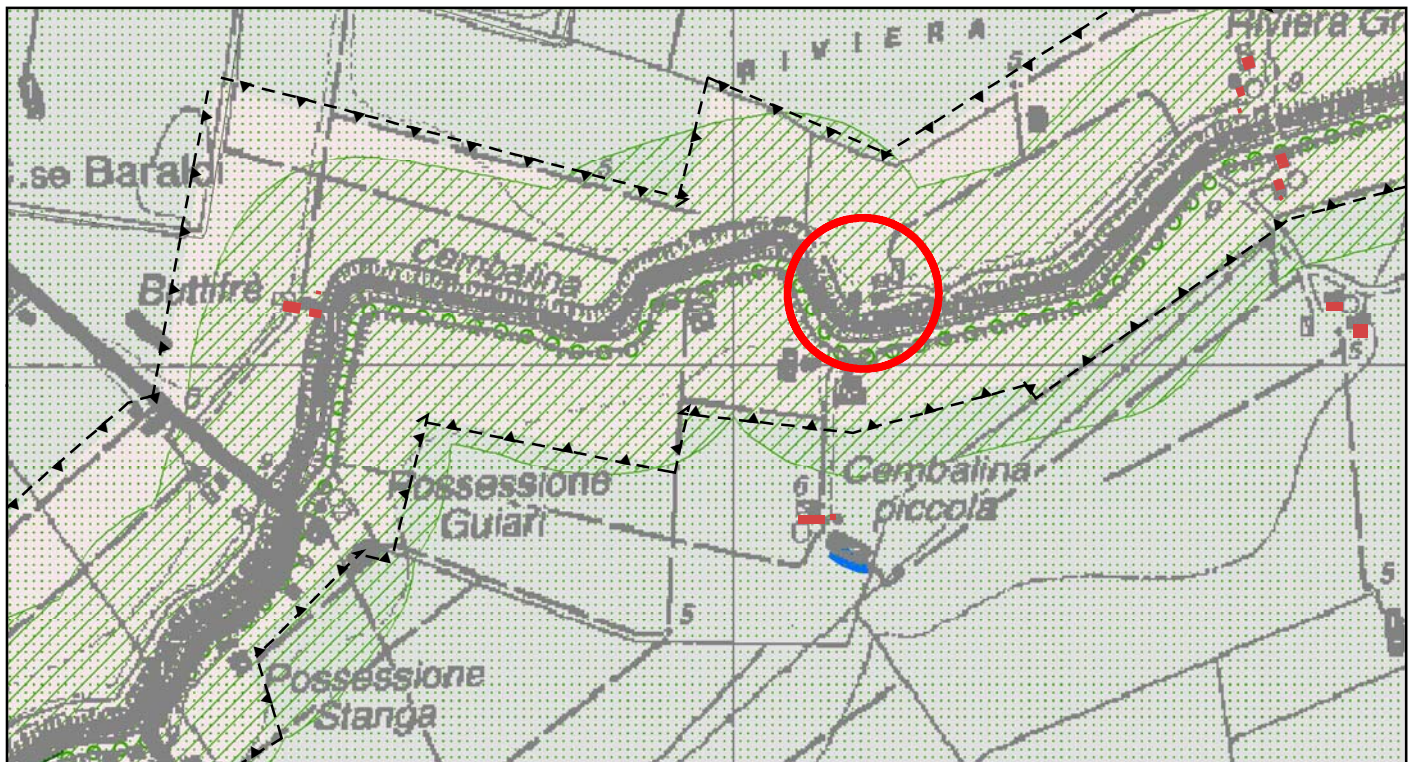
dati catastali: Foglio 354 Mappale

indirizzo: via della Cembalina, 26

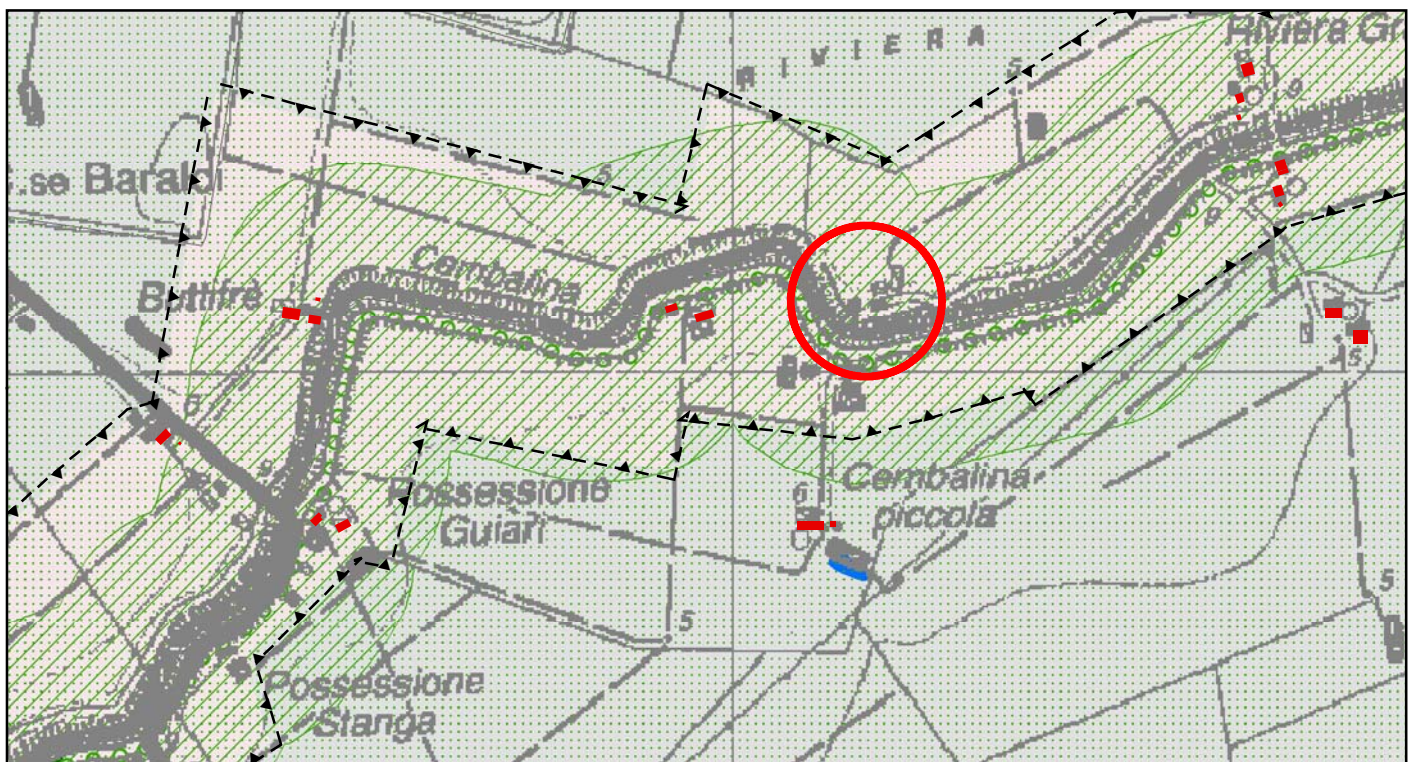
note: non esiste più.

Vedere documentazione fotografica allegata





P.S.C. ADOTTATO: Stralcio Tav. 6.1.1 TUTELA STORICO CULTURALE E AMBIENTALE scala 1:10.000



P.S.C. OSSERVAZIONI: Stralcio Tav. 6.1.1 TUTELA STORICO CULTURALE E AMBIENTALE scala 1:10.000

Osservazione:

Cambio classifica: da "nessuna" a "nessuna"

P.R.G.: tav. n. 1/65: Adeguamento Funzionale

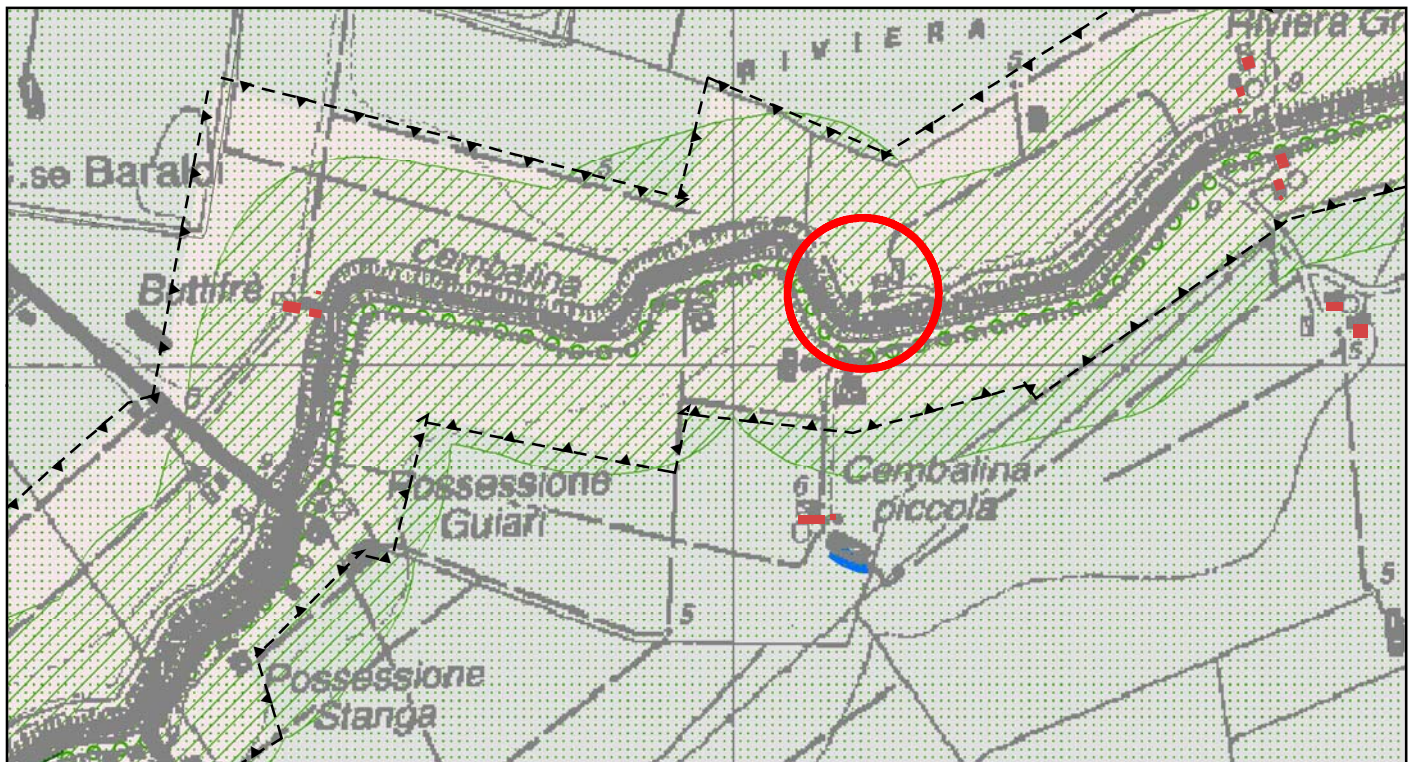
dati catastali: Foglio 354 Mappale 48

indirizzo: via della Cembalina, 26

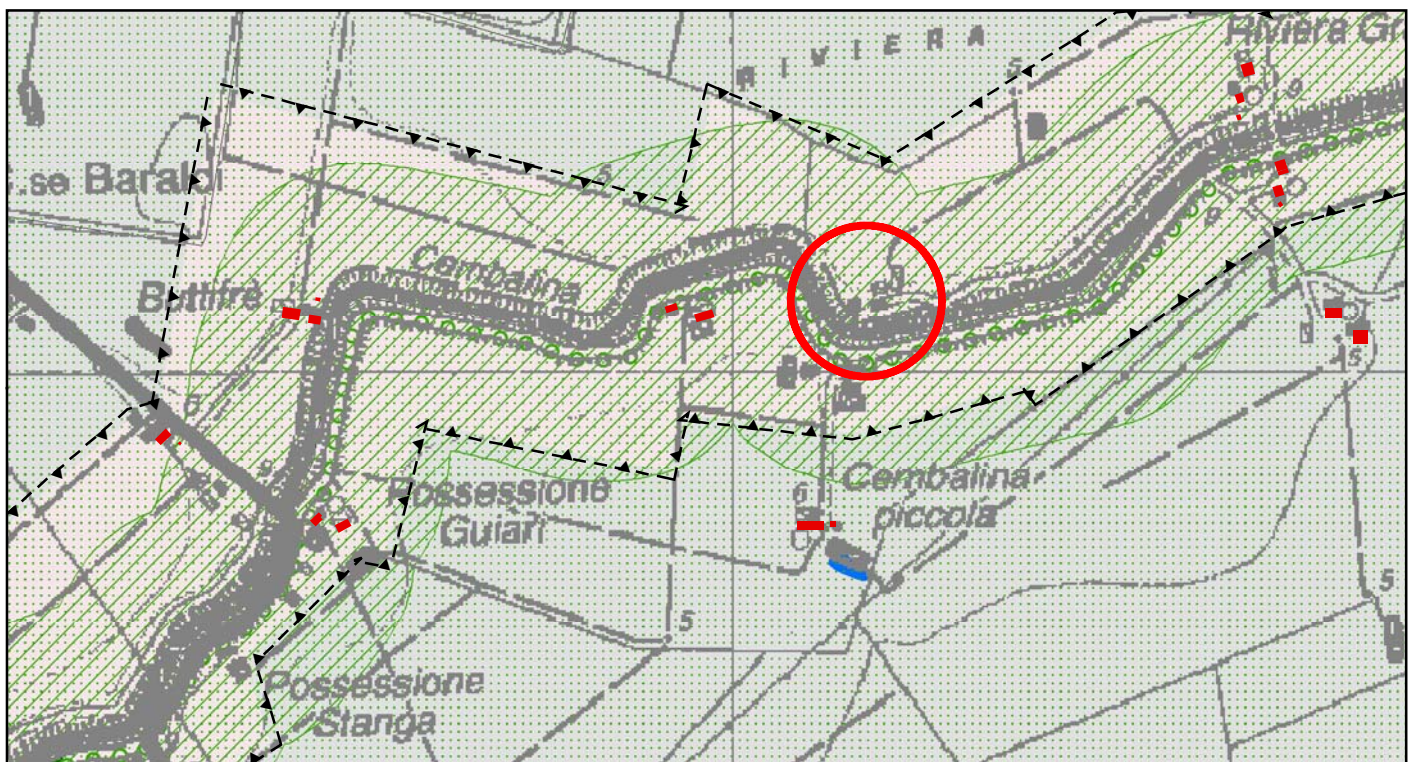
note: non esiste più.

Vedere documentazione fotografica allegata





P.S.C. ADOTTATO: Stralcio Tav. 6.1.1 TUTELA STORICO CULTURALE E AMBIENTALE scala 1:10.000



P.S.C. OSSERVAZIONI: Stralcio Tav. 6.1.1 TUTELA STORICO CULTURALE E AMBIENTALE scala 1:10.000

Osservazione:

Cambio classifica: da "nessuna" a "nessuna"

P.R.G.: tav. n. 1/65: Adeguamento Funzionale

dati catastali: Foglio 354 Mappale

indirizzo: via della Cembalina, 26

note: non esiste più.

Vedere documentazione fotografica allegata





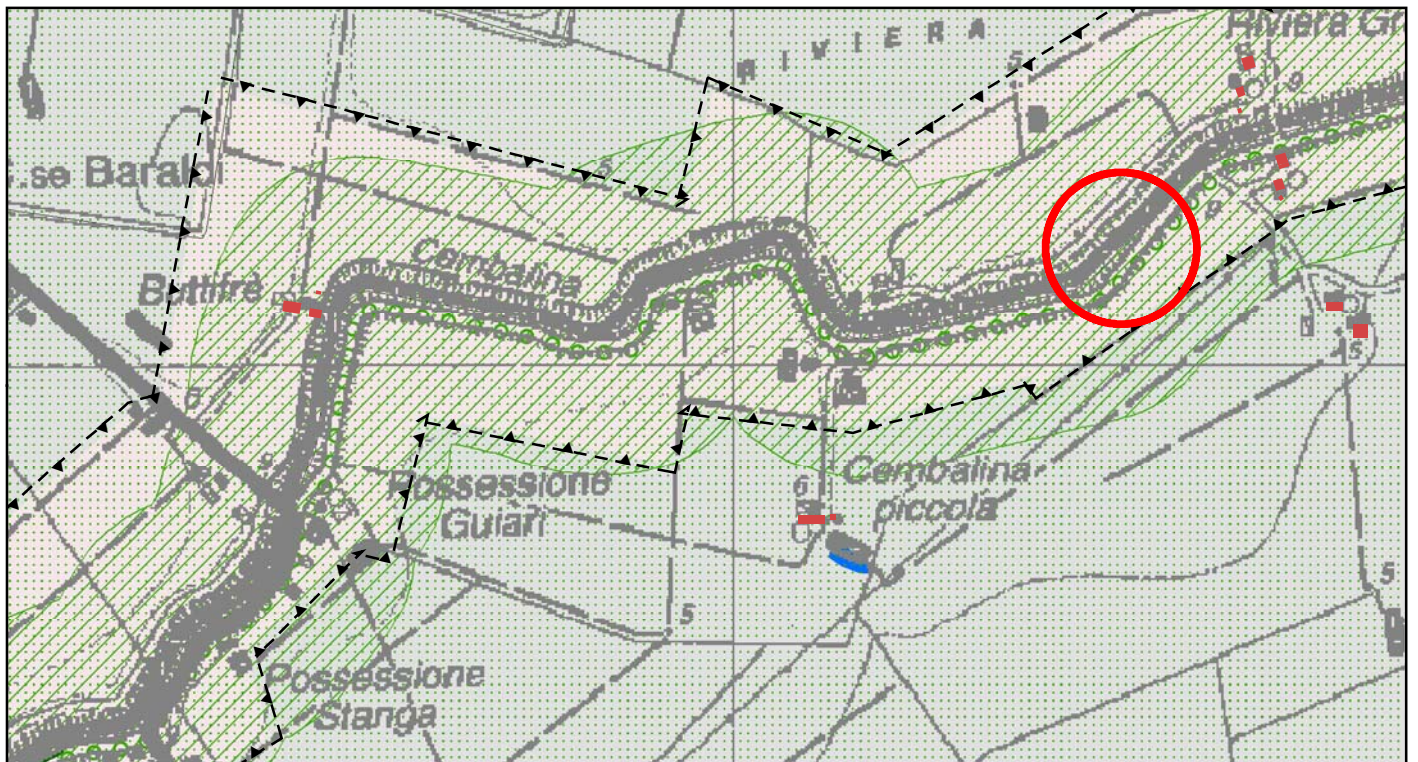
vista da sud



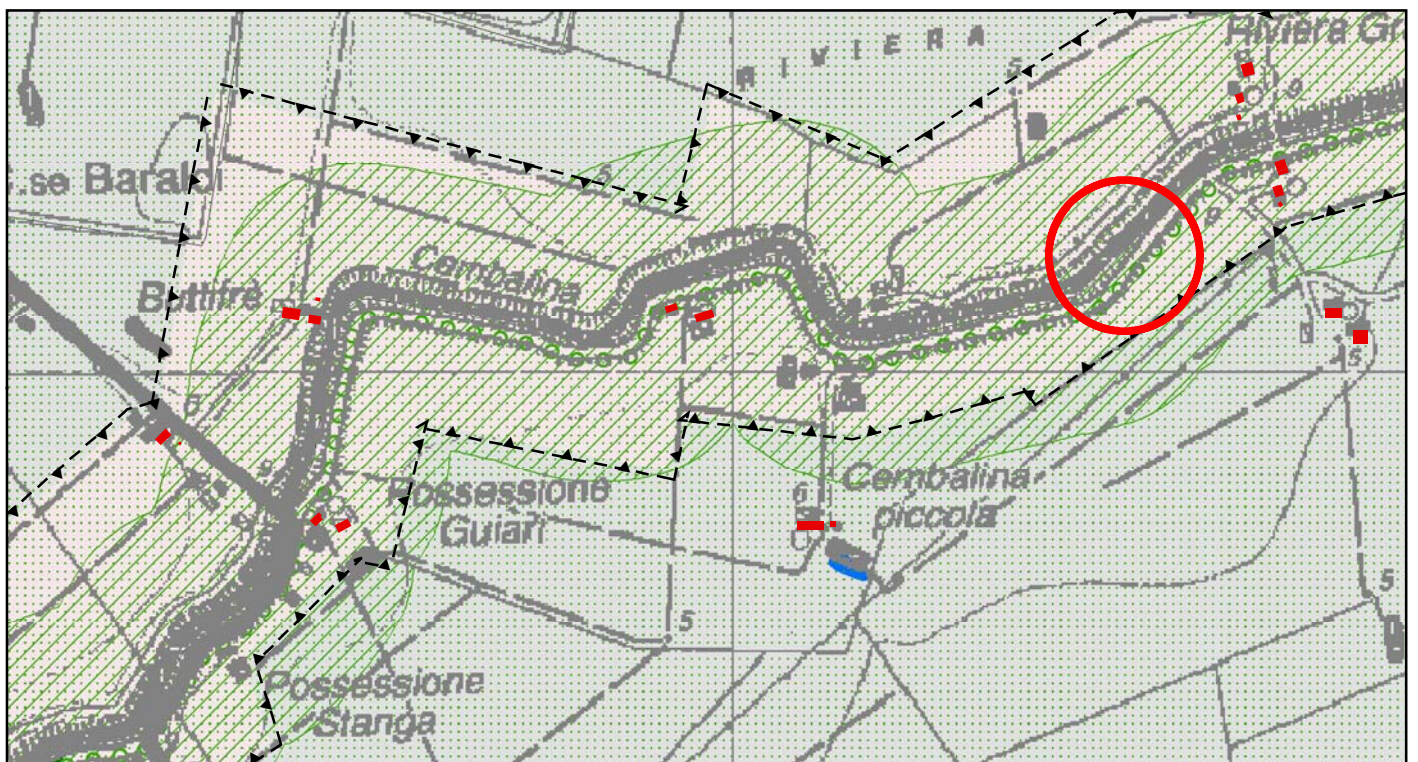
vista da ovest



vista zenitale



P.S.C. ADOTTATO: Stralcio Tav. 6.1.1 TUTELA STORICO CULTURALE E AMBIENTALE scala 1:10.000



P.S.C. OSSERVAZIONI: Stralcio Tav. 6.1.1 TUTELA STORICO CULTURALE E AMBIENTALE scala 1:10.000

Osservazione:

Cambio classifica: da "nessuna" a "nessuna"

P.R.G.: tav. n. 1/65: Adeguamento Funzionale

dati catastali: Foglio 364 Mappale 1

indirizzo: via della Cembalina,

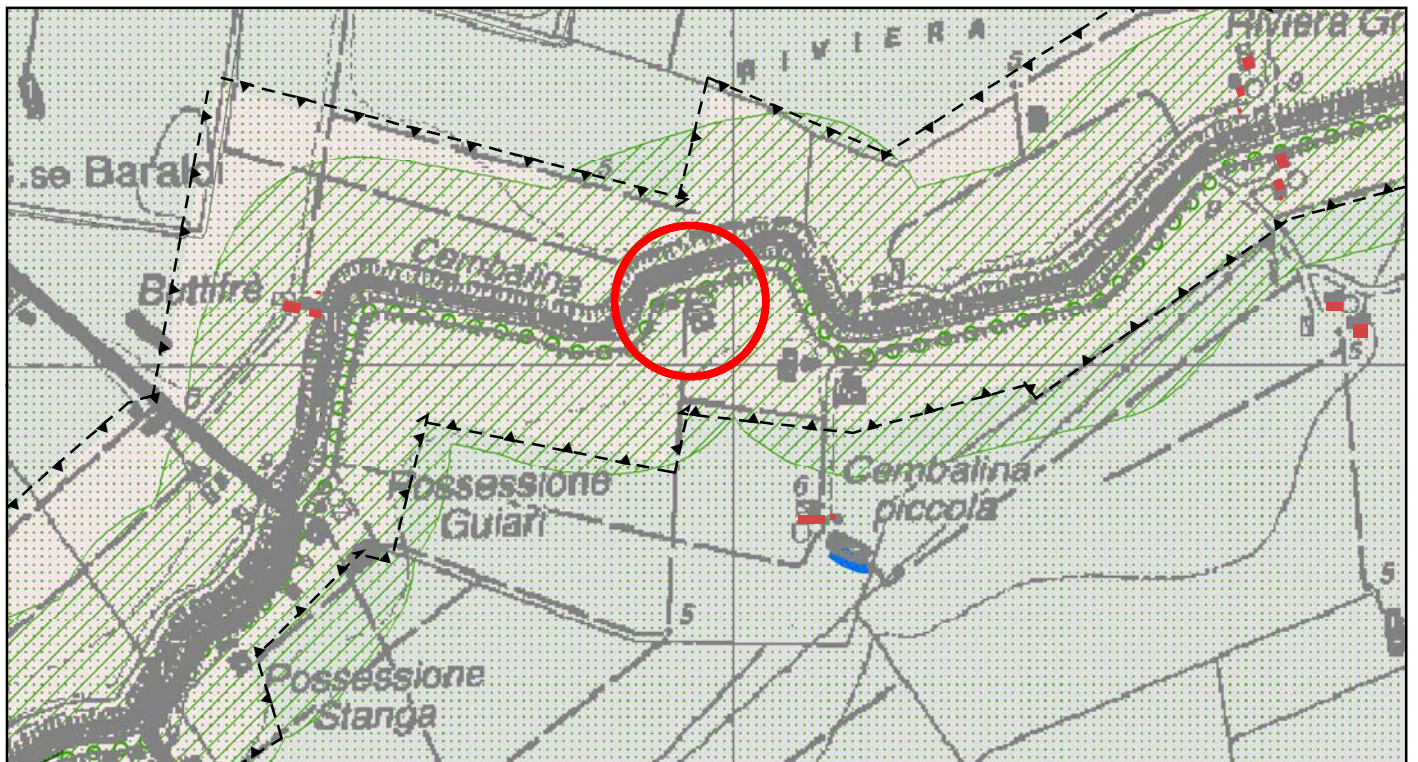
note: non esiste più.

Vedere documentazione fotografica allegata

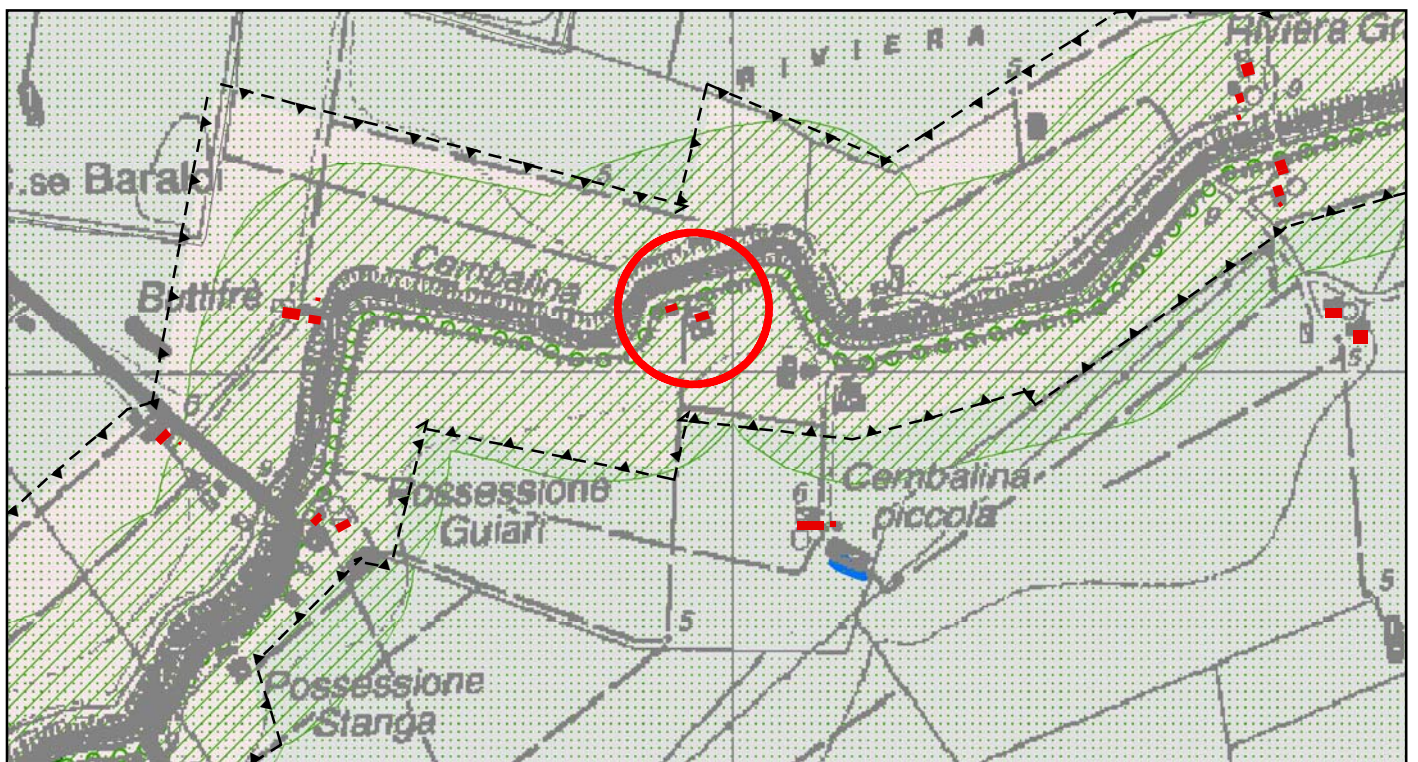




vista zenitale



P.S.C. ADOTTATO: Stralcio Tav. 6.1.1 TUTELA STORICO CULTURALE E AMBIENTALE scala 1:10.000



P.S.C. OSSERVAZIONI: Stralcio Tav. 6.1.1 TUTELA STORICO CULTURALE E AMBIENTALE scala 1:10.000

Osservazione:

Cambio classifica: da "nessuna" a "storico-culturale e testimoniale"

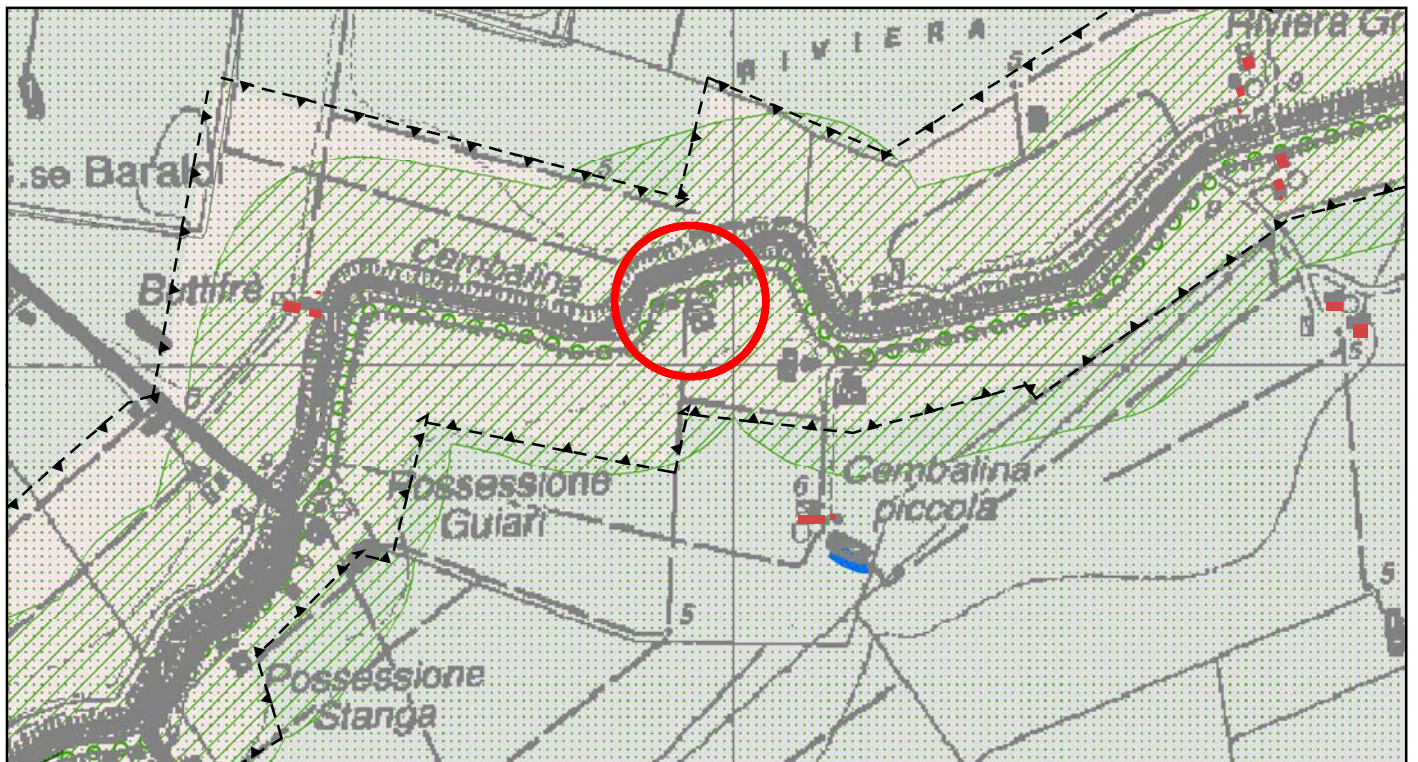
P.R.G.: tav. n. 1/65: Risanamento tipo B

dati catastali: Foglio 363 Mappale 119

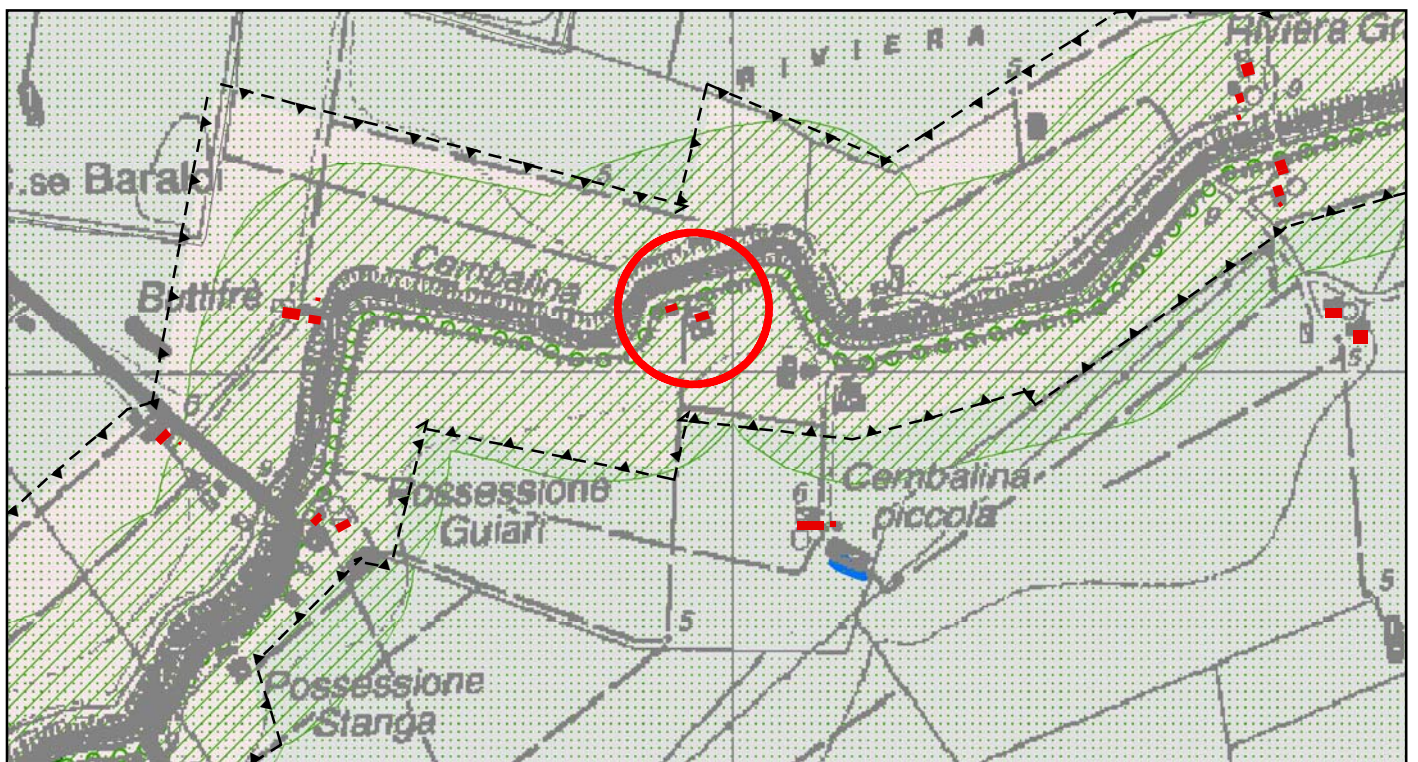
indirizzo: via della Cembalina, 99-99a

note: vedere documentazione fotografica allegata





P.S.C. ADOTTATO: Stralcio Tav. 6.1.1 TUTELA STORICO CULTURALE E AMBIENTALE scala 1:10.000



P.S.C. OSSERVAZIONI: Stralcio Tav. 6.1.1 TUTELA STORICO CULTURALE E AMBIENTALE scala 1:10.000

Osservazione:

Cambio classifica: da "nessuna" a "storico-culturale e testimoniale"

P.R.G.: tav. n. 1/65: Adeguamento Funzionale

dati catastali: Foglio 363 Mappale 120

indirizzo: via della Cembalina,

note: vedere documentazione fotografica allegata

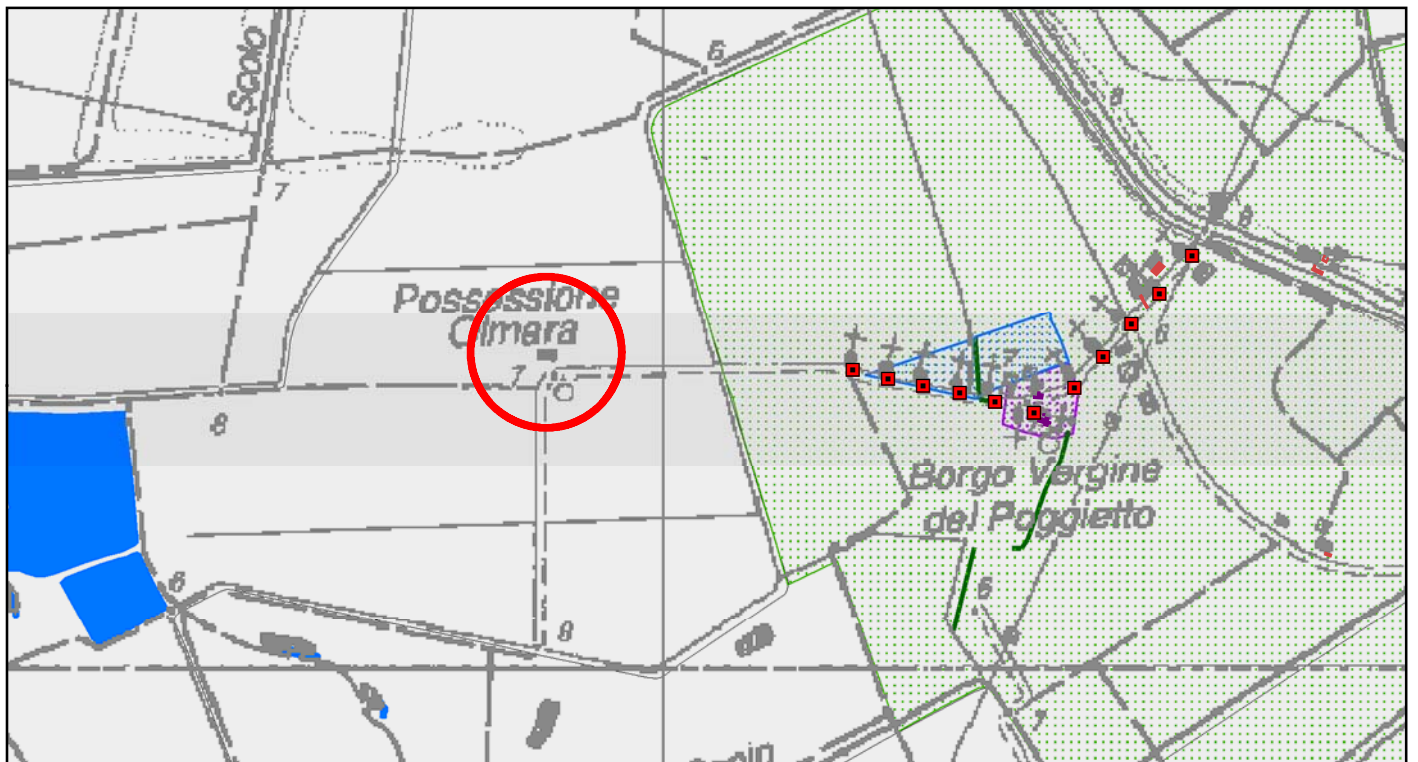




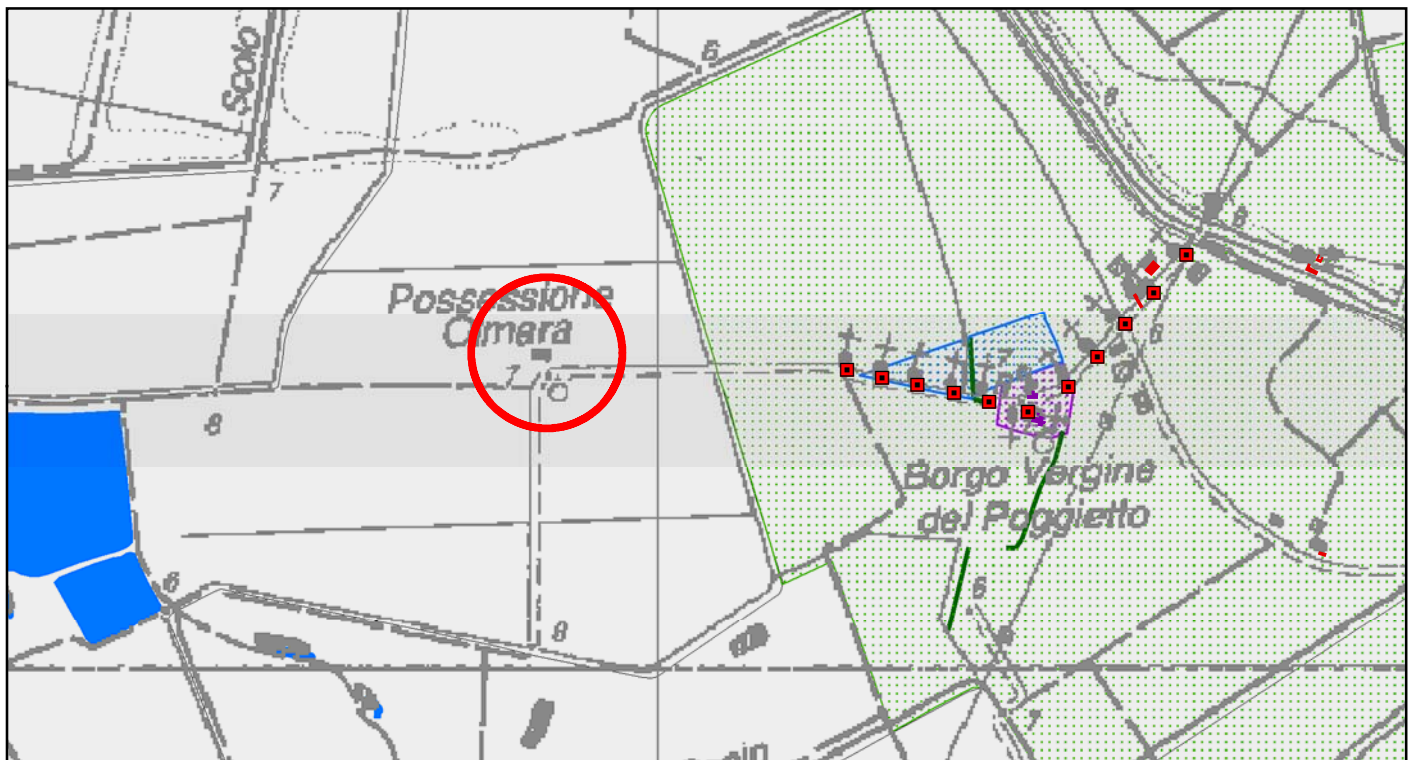
vista da nord-est



vista da est



P.S.C. ADOTTATO: Stralcio Tav. 6.1.1 TUTELA STORICO CULTURALE E AMBIENTALE scala 1:10.000



P.S.C. OSSERVAZIONI: Stralcio Tav. 6.1.1 TUTELA STORICO CULTURALE E AMBIENTALE scala 1:10.000

Osservazione:

Cambio classifica: da "nessuna" a "nessuna"

P.R.G.: tav. n. 1/55: Risanamento tipo B

dati catastali: Foglio 305 Mappale 10

indirizzo: via del Poggetto,

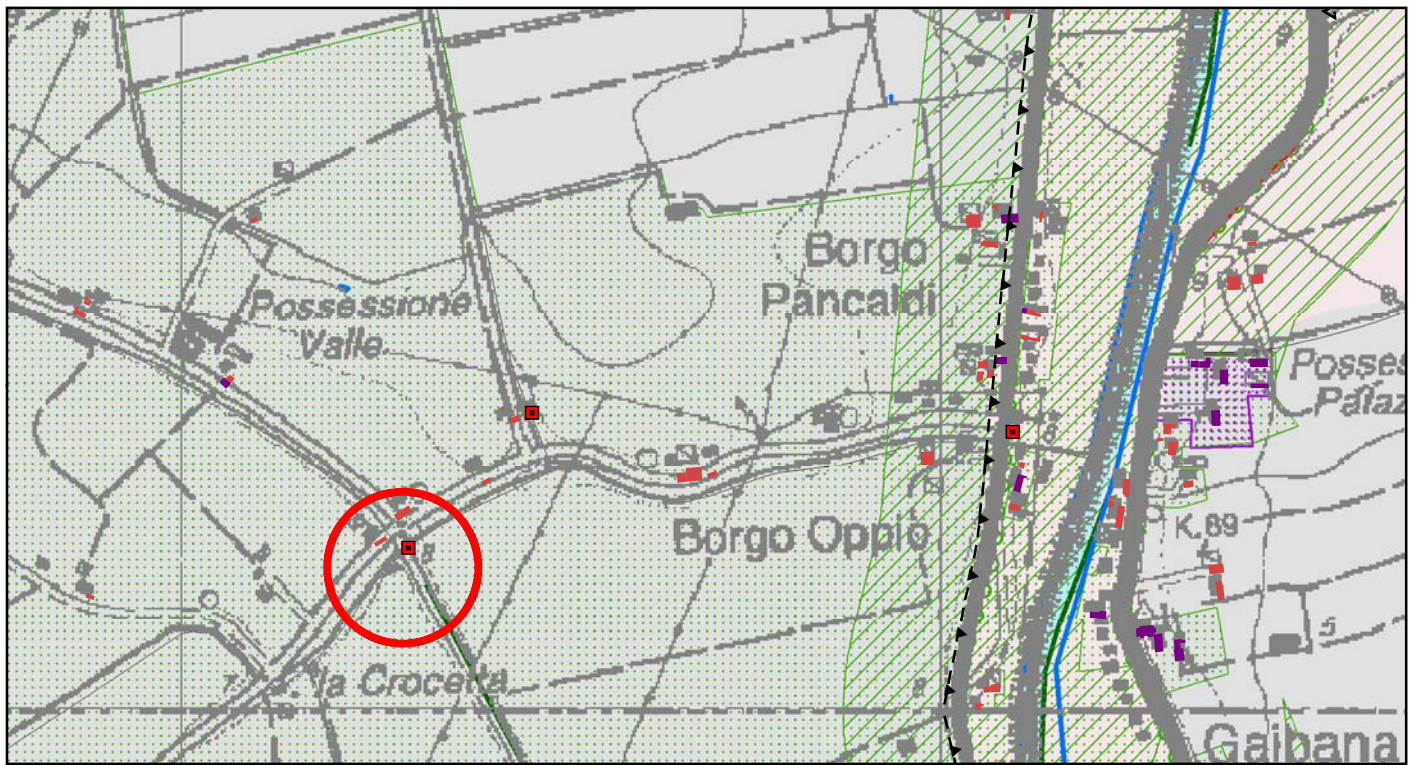
note: non esiste più.

Vedere documentazione fotografica allegata

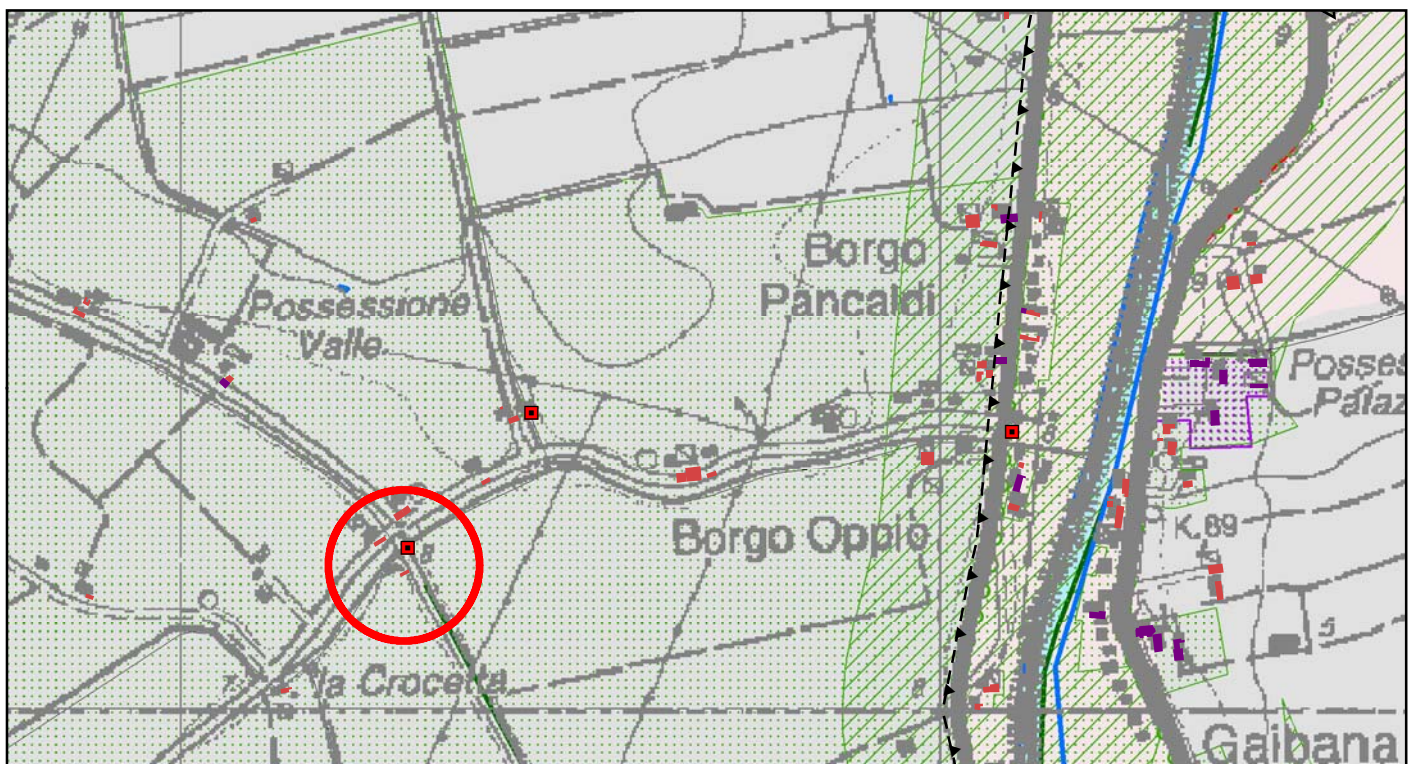




vista zenitale



P.S.C. ADOTTATO: Stralcio Tav. 6.1.1 TUTELA STORICO CULTURALE E AMBIENTALE scala 1:10.000



P.S.C. OSSERVAZIONI: Stralcio Tav. 6.1.1 TUTELA STORICO CULTURALE E AMBIENTALE scala 1:10.000

Osservazione:

Cambio classifica: da "nessuna" a "storico-culturale e testimoniale"

P.R.G.: tav. n. 1/55: Adeguamento Funzionale

dati catastali: Foglio 321 Mappale 1

indirizzo: via Pandolfina,

note: vedere documentazione fotografica allegata

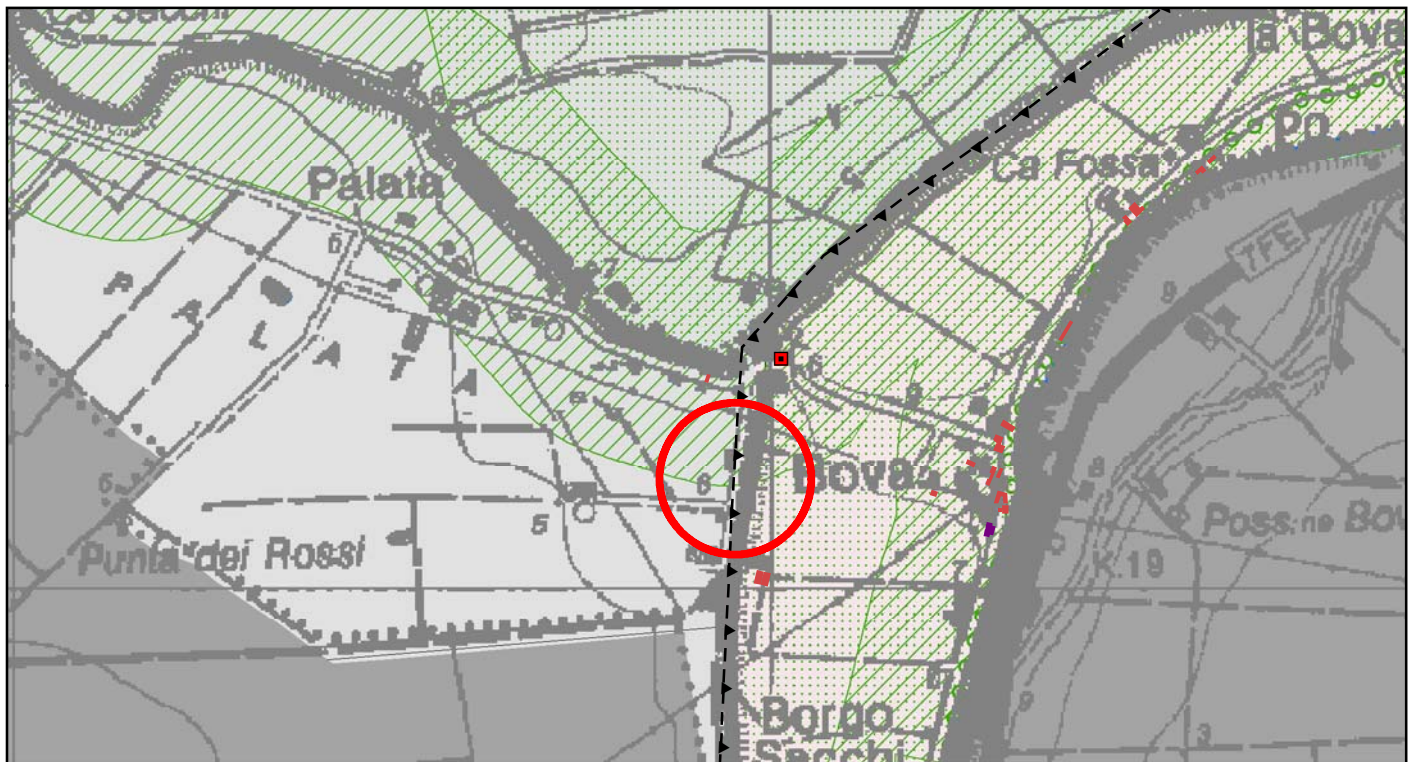




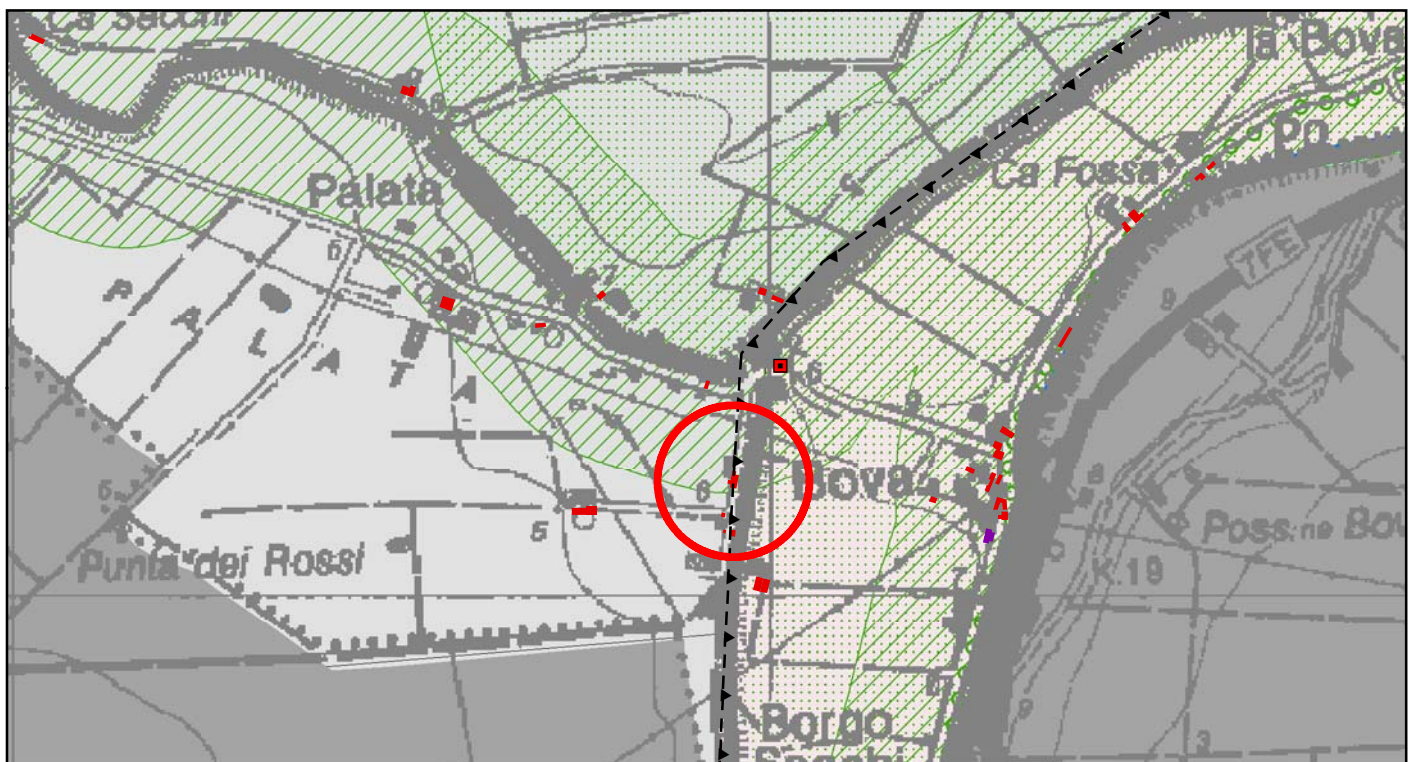
vista da nord



vista da sud-est



P.S.C. ADOTTATO: Stralcio Tav. 6.1.1 TUTELA STORICO CULTURALE E AMBIENTALE scala 1:10.000



P.S.C. OSSERVAZIONI: Stralcio Tav. 6.1.1 TUTELA STORICO CULTURALE E AMBIENTALE scala 1:10.000

Osservazione:

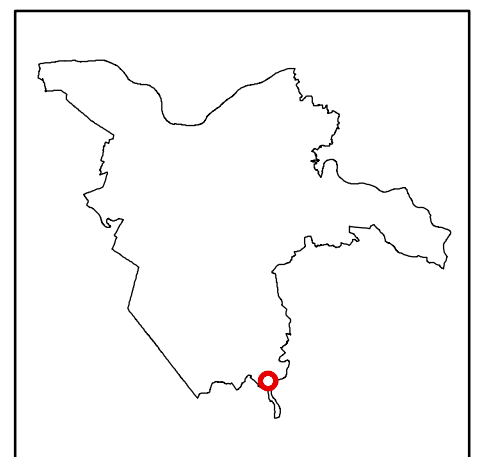
Cambio classifica: da "nessuna" a "storico-culturale e testimoniale"

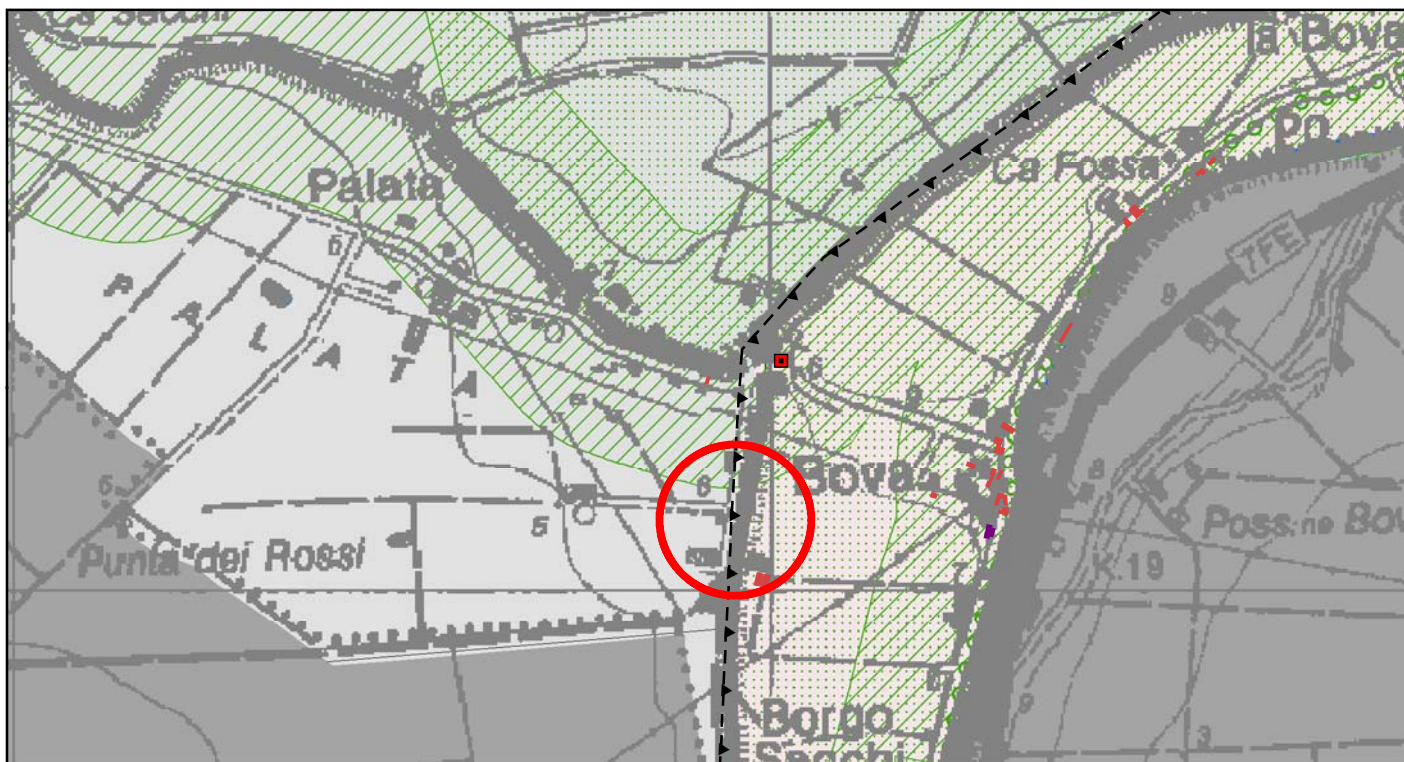
P.R.G.: tav. n. 1/70: Adeguamento Funzionale

dati catastali: Foglio 372 Mappale 87-88-89

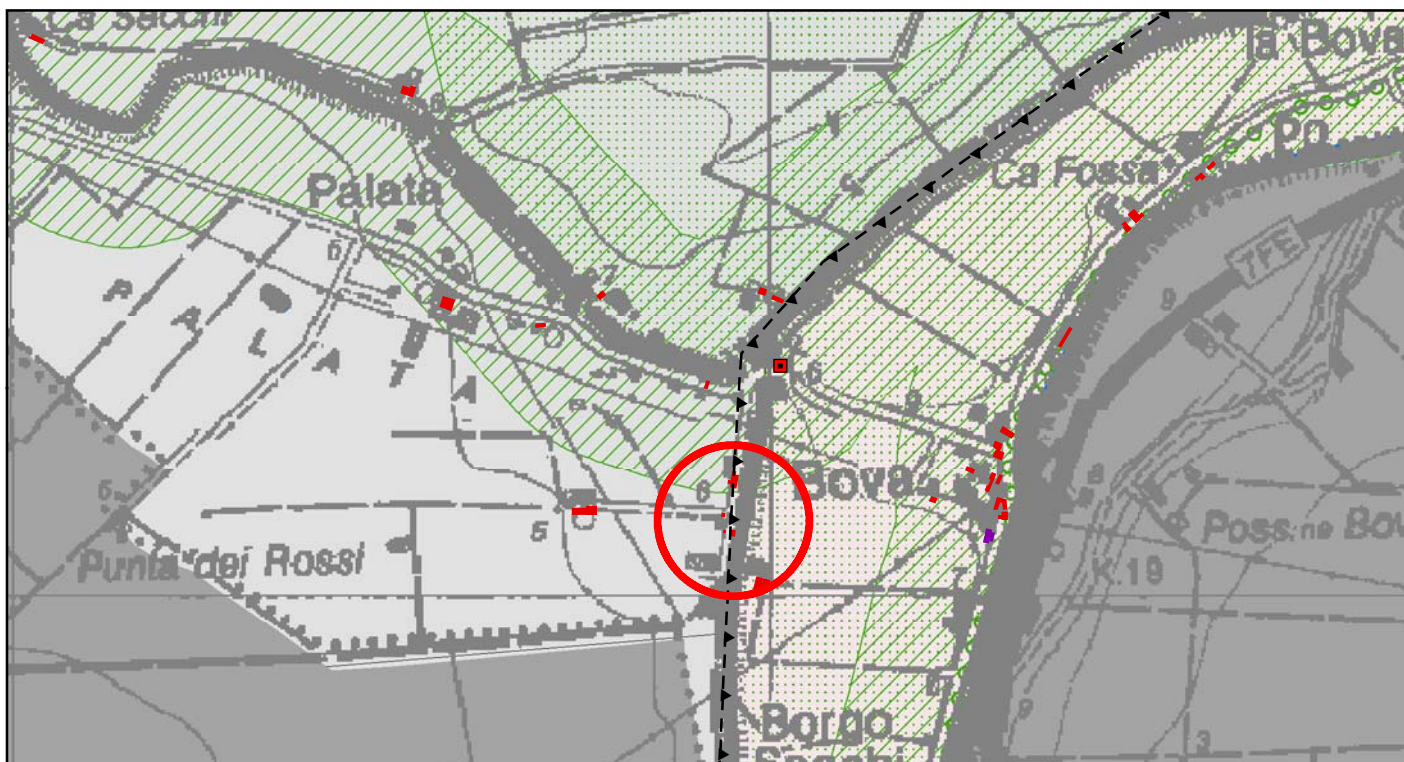
indirizzo: via della Zena, 29-31-33-37

note: vedere documentazione fotografica allegata





P.S.C. ADOTTATO: Stralcio Tav. 6.1.1 TUTELA STORICO CULTURALE E AMBIENTALE scala 1:10.000



P.S.C. OSSERVAZIONI: Stralcio Tav. 6.1.1 TUTELA STORICO CULTURALE E AMBIENTALE scala 1:10.000

Osservazione:

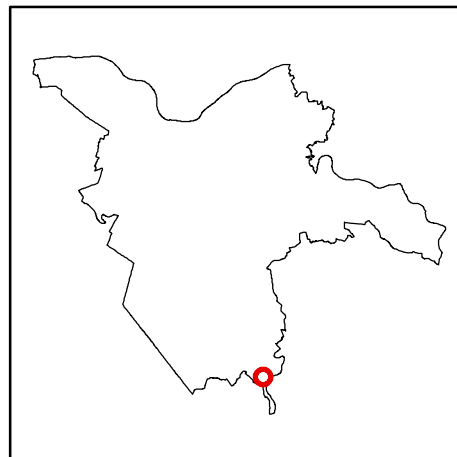
Cambio classifica: da "nessuna" a "storico-culturale e testimoniale"

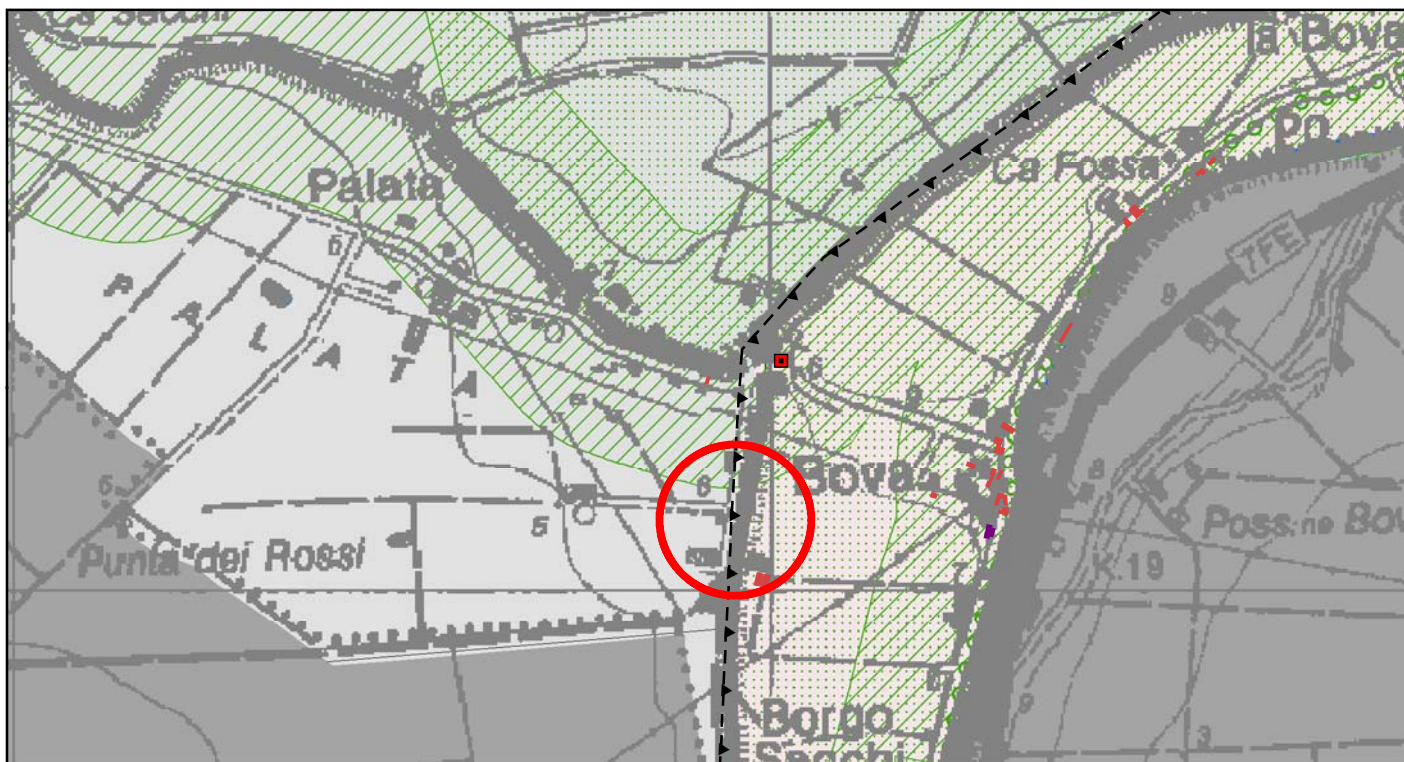
P.R.G.: tav. n. 1/70: Adeguamento Funzionale

dati catastali: Foglio 372 Mappale 148

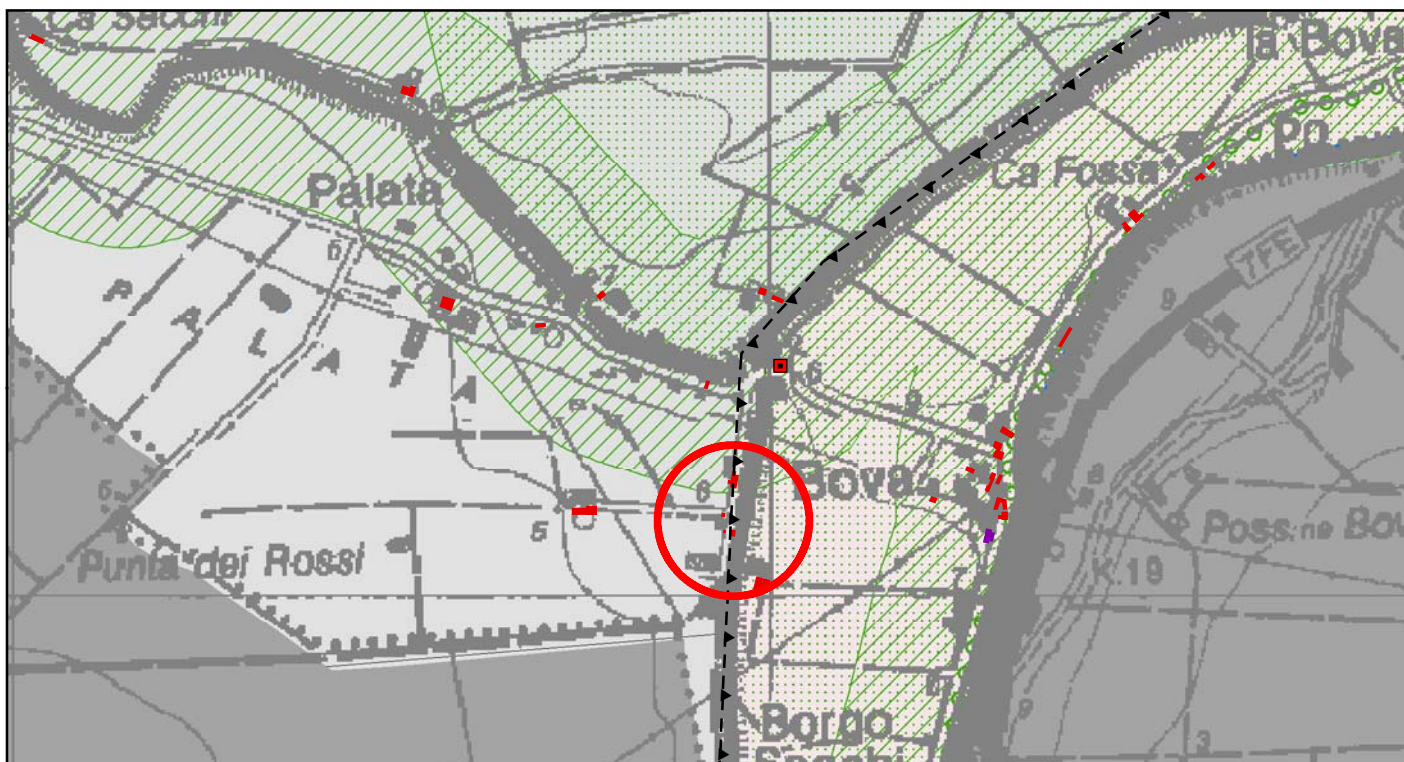
indirizzo: via della Zena,

note: vedere documentazione fotografica allegata





P.S.C. ADOTTATO: Stralcio Tav. 6.1.1 TUTELA STORICO CULTURALE E AMBIENTALE scala 1:10.000



P.S.C. OSSERVAZIONI: Stralcio Tav. 6.1.1 TUTELA STORICO CULTURALE E AMBIENTALE scala 1:10.000

Osservazione:

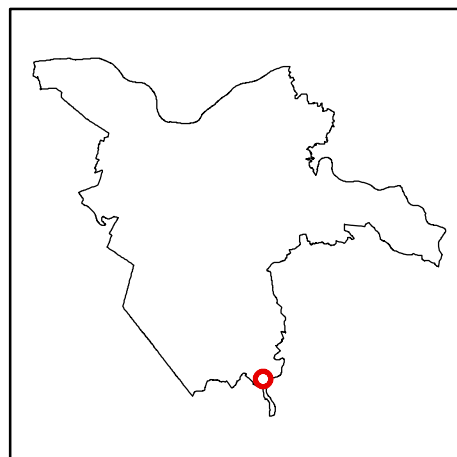
Cambio classifica: da "nessuna" a "storico-culturale e testimoniale"

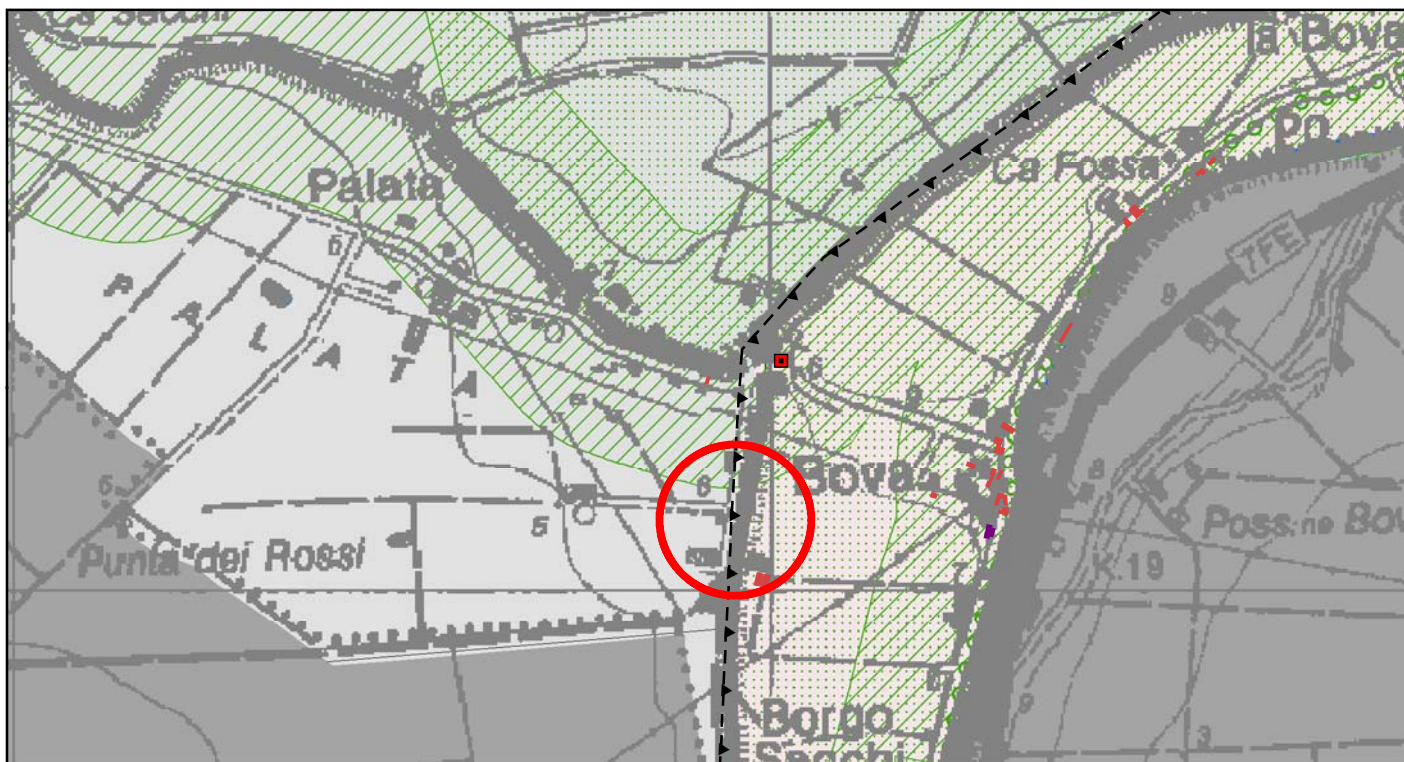
P.R.G.: tav. n. 1/70: Adeguamento Funzionale

dati catastali: Foglio 372 Mappale 147

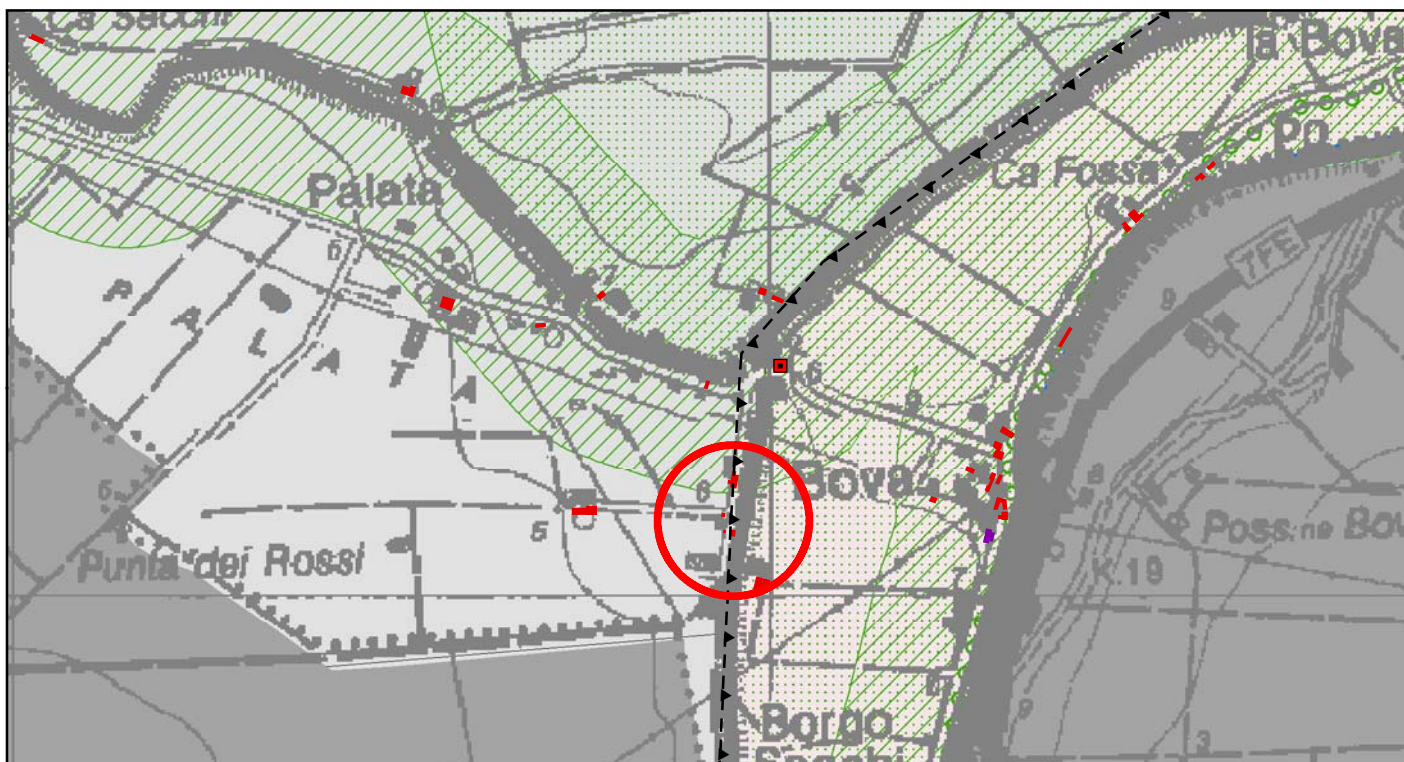
indirizzo: via della Zena, 15-17

note: vedere documentazione fotografica allegata





P.S.C. ADOTTATO: Stralcio Tav. 6.1.1 TUTELA STORICO CULTURALE E AMBIENTALE scala 1:10.000



P.S.C. OSSERVAZIONI: Stralcio Tav. 6.1.1 TUTELA STORICO CULTURALE E AMBIENTALE scala 1:10.000

Osservazione:

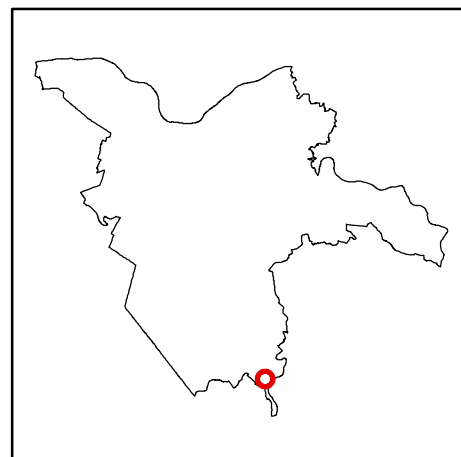
Cambio classifica: da "nessuna" a "nessuna"

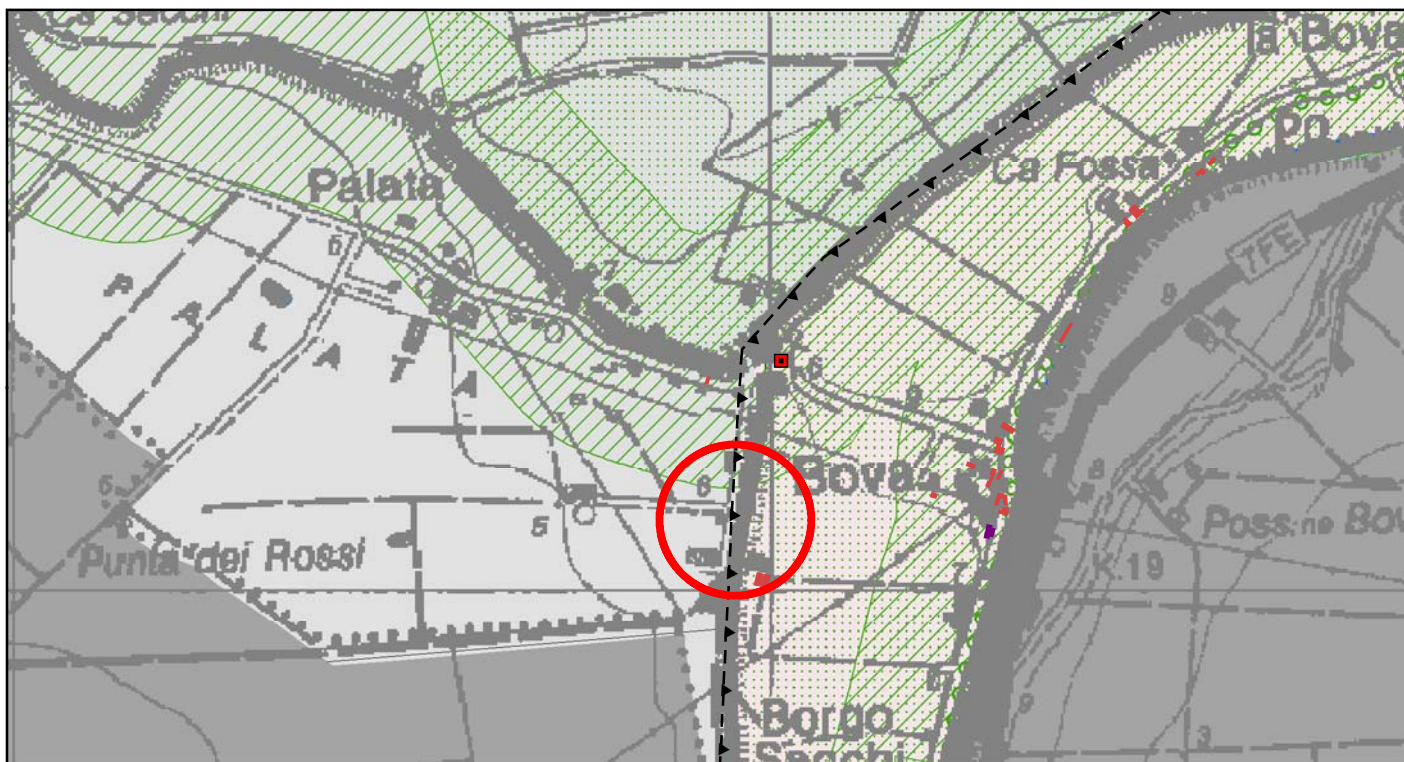
P.R.G.: tav. n. 1/70: Adeguamento Funzionale

dati catastali: Foglio 372 Mappale 145

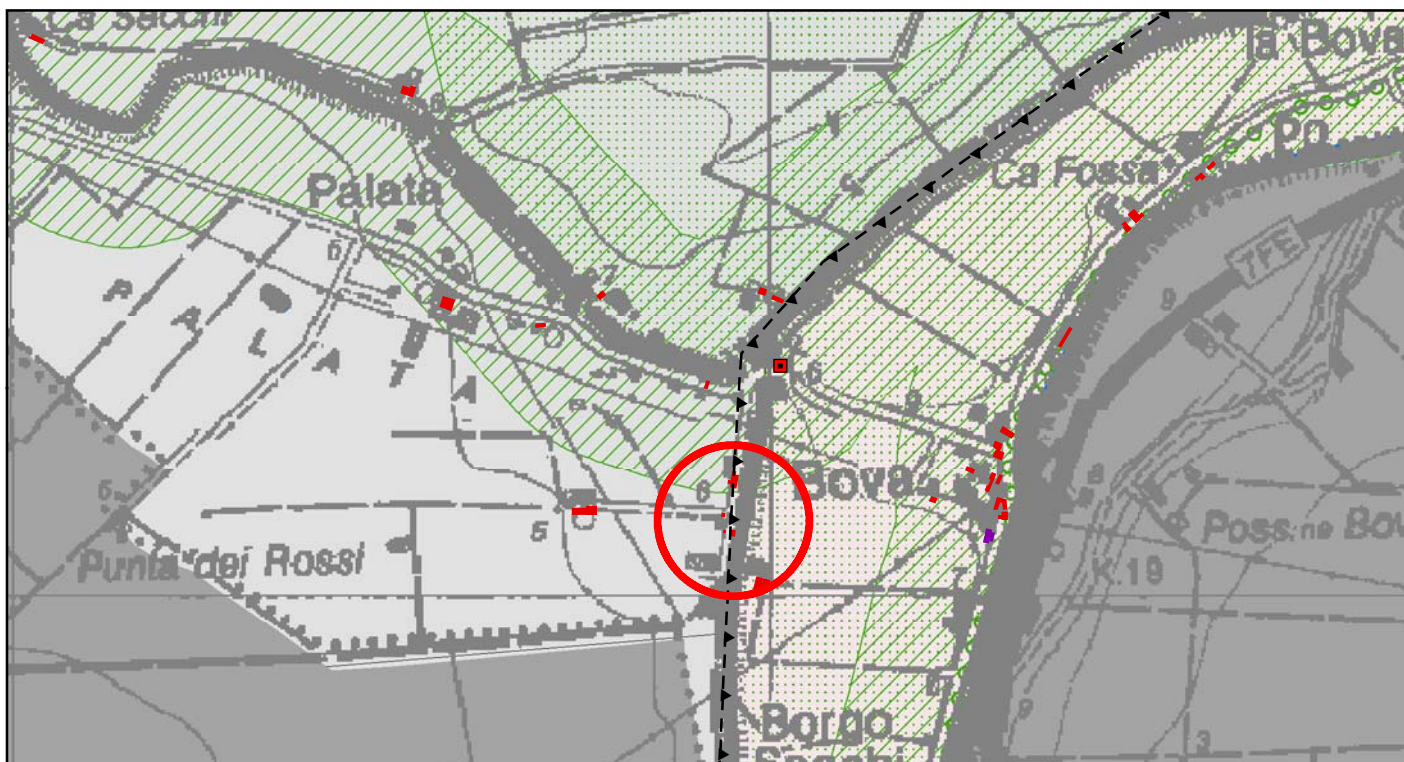
indirizzo: via della Zena, 25

note: perso valore storico testimoniale.
Vedere documentazione fotografica allegata





P.S.C. ADOTTATO: Stralcio Tav. 6.1.1 TUTELA STORICO CULTURALE E AMBIENTALE scala 1:10.000



P.S.C. OSSERVAZIONI: Stralcio Tav. 6.1.1 TUTELA STORICO CULTURALE E AMBIENTALE scala 1:10.000

Osservazione:

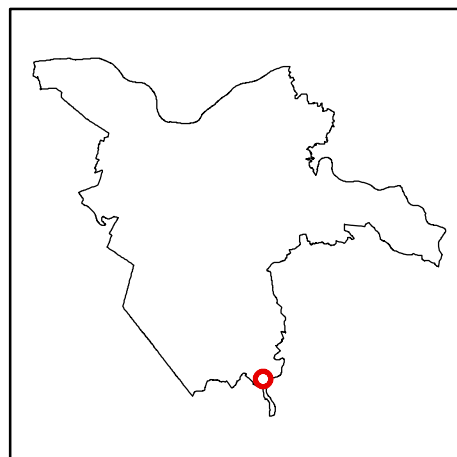
Cambio classifica: da "nessuna" a "storico-culturale e testimoniale"

P.R.G.: tav. n. 1/70: Adeguamento Funzionale

dati catastali: Foglio 372 Mappale 146

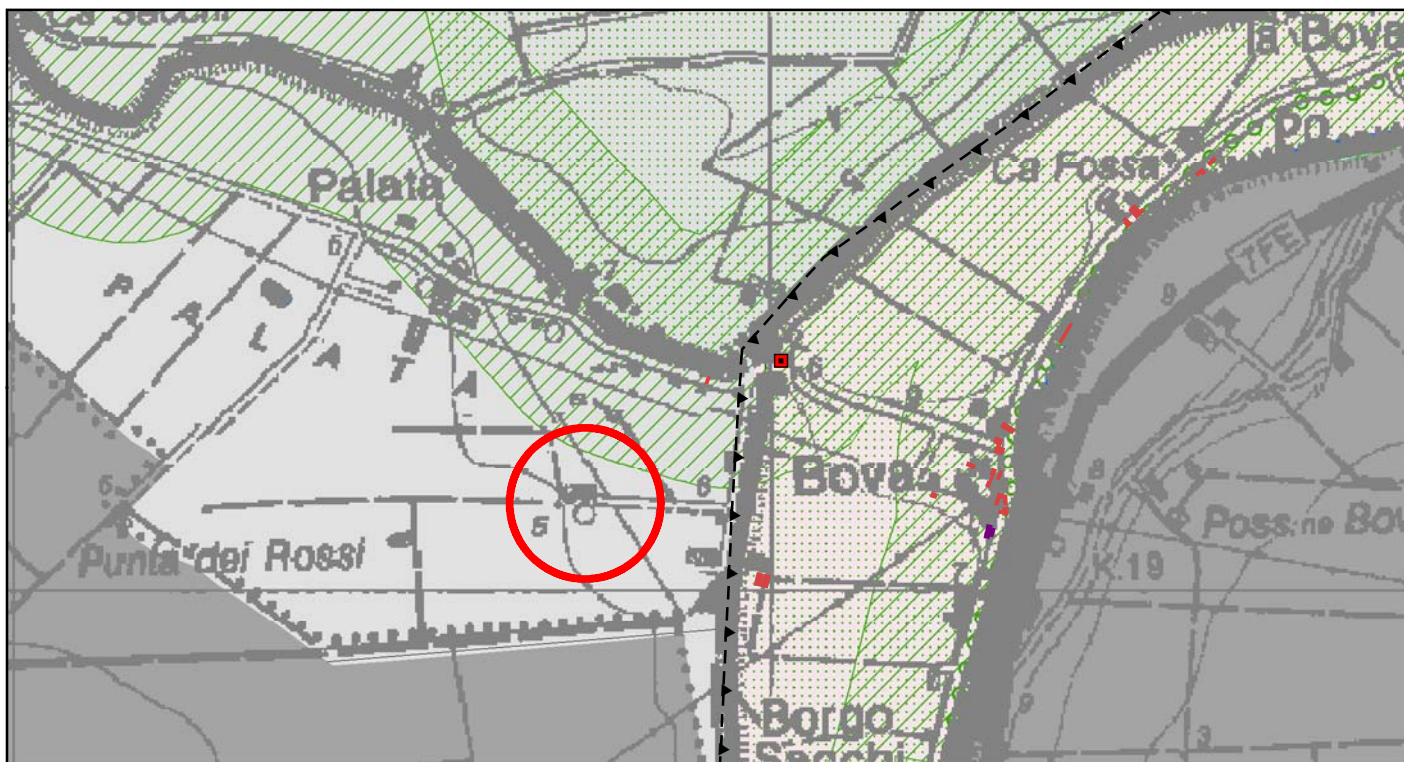
indirizzo: via della Zena,

note: vedere documentazione fotografica allegata

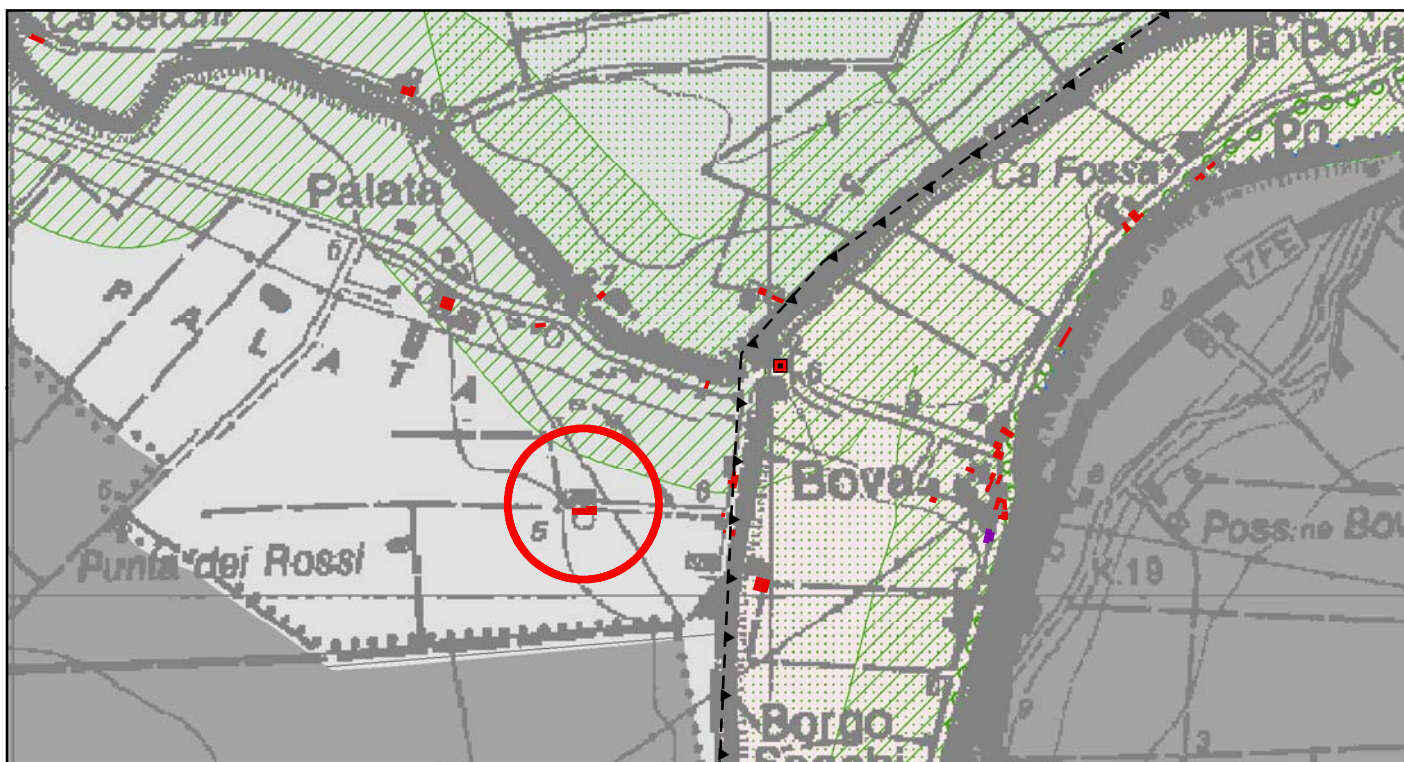




vista da nord-est



P.S.C. ADOTTATO: Stralcio Tav. 6.1.1 TUTELA STORICO CULTURALE E AMBIENTALE scala 1:10.000



P.S.C. OSSERVAZIONI: Stralcio Tav. 6.1.1 TUTELA STORICO CULTURALE E AMBIENTALE scala 1:10.000

Osservazione:

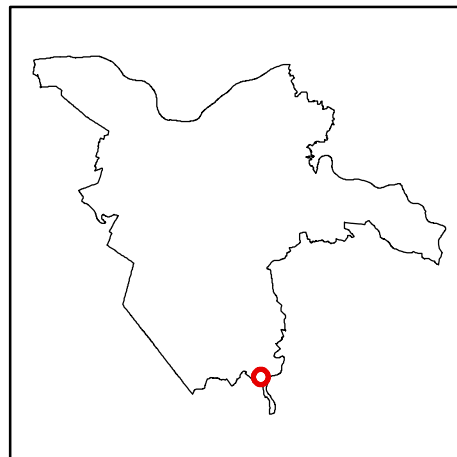
Cambio classifica: da "nessuna" a "storico-culturale e testimoniale"

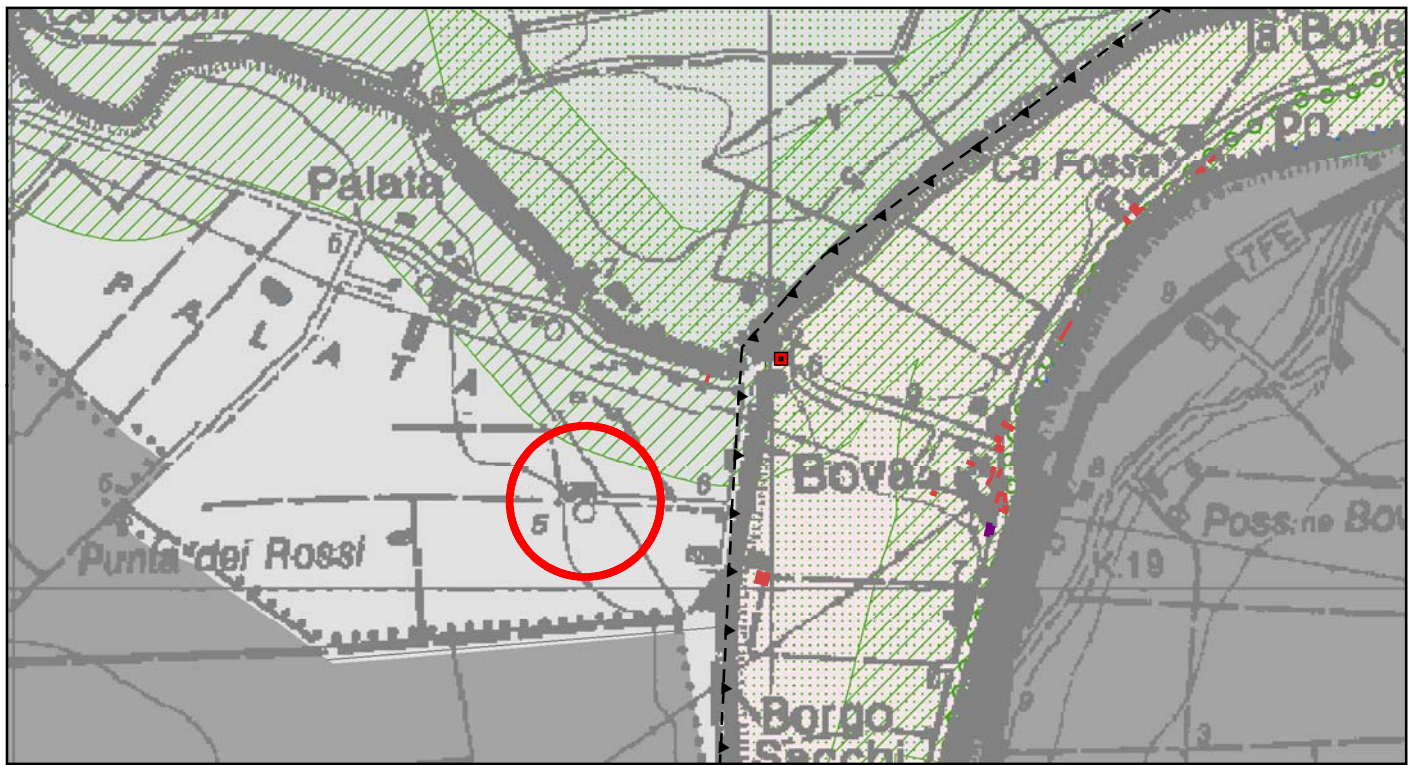
P.R.G. tav. n. 1/70: Adeguamento Funzionale

dati catastali: Foglio 372 Mappale 84

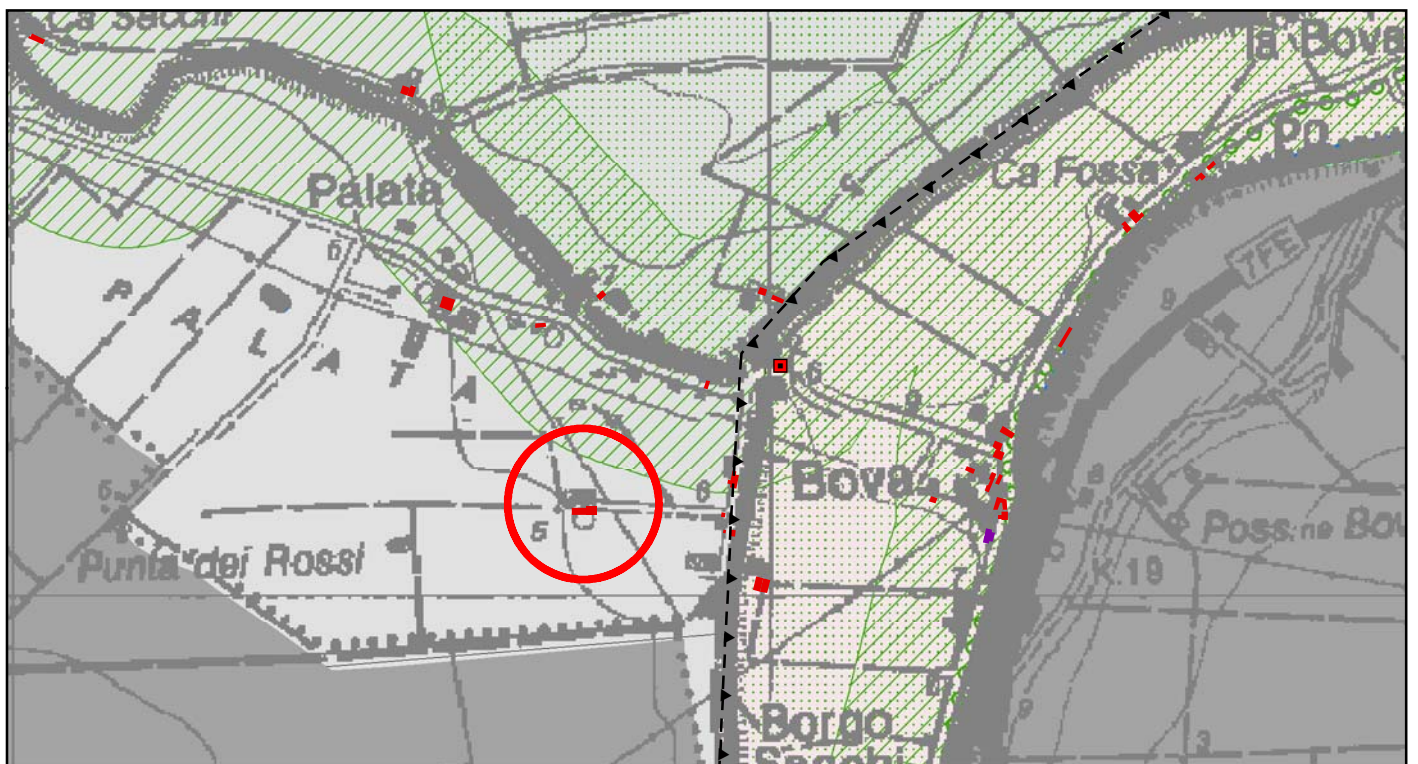
indirizzo: via della Zena,

note: vedere documentazione fotografica allegata





P.S.C. ADOTTATO: Stralcio Tav. 6.1.1 TUTELA STORICO CULTURALE E AMBIENTALE scala 1:10.000



P.S.C. OSSERVAZIONI: Stralcio Tav. 6.1.1 TUTELA STORICO CULTURALE E AMBIENTALE scala 1:10.000

Osservazione:

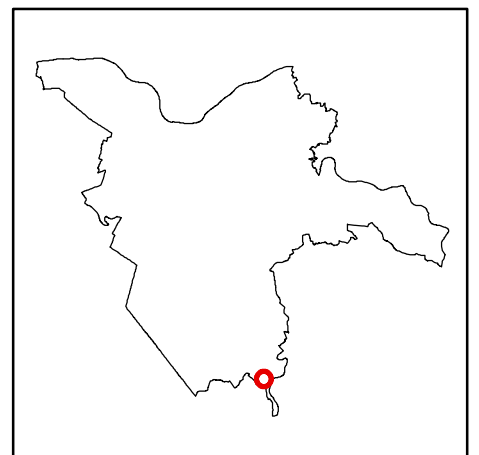
Cambio classifica: da "nessuna" a "storico-culturale e testimoniale"

P.R.G. tav. n. 1/70: Adeguamento Funzionale

dati catastali: Foglio 372 Mappale 84

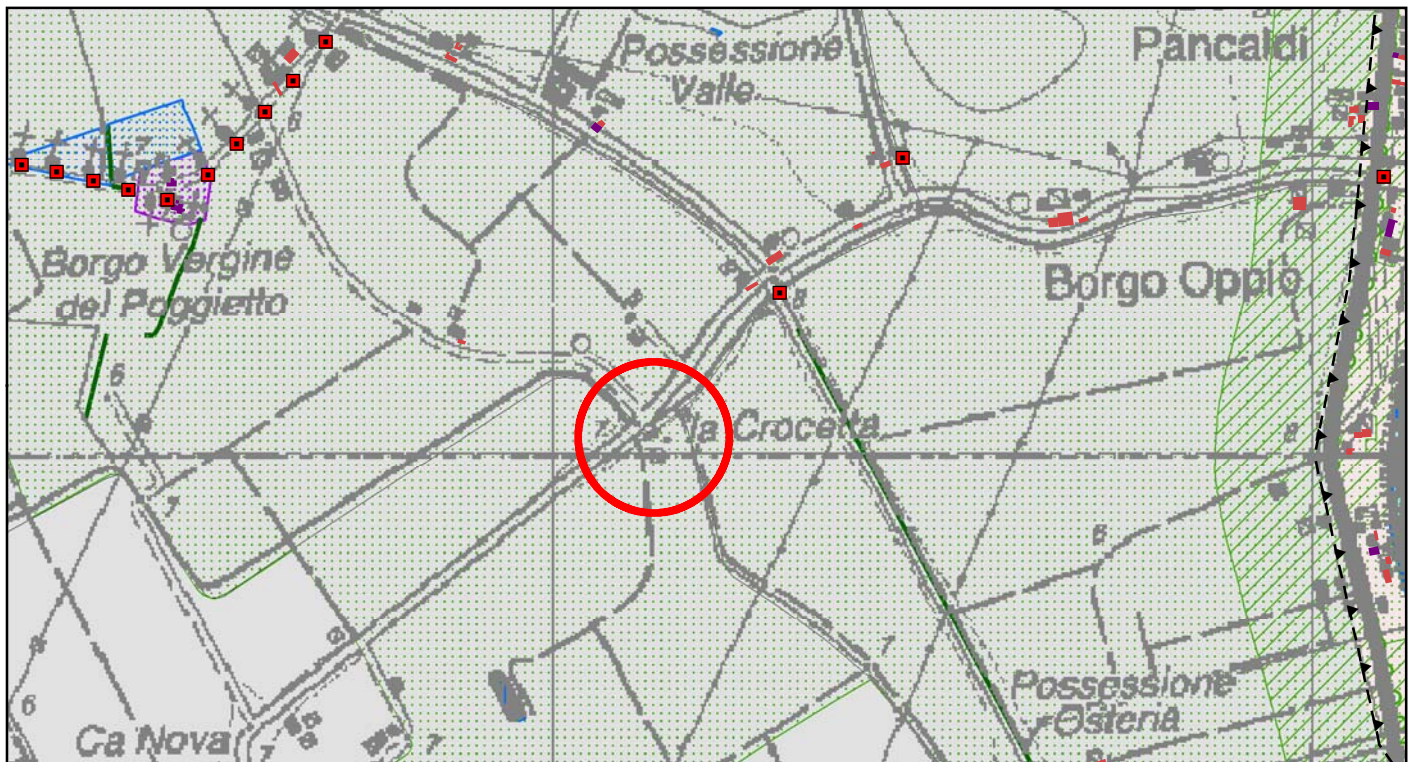
indirizzo: via della Zena, 23

note: vedere documentazione fotografica allegata

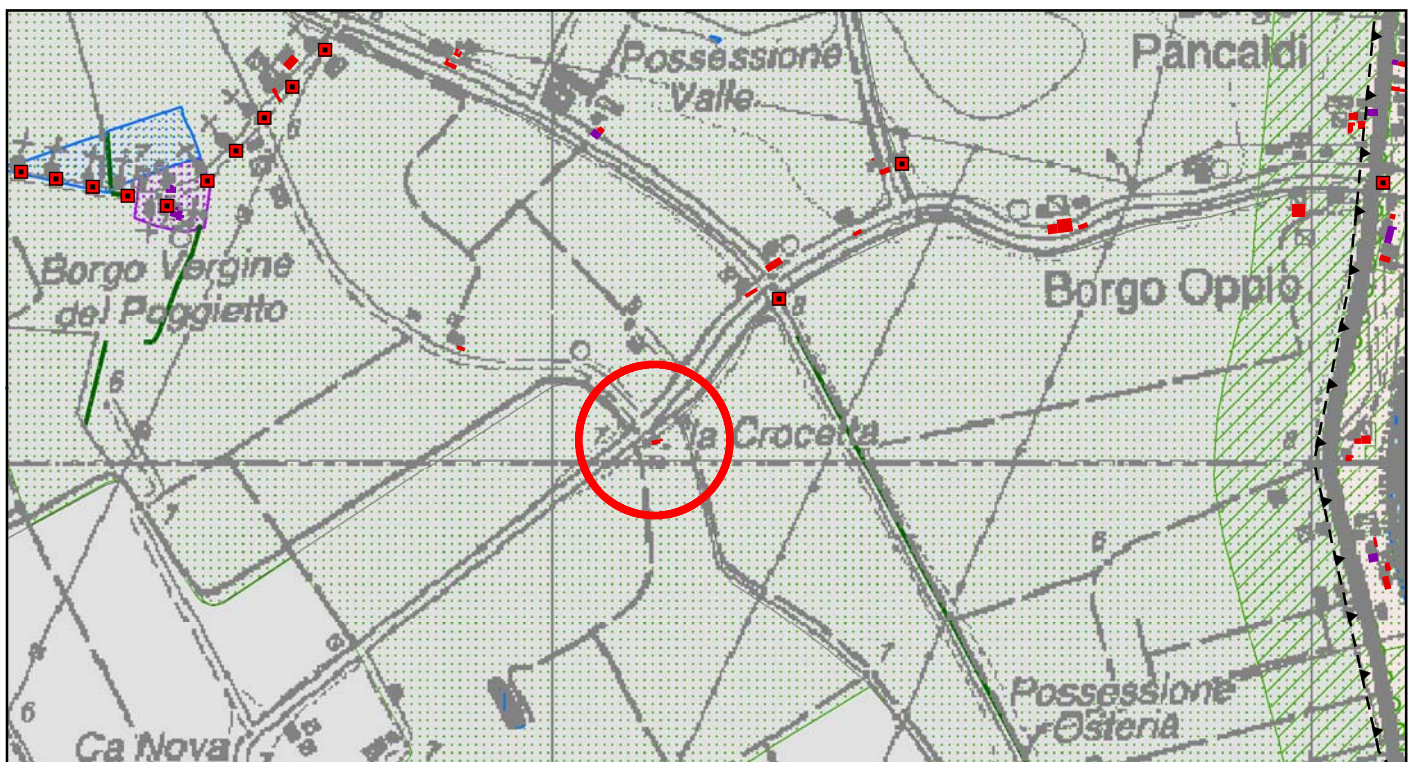




vista zenitale



P.S.C. ADOTTATO: Stralcio Tav. 6.1.1 TUTELA STORICO CULTURALE E AMBIENTALE scala 1:10.000



P.S.C. OSSERVAZIONI: Stralcio Tav. 6.1.1 TUTELA STORICO CULTURALE E AMBIENTALE scala 1:10.000

Osservazione:

Cambio classifica: da "nessuna" a "storico-culturale e testimoniale"

P.R.G.: tav. n. 1/55: Adeguamento Funzionale

dati catastali: Foglio 321 Mappale 3

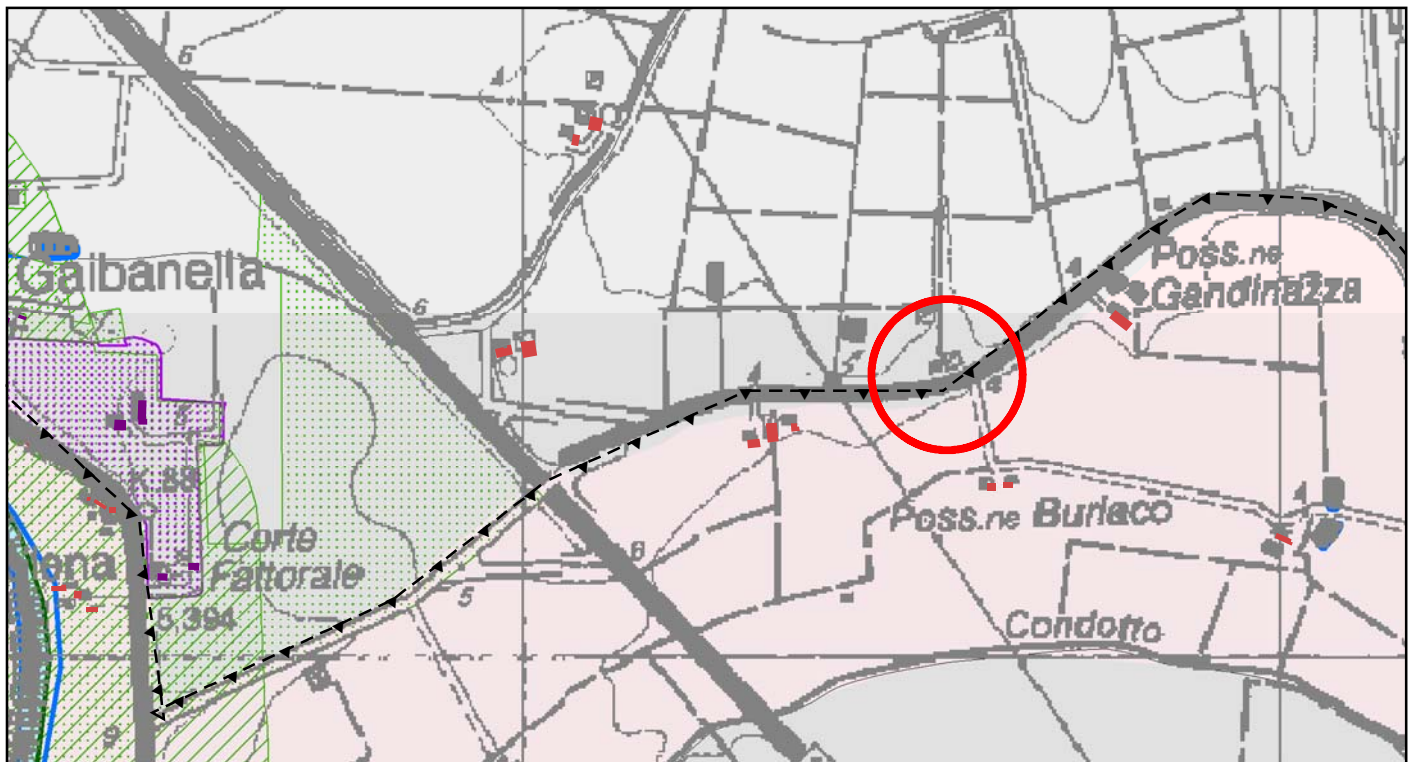
indirizzo: via Pandolfina, 13-15

note: vedere documentazione fotografica allegata

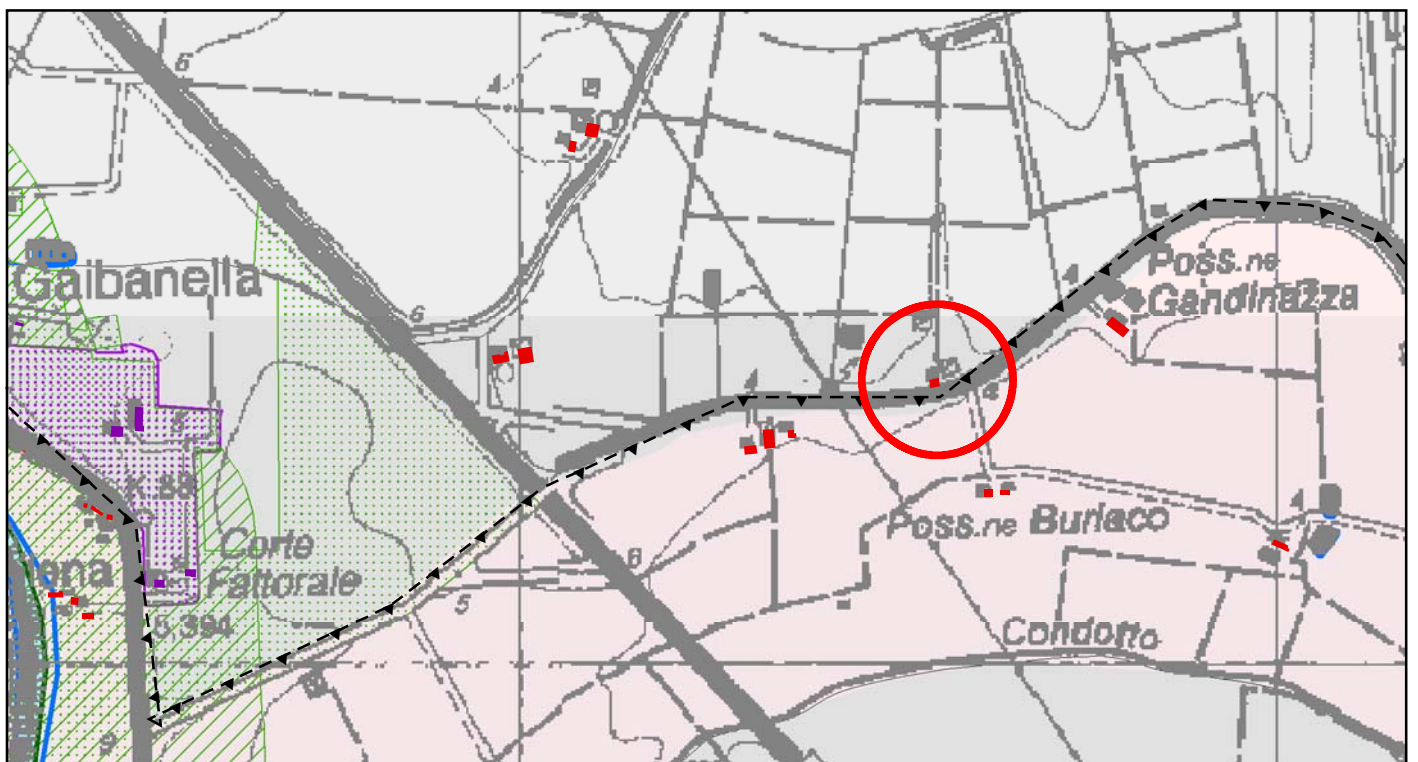




vista da sud-ovest



P.S.C. ADOTTATO: Stralcio Tav. 6.1.1 TUTELA STORICO CULTURALE E AMBIENTALE scala 1:10.000



P.S.C. OSSERVAZIONI: Stralcio Tav. 6.1.1 TUTELA STORICO CULTURALE E AMBIENTALE scala 1:10.000

Osservazione:

Cambio classifica: da "nessuna" a "storico-culturale e testimoniale"

P.R.G.: tav. n. 1/56: Risanamento tipo B

dati catastali: Foglio 311 Mappale 7

indirizzo: via San Domenico,

note: vedere documentazione fotografica allegata





vista da sud-est



vista da sud-est



P.S.C. ADOTTATO: Stralcio Tav. 6.1.1 TUTELA STORICO CULTURALE E AMBIENTALE scala 1:10.000



P.S.C. OSSERVAZIONI: Stralcio Tav. 6.1.1 TUTELA STORICO CULTURALE E AMBIENTALE scala 1:10.000

Osservazione:

Cambio classifica: da "nessuna" a "nessuna"

P.R.G.: tav. n. 1/56: Adeguamento Funzionale

dati catastali: Foglio 312 Mappale 30

indirizzo: via della ventura, 22

note: perso valore storico testimoniale
Vedere documentazione fotografica allegata





vista da nord



P.S.C. ADOTTATO: Stralcio Tav. 6.1.1 TUTELA STORICO CULTURALE E AMBIENTALE scala 1:10.000



P.S.C. OSSERVAZIONI: Stralcio Tav. 6.1.1 TUTELA STORICO CULTURALE E AMBIENTALE scala 1:10.000

Osservazione:

Cambio classifica: da "nessuna" a "storico-culturale e testimoniale"

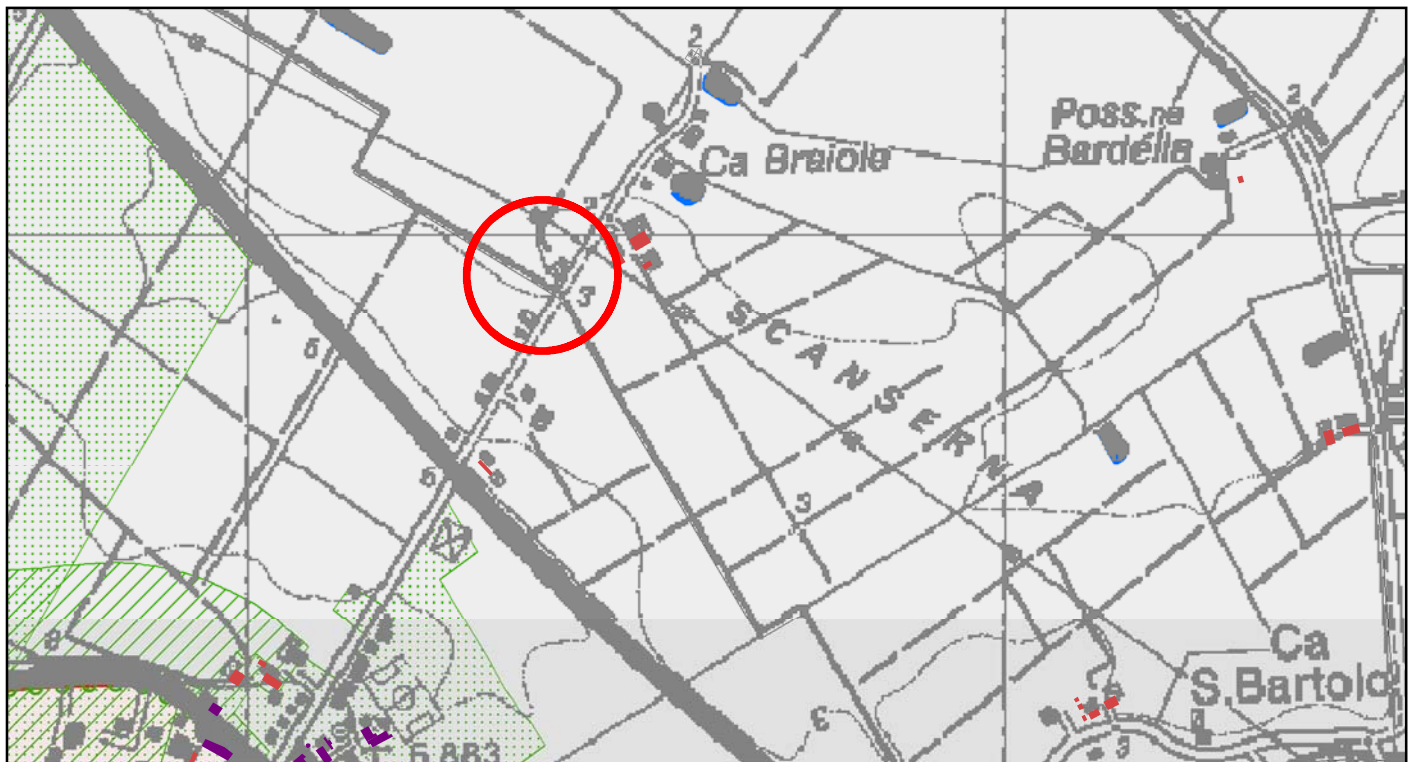
P.R.G.: tav. n. 1/61: Risanamento tipo B

dati catastali: Foglio 340 Mappale 20

indirizzo: via dei Prati, 17

note: vedere documentazione fotografica allegata





P.S.C. ADOTTATO: Stralcio Tav. 6.1.1 TUTELA STORICO CULTURALE E AMBIENTALE scala 1:10.000



P.S.C. OSSERVAZIONI: Stralcio Tav. 6.1.1 TUTELA STORICO CULTURALE E AMBIENTALE scala 1:10.000

Osservazione:

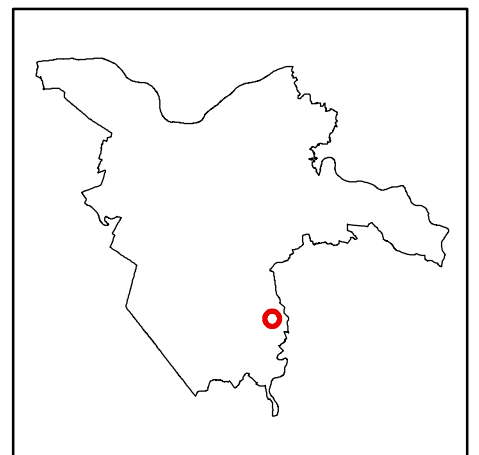
Cambio classifica: da "nessuna" a "nessuna"

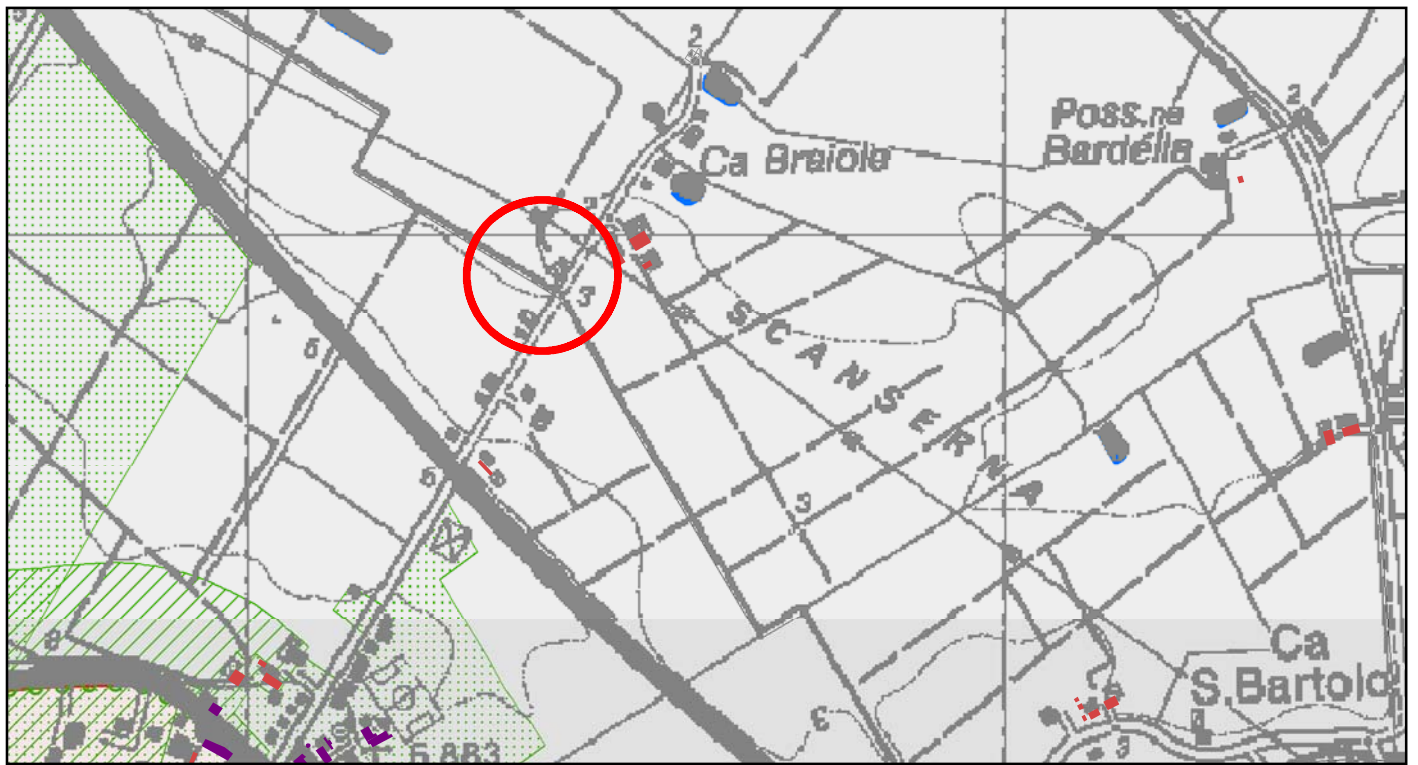
P.R.G.: tav. n. 1/61: Risanamento tipo B

dati catastali: Foglio 340 Mappale 20

indirizzo: via dei Prati,

note: perso valore storico-testimoniale.
Vedere documentazione fotografica allegata





P.S.C. ADOTTATO: Stralcio Tav. 6.1.1 TUTELA STORICO CULTURALE E AMBIENTALE scala 1:10.000



P.S.C. OSSERVAZIONI: Stralcio Tav. 6.1.1 TUTELA STORICO CULTURALE E AMBIENTALE scala 1:10.000

Osservazione:

Cambio classifica: da "nessuna" a "storico-culturale e testimoniale"

P.R.G.: tav. n. 1/61: Risanamento tipo B

dati catastali: Foglio 340 Mappale 20

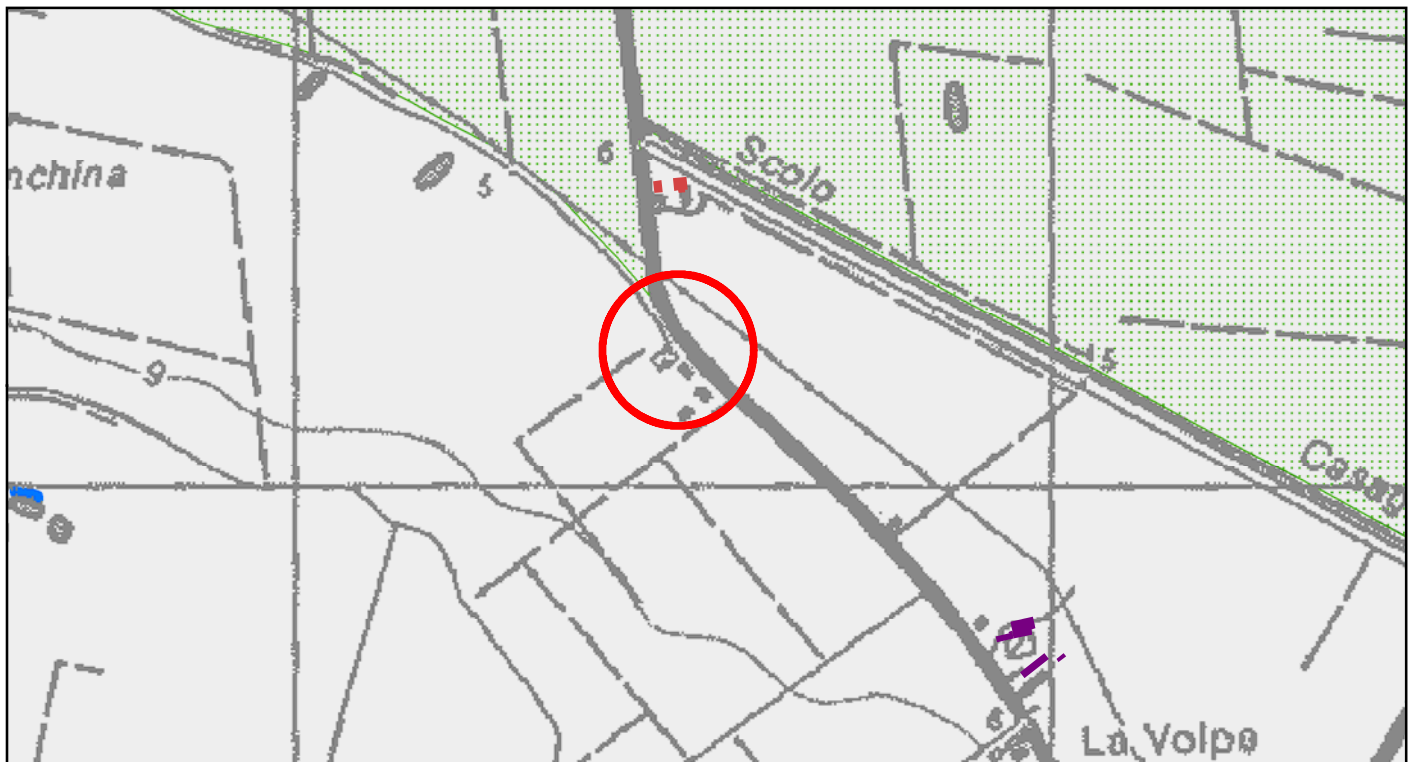
indirizzo: via dei Prati, 17a

note: vedere documentazione fotografica allegata

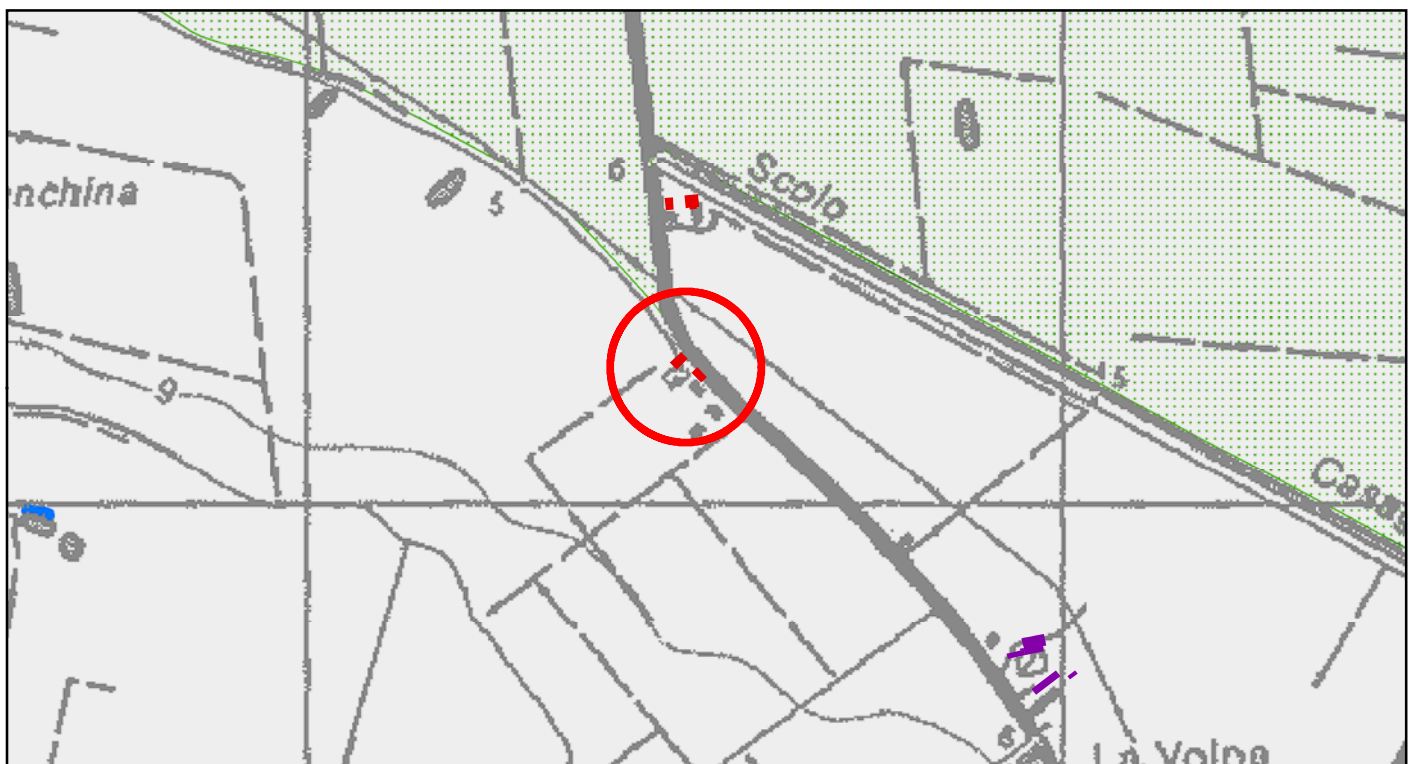




vista da sud-ovest



P.S.C. ADOTTATO: Stralcio Tav. 6.1.1 TUTELA STORICO CULTURALE E AMBIENTALE scala 1:10.000



P.S.C. OSSERVAZIONI: Stralcio Tav. 6.1.1 TUTELA STORICO CULTURALE E AMBIENTALE scala 1:10.000

Osservazione:

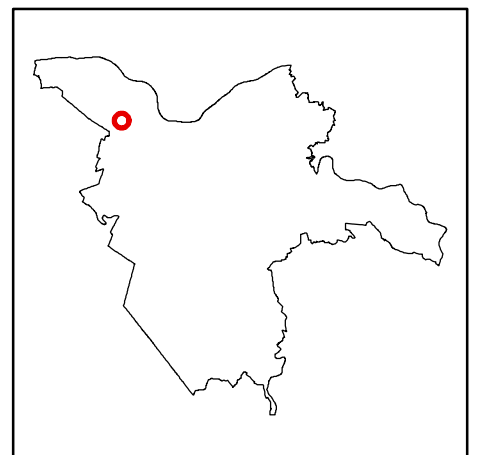
Cambio classifica: da "nessuna" a "storico-culturale e testimoniale"

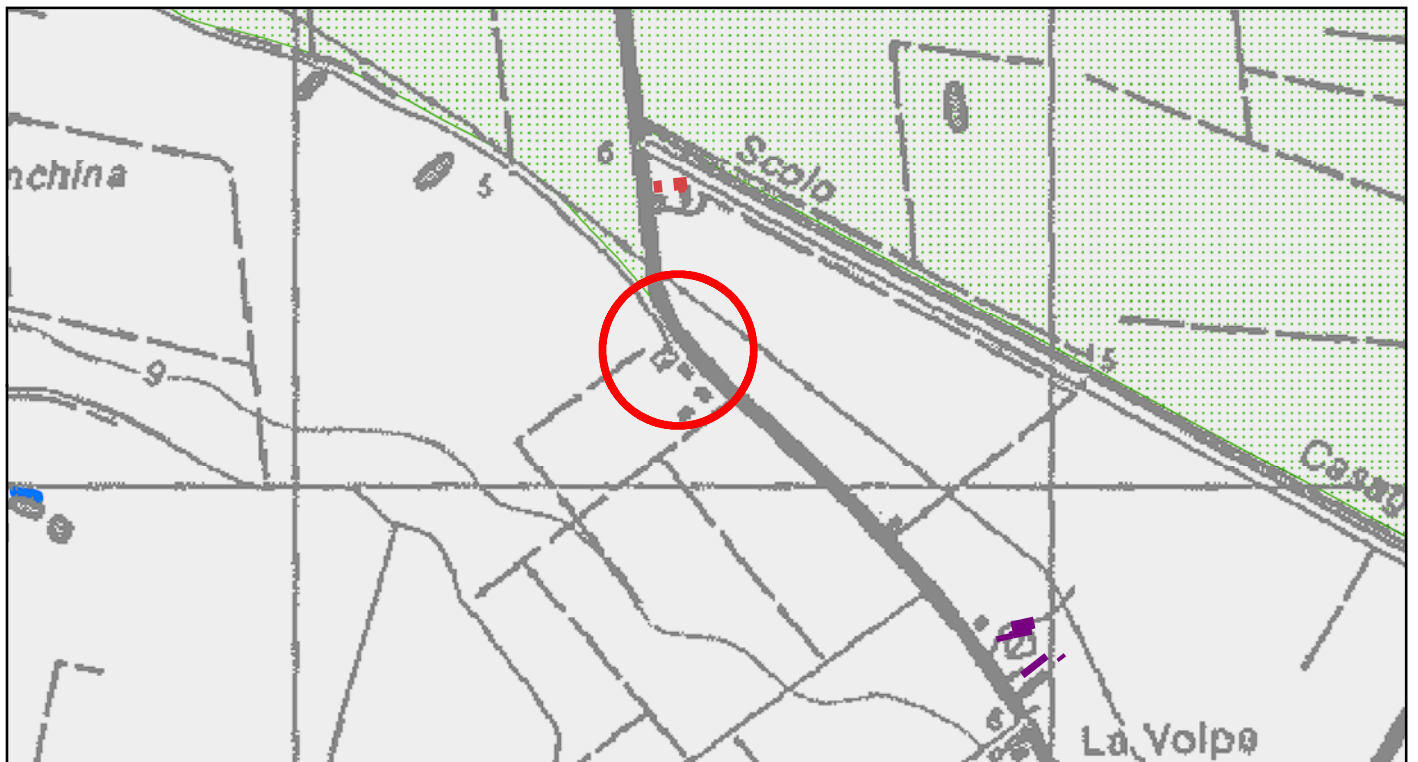
P.R.G.: tav. n. 1/13: Adeguamento Funzionale

dati catastali: Foglio 34 Mappale 104-105

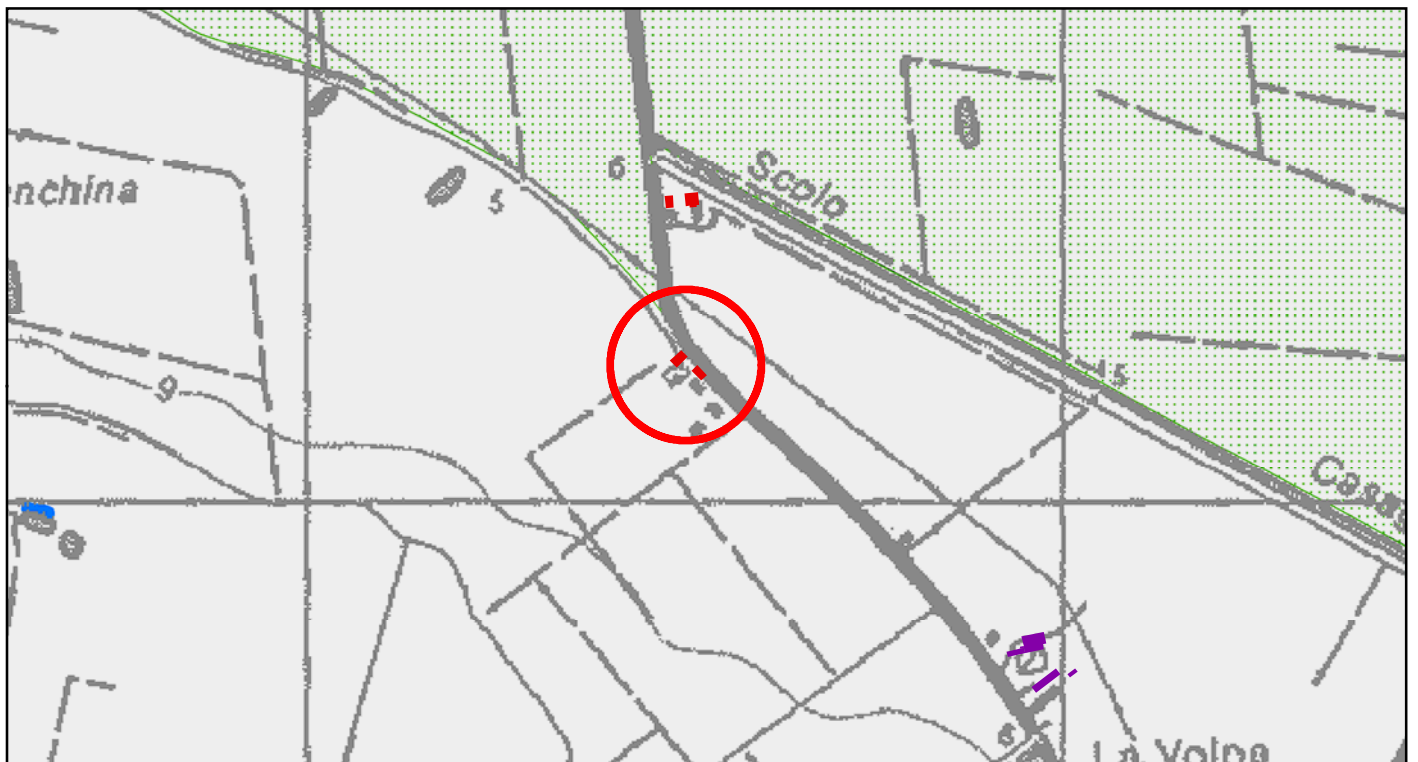
indirizzo: via Eridano

note: vedere documentazione fotografica allegata





P.S.C. ADOTTATO: Stralcio Tav. 6.1.1 TUTELA STORICO CULTURALE E AMBIENTALE scala 1:10.000



P.S.C. OSSERVAZIONI: Stralcio Tav. 6.1.1 TUTELA STORICO CULTURALE E AMBIENTALE scala 1:10.000

Osservazione:

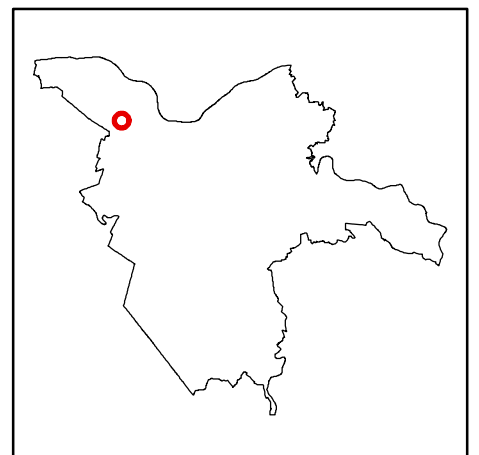
Cambio classifica: da "nessuna" a "storico-culturale e testimoniale"

P.R.G.: tav. n. 1/13: Adeguamento Funzionale

dati catastali: Foglio 34 Mappale 87-88

indirizzo: via Eridano, 81-81a

note: vedere documentazione fotografica allegata

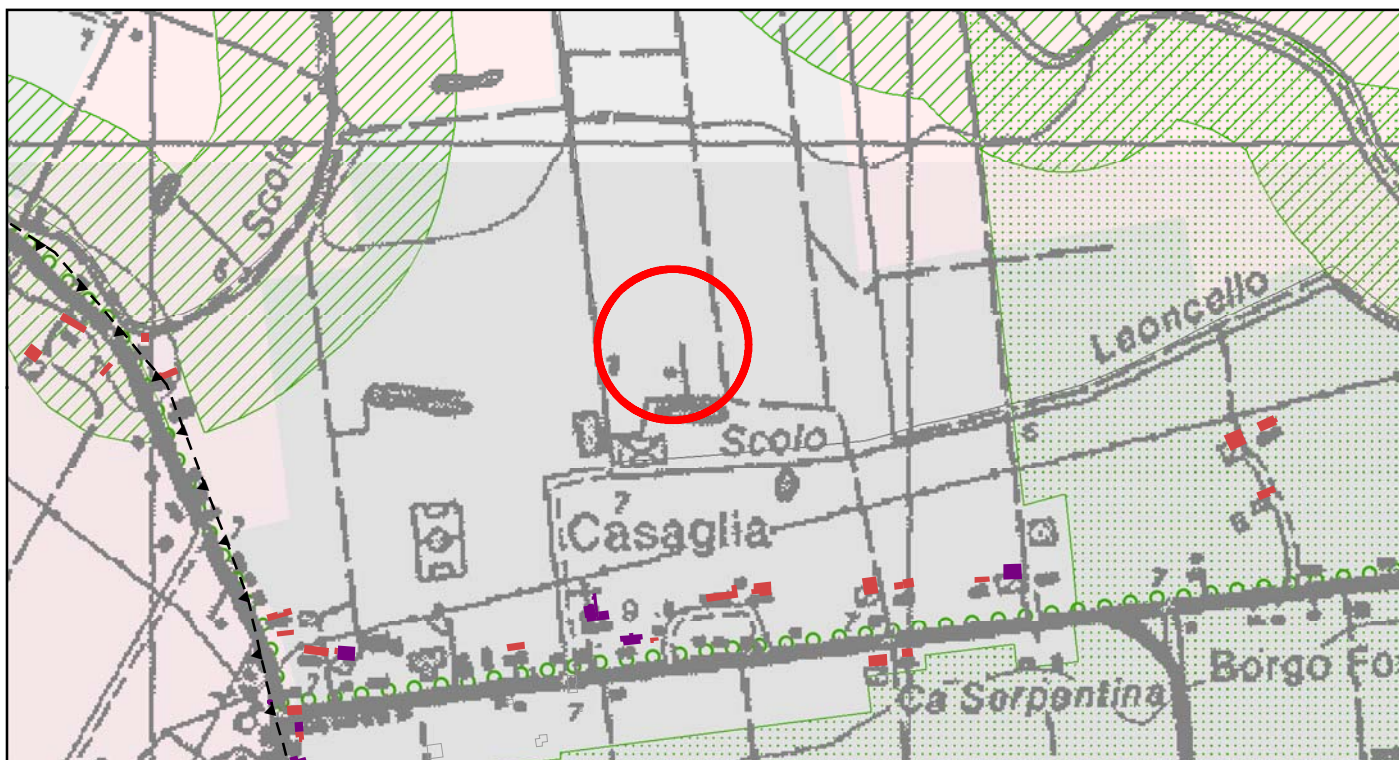




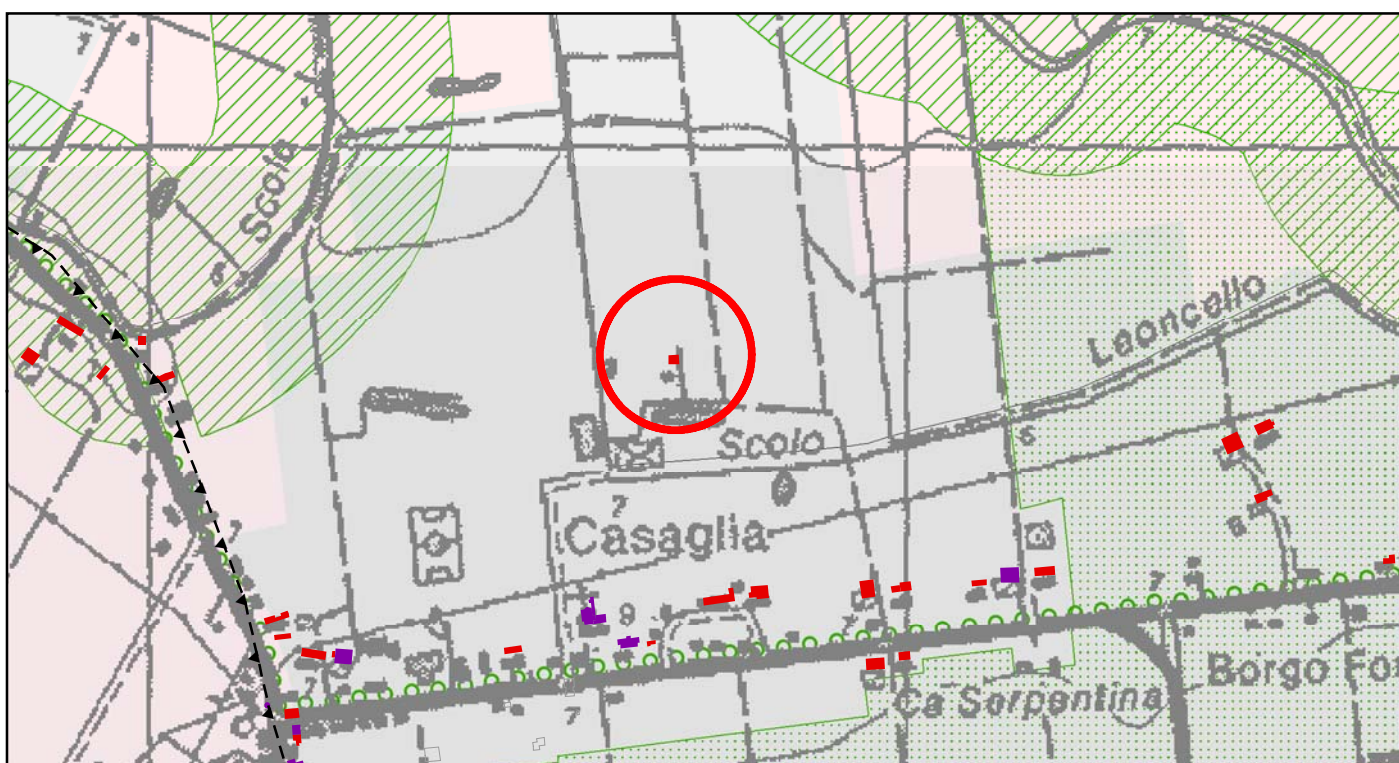
vista da est



vista da est



P.S.C. ADOTTATO: Stralcio Tav. 6.1.1 TUTELA STORICO CULTURALE E AMBIENTALE scala 1:10.000



P.S.C. OSSERVAZIONI: Stralcio Tav. 6.1.1 TUTELA STORICO CULTURALE E AMBIENTALE scala 1:10.000

Osservazione:

Cambio classifica: da "nessuna" a "storico-culturale e testimoniale"

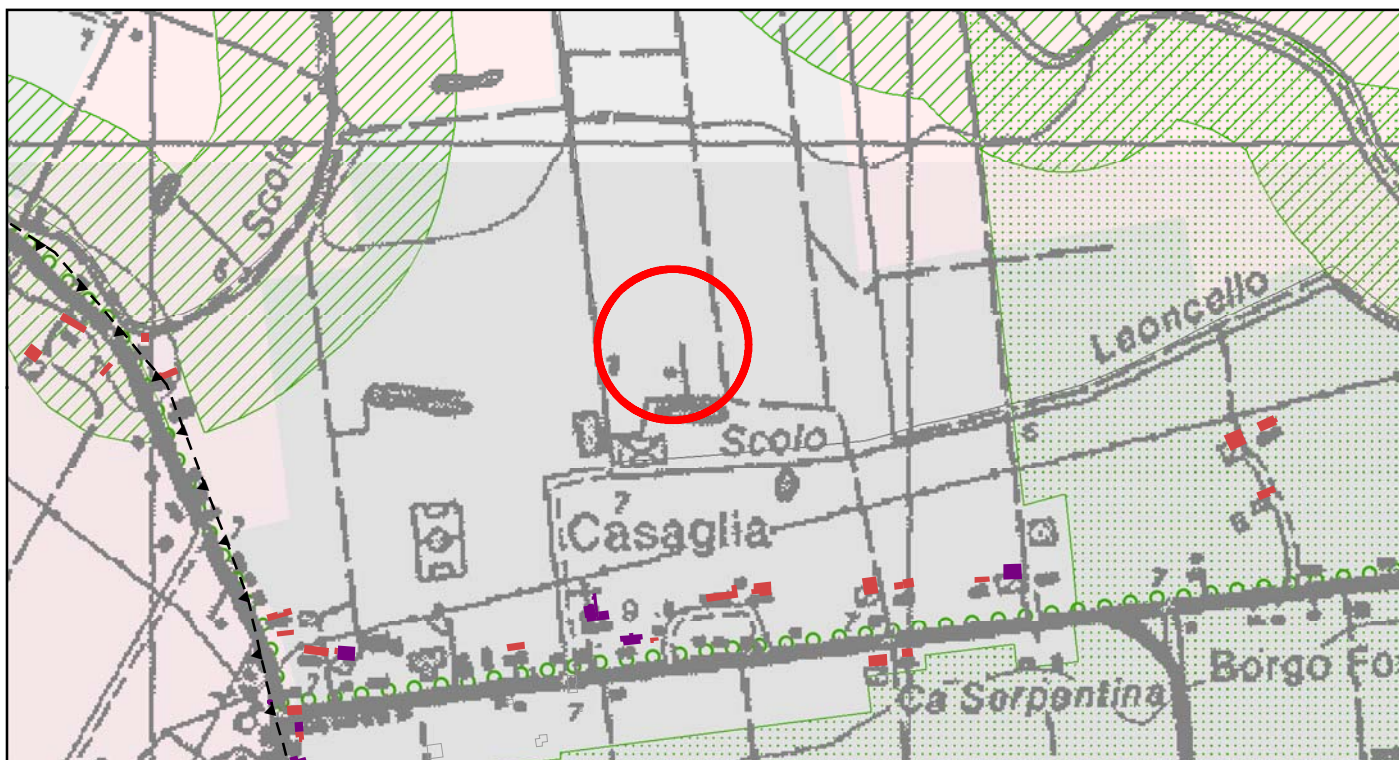
P.R.G.: tav. n. 1/7: Risanamento tipo B

dati catastali: Foglio 22 Mappale 17

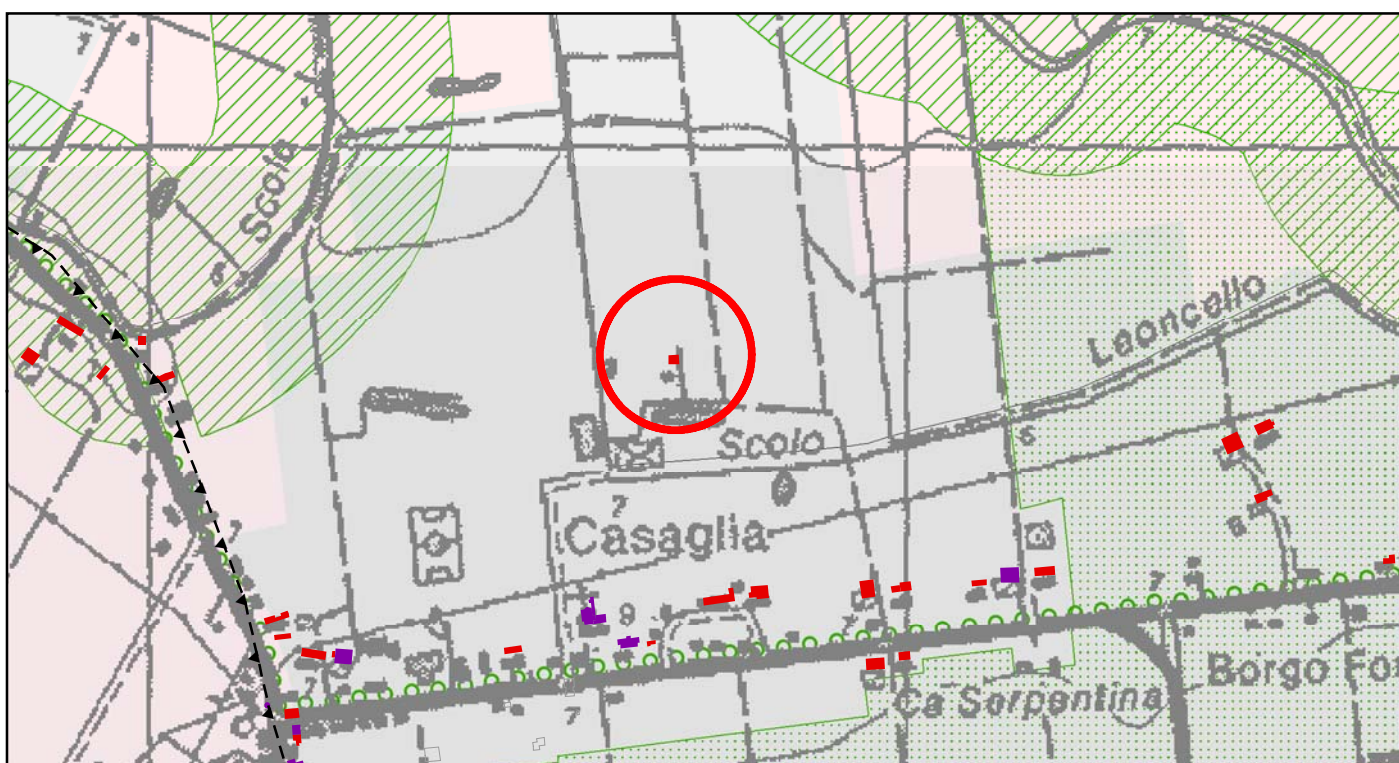
indirizzo: via del riposo, 38

note: vedere documentazione fotografica allegata





P.S.C. ADOTTATO: Stralcio Tav. 6.1.1 TUTELA STORICO CULTURALE E AMBIENTALE scala 1:10.000



P.S.C. OSSERVAZIONI: Stralcio Tav. 6.1.1 TUTELA STORICO CULTURALE E AMBIENTALE scala 1:10.000

Osservazione:

Cambio classifica: da "nessuna" a "nessuna"

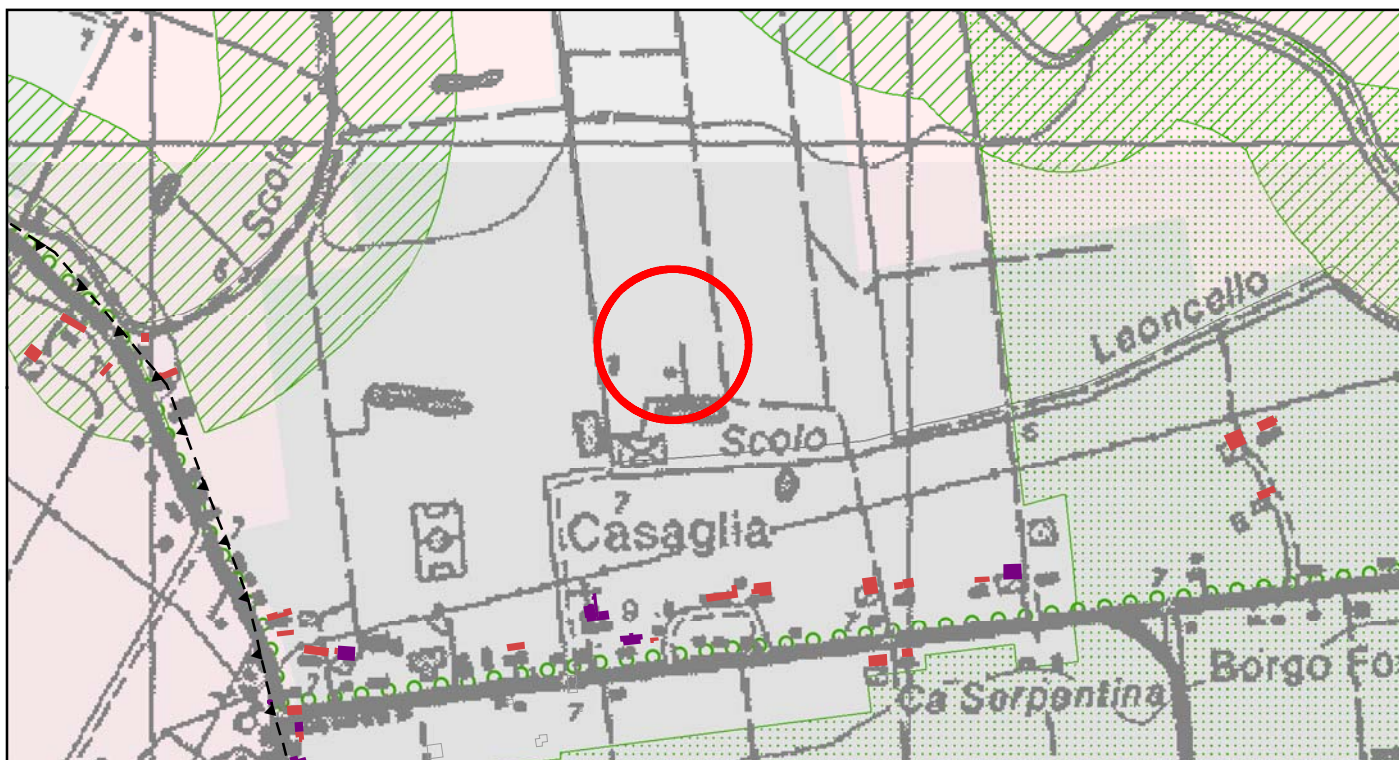
P.R.G.: tav. n. 1/7: Risanamento tipo B

dati catastali: Foglio 22 Mappale 404

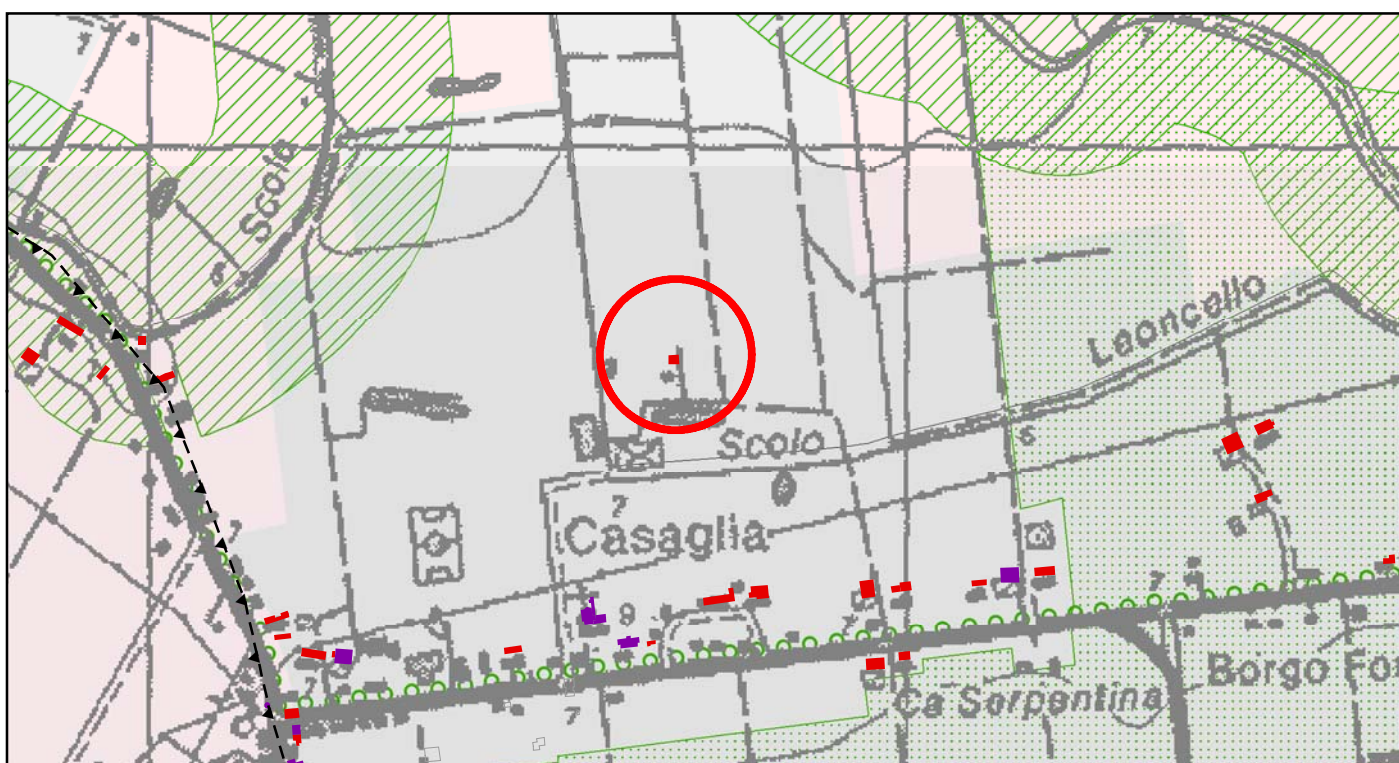
indirizzo: via del riposo, 36

note: vedere documentazione fotografica allegata





P.S.C. ADOTTATO: Stralcio Tav. 6.1.1 TUTELA STORICO CULTURALE E AMBIENTALE scala 1:10.000



P.S.C. OSSERVAZIONI: Stralcio Tav. 6.1.1 TUTELA STORICO CULTURALE E AMBIENTALE scala 1:10.000

Osservazione:

Cambio classifica: da "nessuna" a "nessuna"

P.R.G.: tav. n. 1/7: Risanamento tipo B

dati catastali: Foglio 22 Mappale 403

indirizzo: via del riposo

note: vedere documentazione fotografica allegata





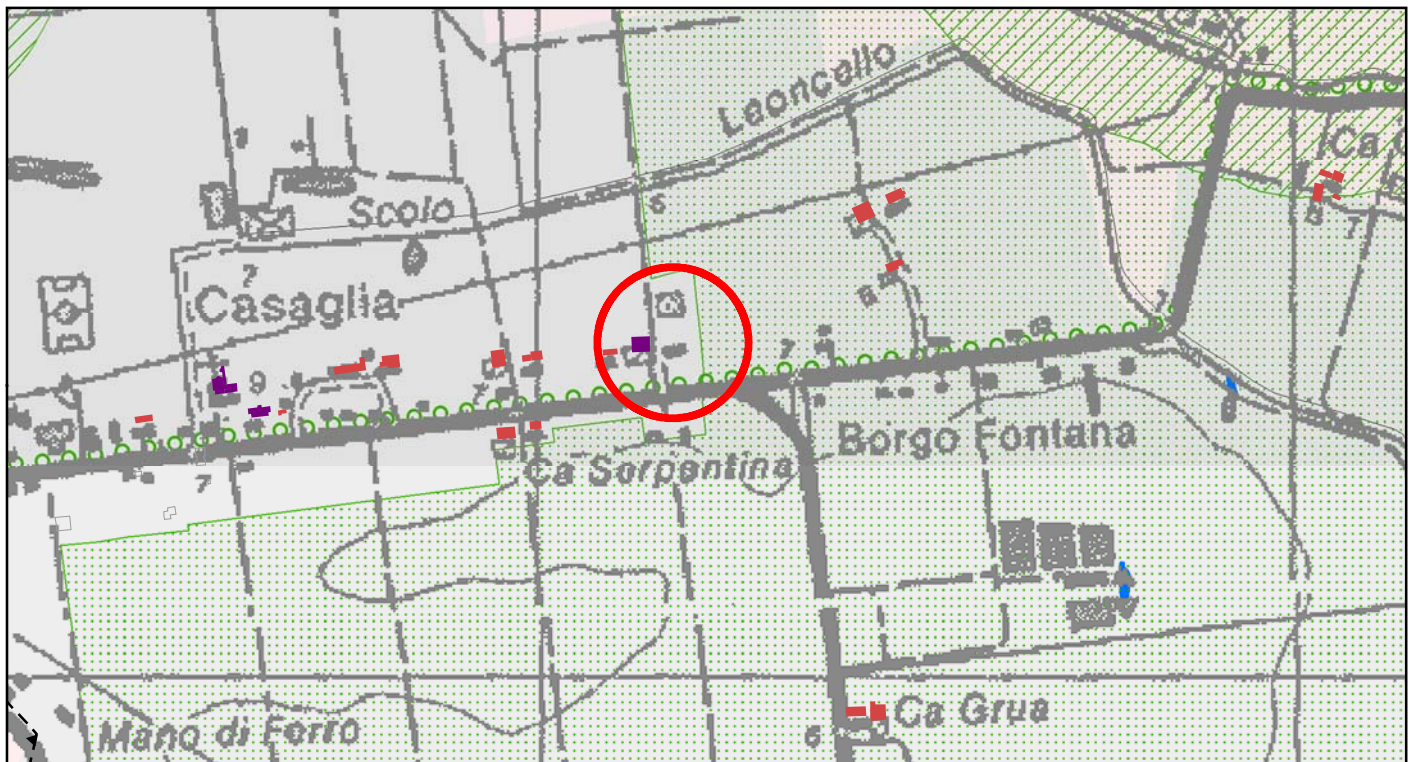
vista da sud-est



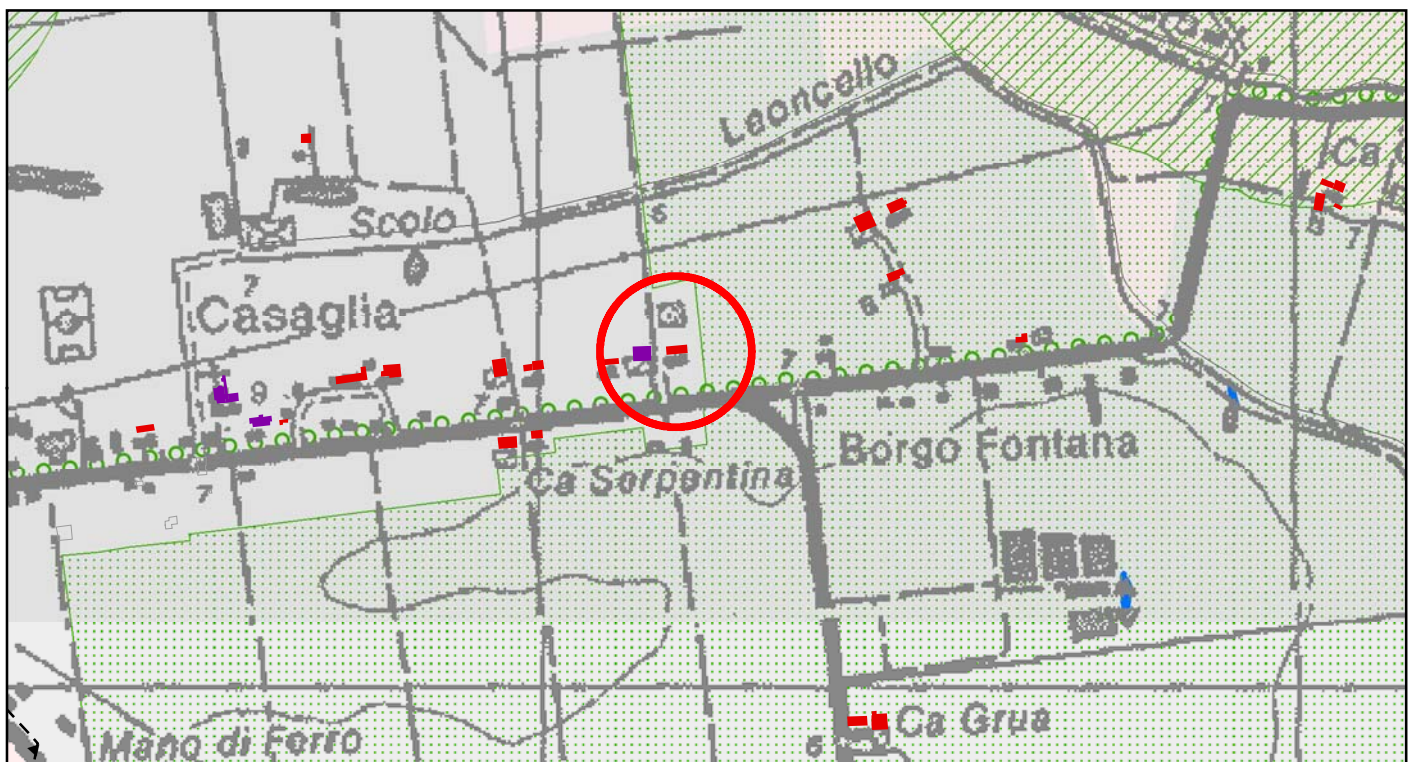
vista da sud-ovest



vista da sud-ovest



P.S.C. ADOTTATO: Stralcio Tav. 6.1.1 TUTELA STORICO CULTURALE E AMBIENTALE scala 1:10.000



P.S.C. OSSERVAZIONI: Stralcio Tav. 6.1.1 TUTELA STORICO CULTURALE E AMBIENTALE scala 1:10.000

Osservazione:

Cambio classifica: da "nessuna" a "storico-culturale e testimoniale"

P.R.G.: tav. n. 1/7: Risanamento tipo B

dati catastali: Foglio 23 Mappale 101

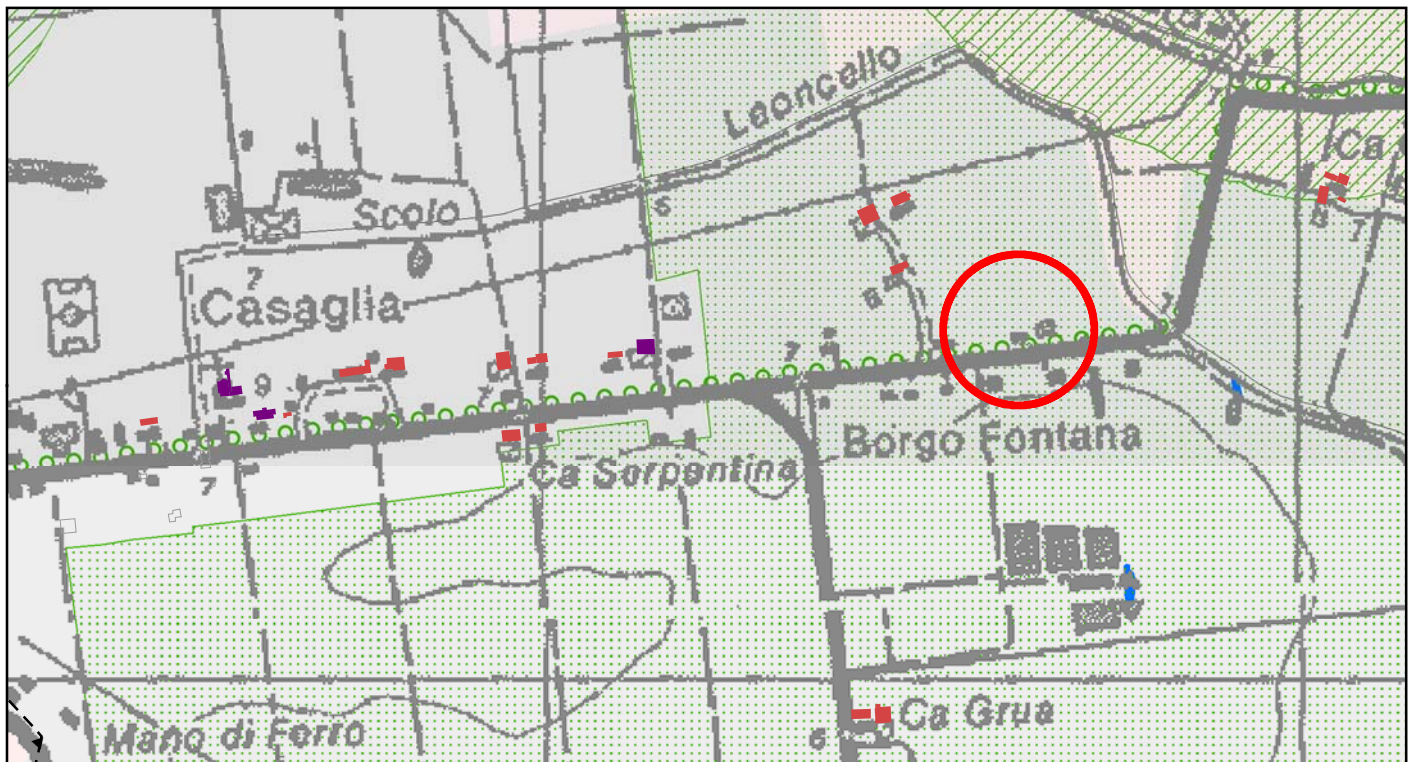
indirizzo: via Ranuzzi, 237

note: Vedere documentazione fotografica allegata

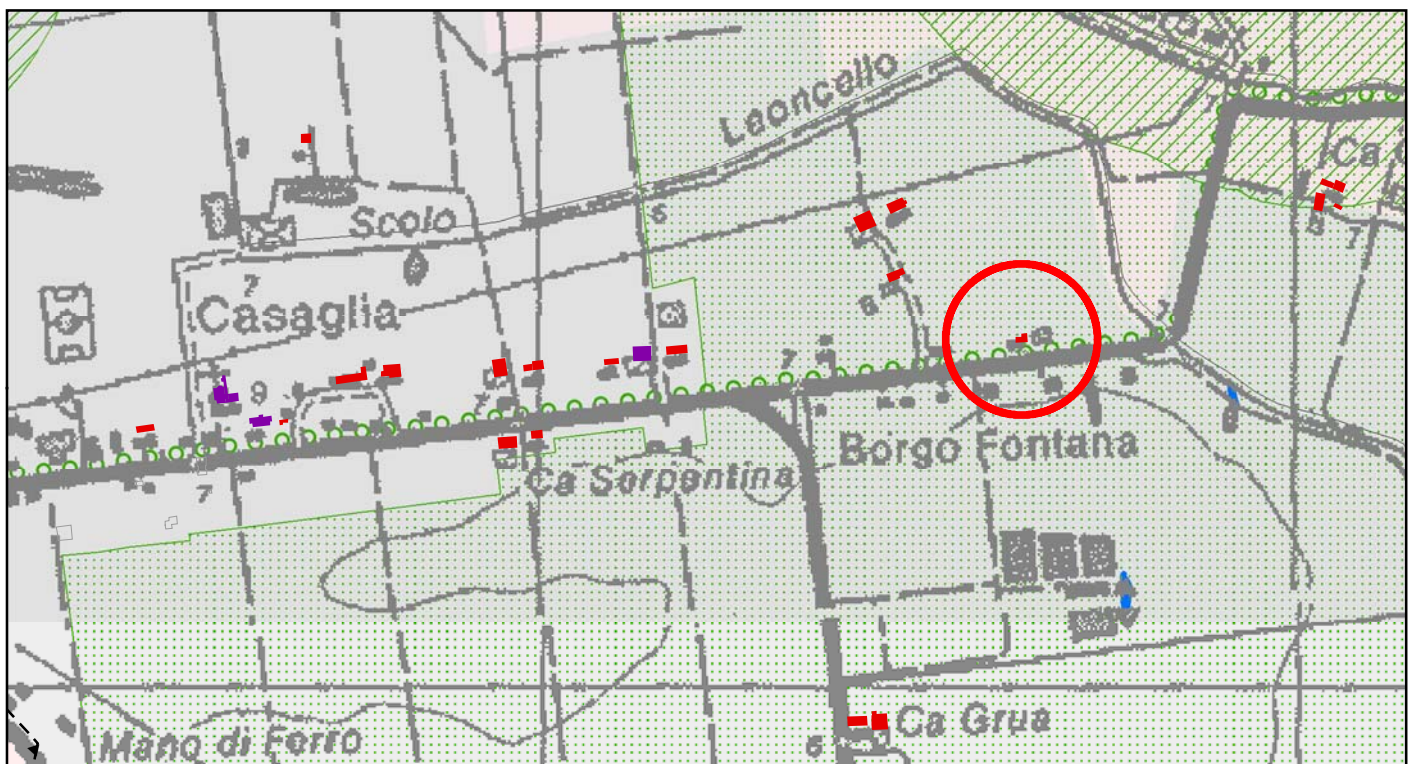




vista da sud-est



P.S.C. ADOTTATO: Stralcio Tav. 6.1.1 TUTELA STORICO CULTURALE E AMBIENTALE scala 1:10.000



P.S.C. OSSERVAZIONI: Stralcio Tav. 6.1.1 TUTELA STORICO CULTURALE E AMBIENTALE scala 1:10.000

Osservazione:

Cambio classifica: da "nessuna" a "storico-culturale e testimoniale"

P.R.G.: tav. n. 1/7: Adeguamento Funzionale

dati catastali: Foglio 23 Mappale 10

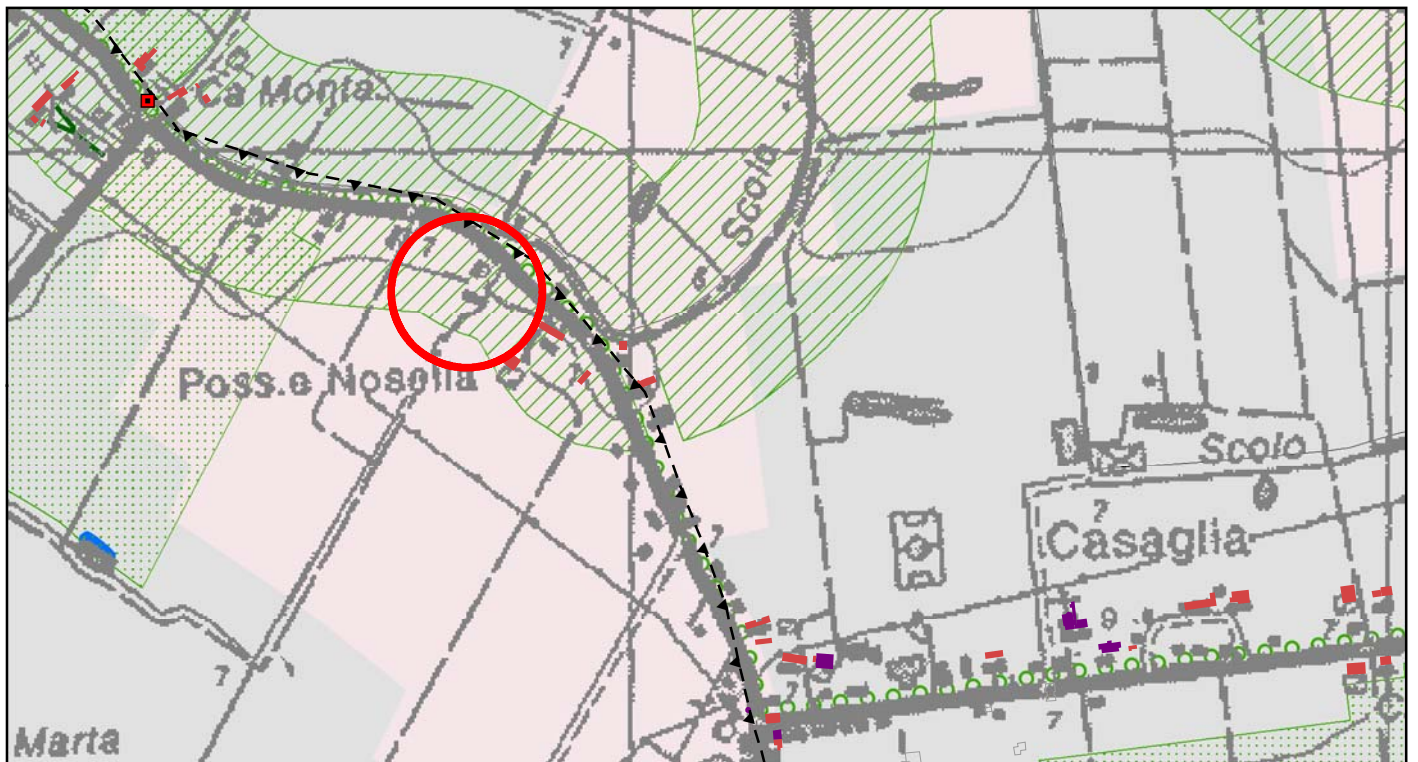
indirizzo: via Ranuzzi, 275

note: Vedere documentazione fotografica allegata

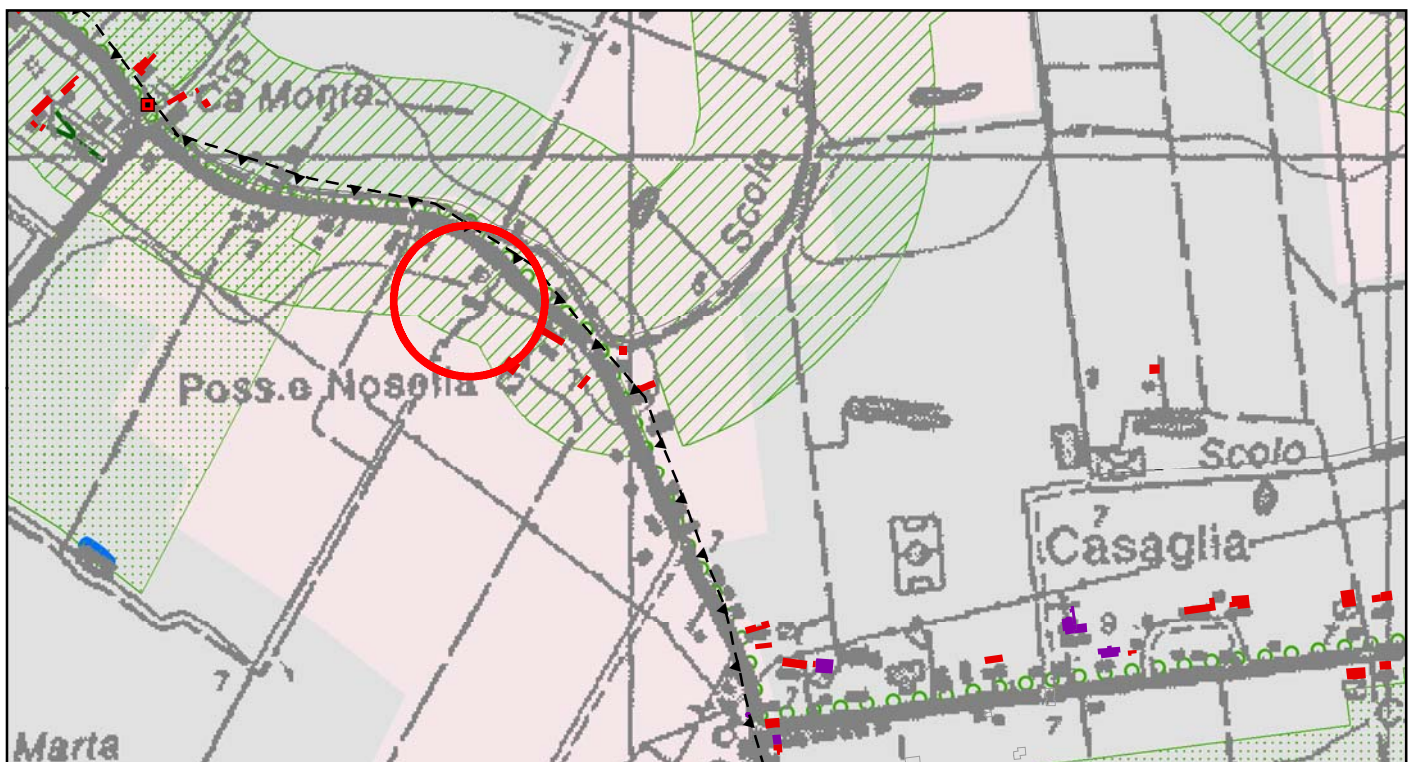




vista da sud



P.S.C. ADOTTATO: Stralcio Tav. 6.1.1 TUTELA STORICO CULTURALE E AMBIENTALE scala 1:10.000



P.S.C. OSSERVAZIONI: Stralcio Tav. 6.1.1 TUTELA STORICO CULTURALE E AMBIENTALE scala 1:10.000

Osservazione:

Cambio classifica: da "nessuna" a "nessuna"

P.R.G.: tav. n. 1/6: Adeguamento funzionale

dati catastali: Foglio 27 Mappale 43

indirizzo: via Beccari, 97

note: demolito .Vedere documentazione fotografica allegata

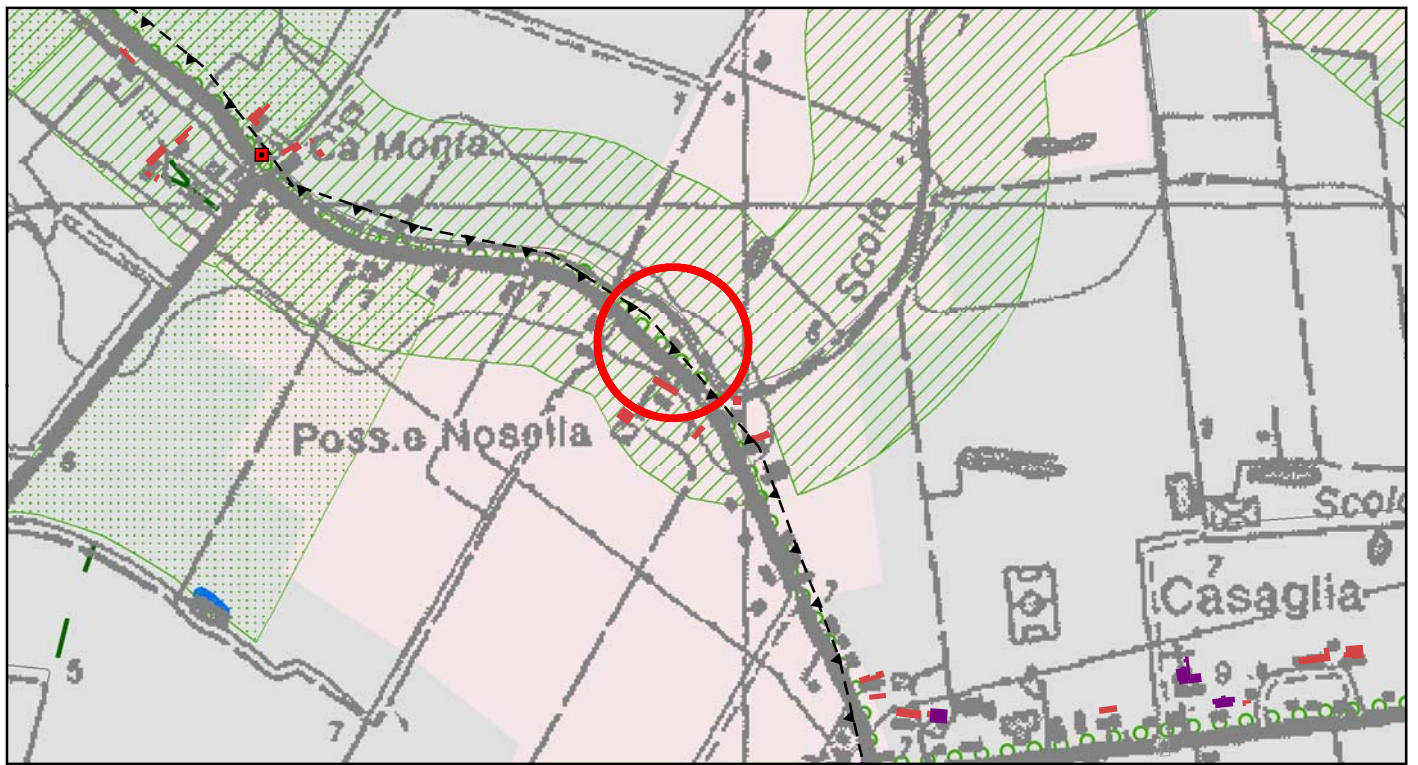




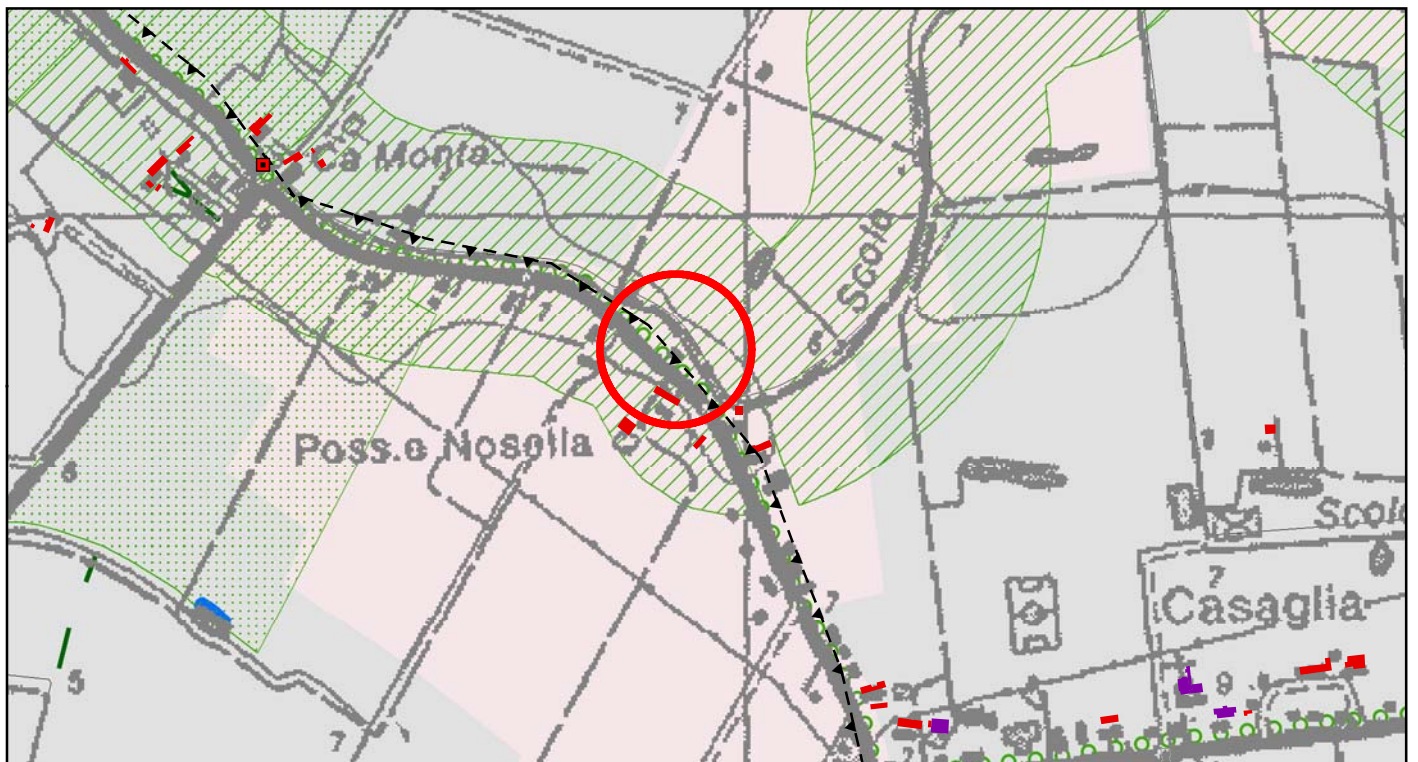
vista da est



vista da est



P.S.C. ADOTTATO: Stralcio Tav. 6.1.1 TUTELA STORICO CULTURALE E AMBIENTALE scala 1:10.000



P.S.C. OSSERVAZIONI: Stralcio Tav. 6.1.1 TUTELA STORICO CULTURALE E AMBIENTALE scala 1:10.000

Osservazione:

Cambio classifica: da "nessuna" a "nessuna"

P.R.G.: tav. n. 1/6: Adeguamento Funzionale

dati catastali: Foglio 22 Mappale 7

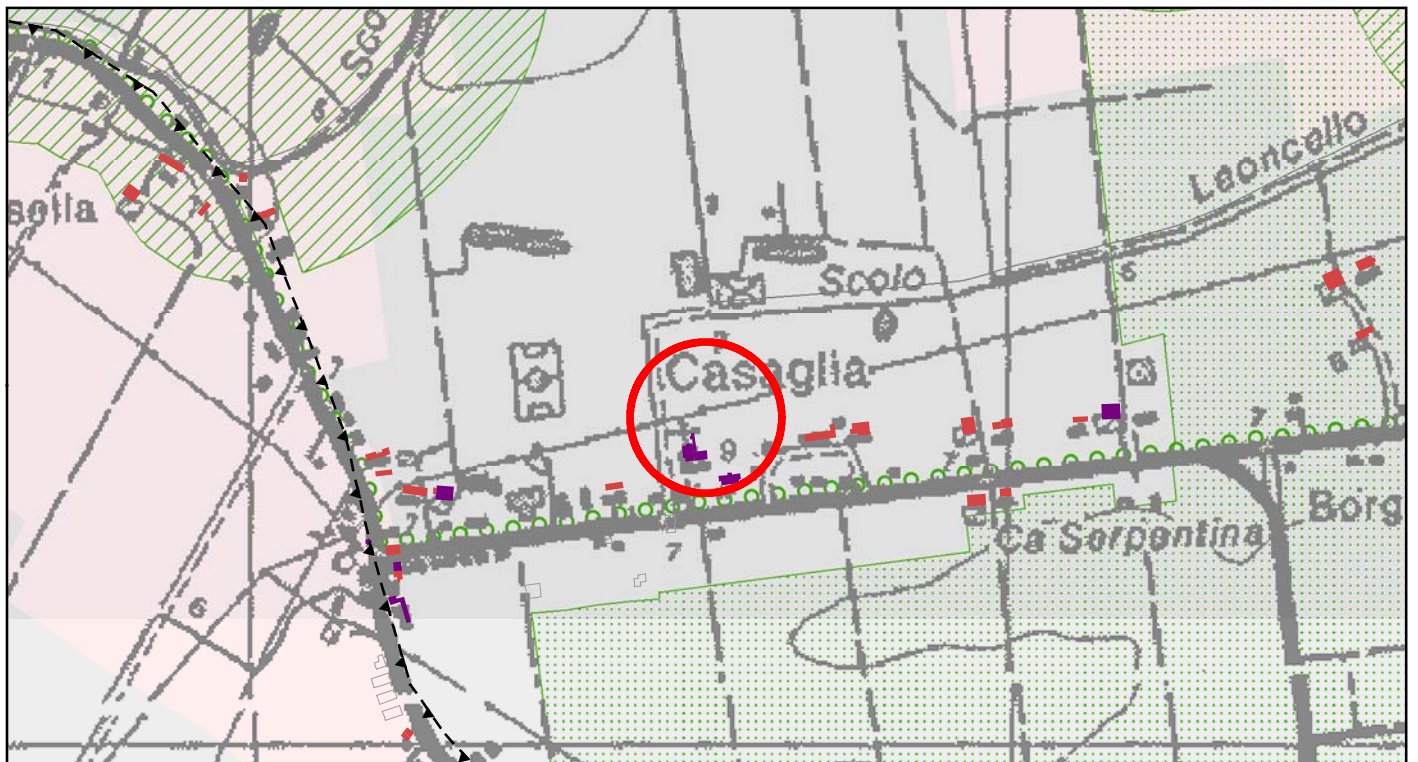
indirizzo: via Beccari, 132-134

note: perso valore storico-testimoniale.
Vedere documentazione fotografica allegata

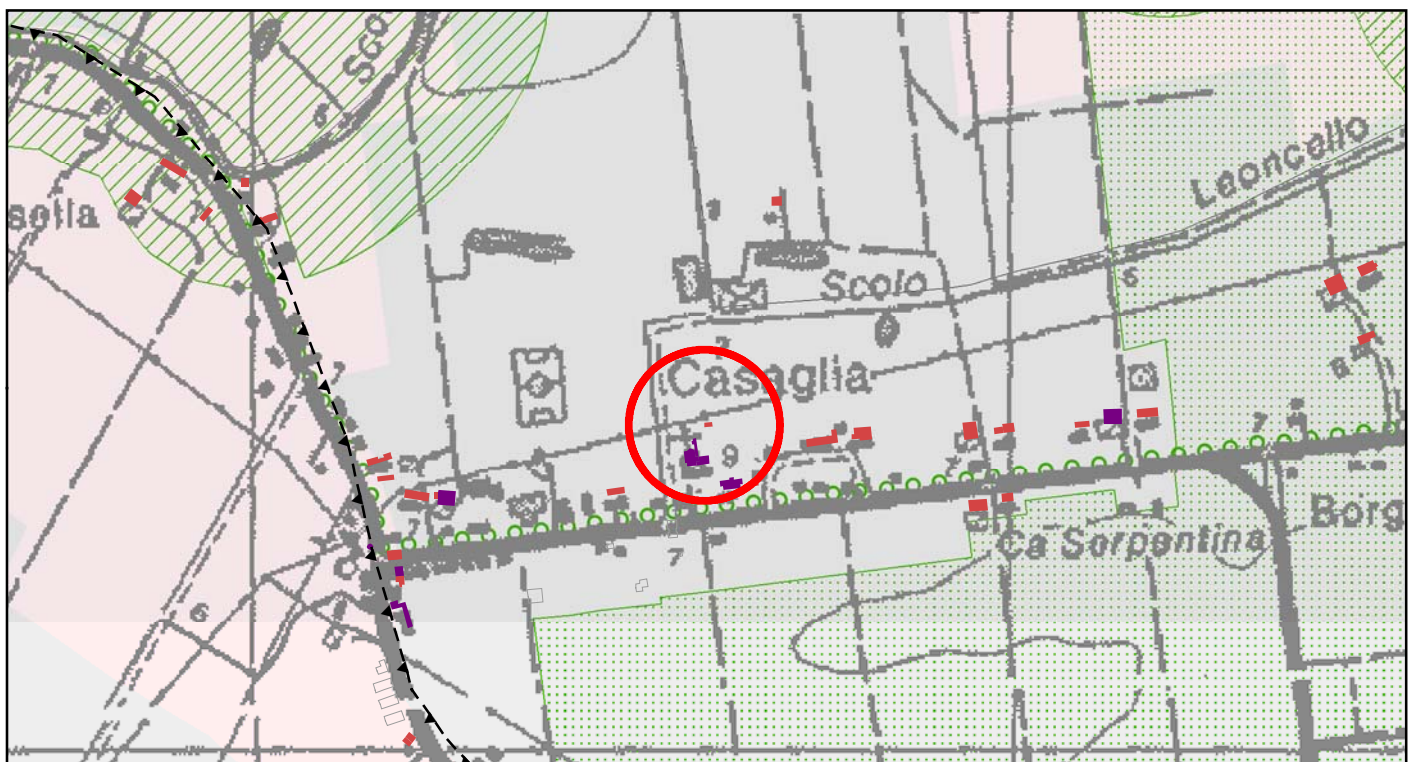




vista da ovest



P.S.C. ADOTTATO: Stralcio Tav. 6.1.1 TUTELA STORICO CULTURALE E AMBIENTALE scala 1:10.000



P.S.C. OSSERVAZIONI: Stralcio Tav. 6.1.1 TUTELA STORICO CULTURALE E AMBIENTALE scala 1:10.000

Osservazione:

Cambio classifica: da "nessuna" a "storico-culturale e testimoniale"

P.R.G.: tav. n. 1/6: Adeguamento Funzionale

dati catastali: Foglio 22 Mappale 43

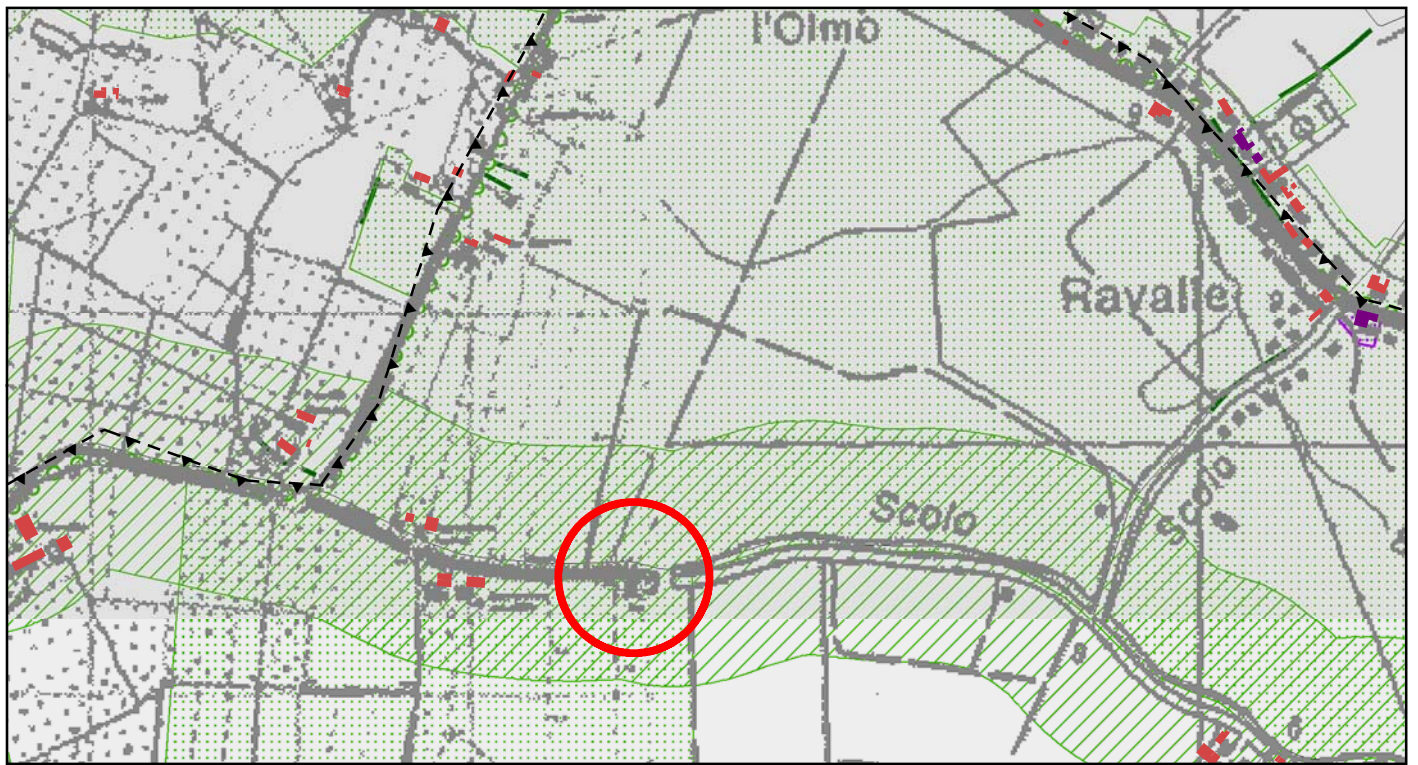
indirizzo: via del riposo, 24-26

note: vedere documentazione fotografica allegata

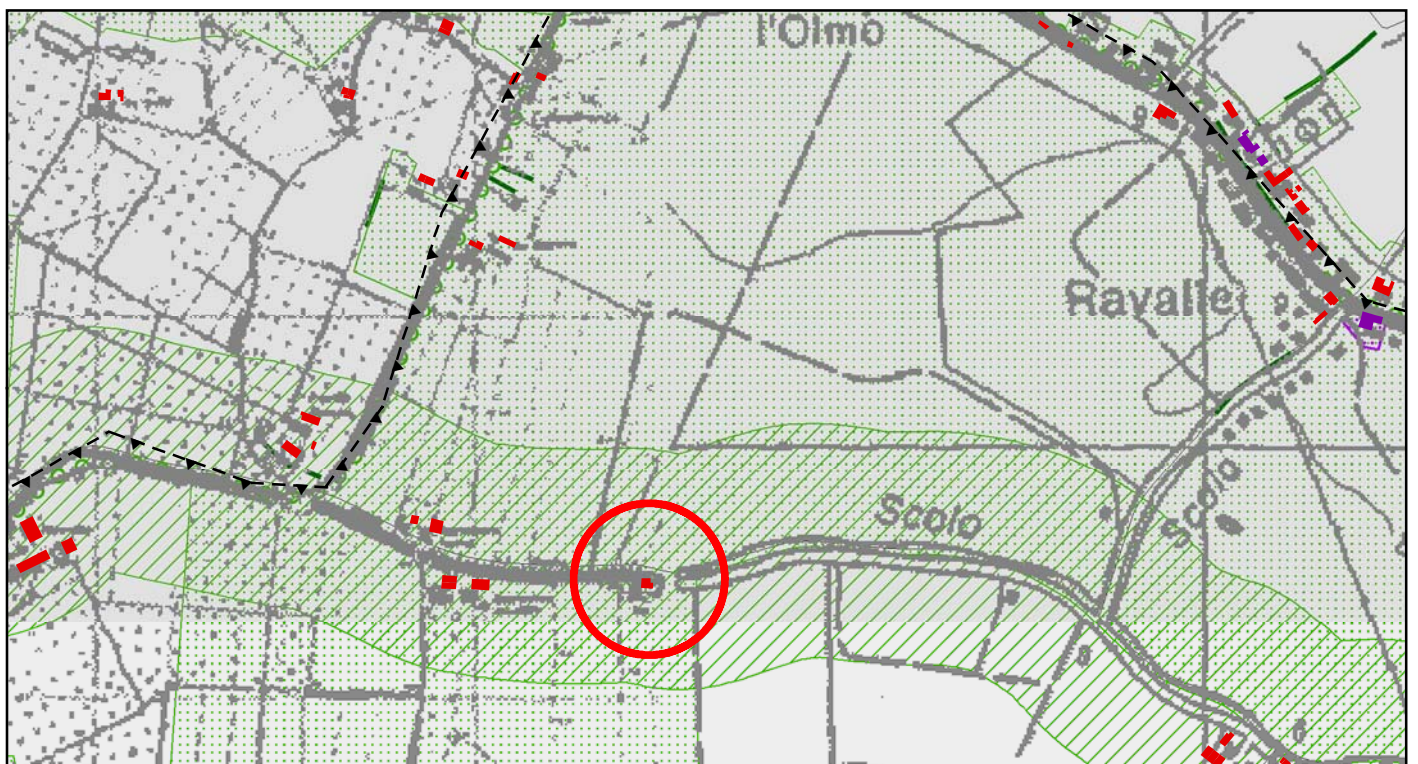




vista da nord



P.S.C. ADOTTATO: Stralcio Tav. 6.1.1 TUTELA STORICO CULTURALE E AMBIENTALE scala 1:10.000



P.S.C. OSSERVAZIONI: Stralcio Tav. 6.1.1 TUTELA STORICO CULTURALE E AMBIENTALE scala 1:10.000

Osservazione:

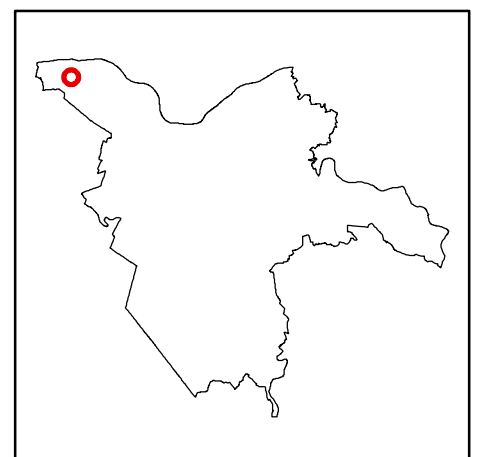
Cambio classifica: da "nessuna" a "storico-culturale e testimoniale"

P.R.G.: tav. n. 1/1: Risanamento tipo B

dati catastali: Foglio 11 Mappale 5

indirizzo: via Malanca, 18

note: vedere documentazione fotografica allegata





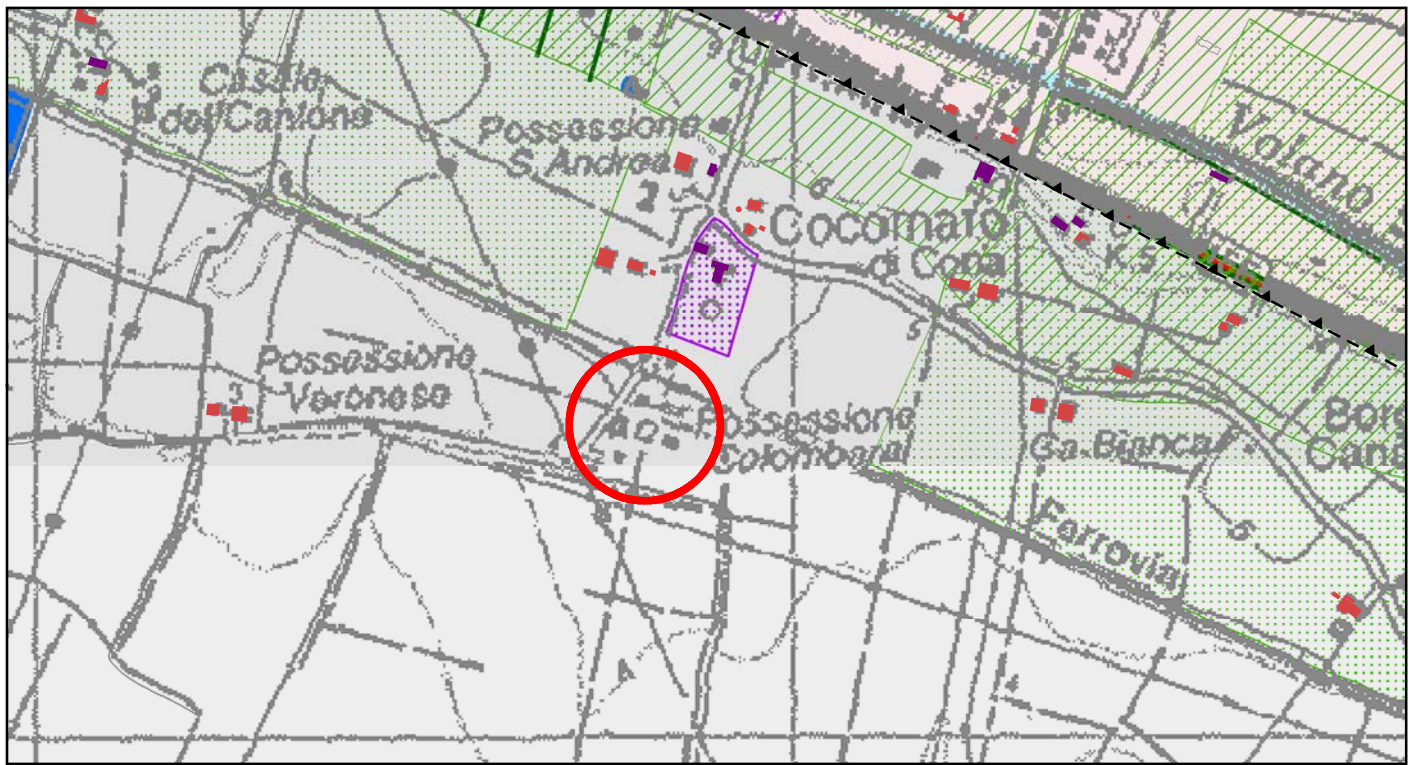
vista da est



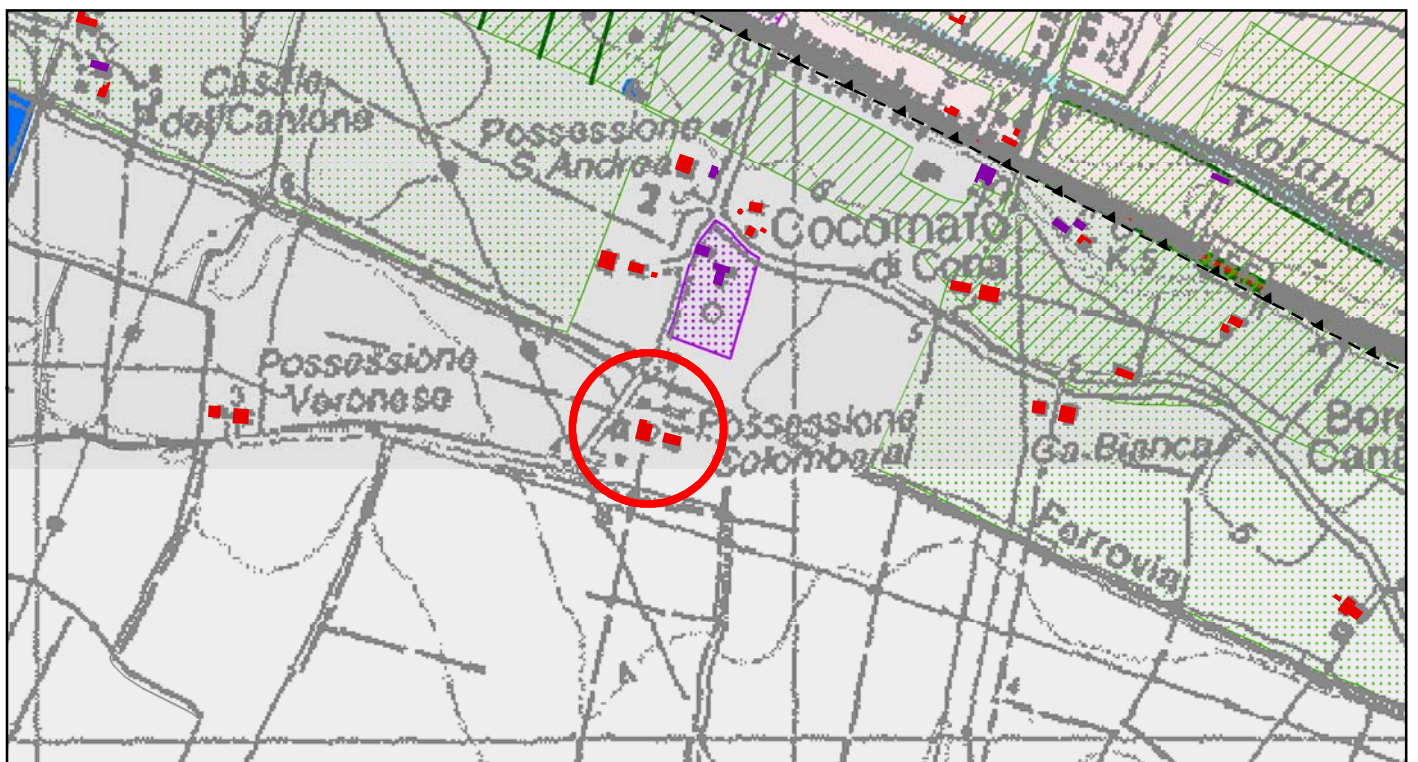
vista da est



vista da ovest



P.S.C. ADOTTATO: Stralcio Tav. 6.1.1 TUTELA STORICO CULTURALE E AMBIENTALE scala 1:10.000



P.S.C. OSSERVAZIONI: Stralcio Tav. 6.1.1 TUTELA STORICO CULTURALE E AMBIENTALE scala 1:10.000

Osservazione:

Cambio classifica: da "nessuna" a "storico-culturale e testimoniale"

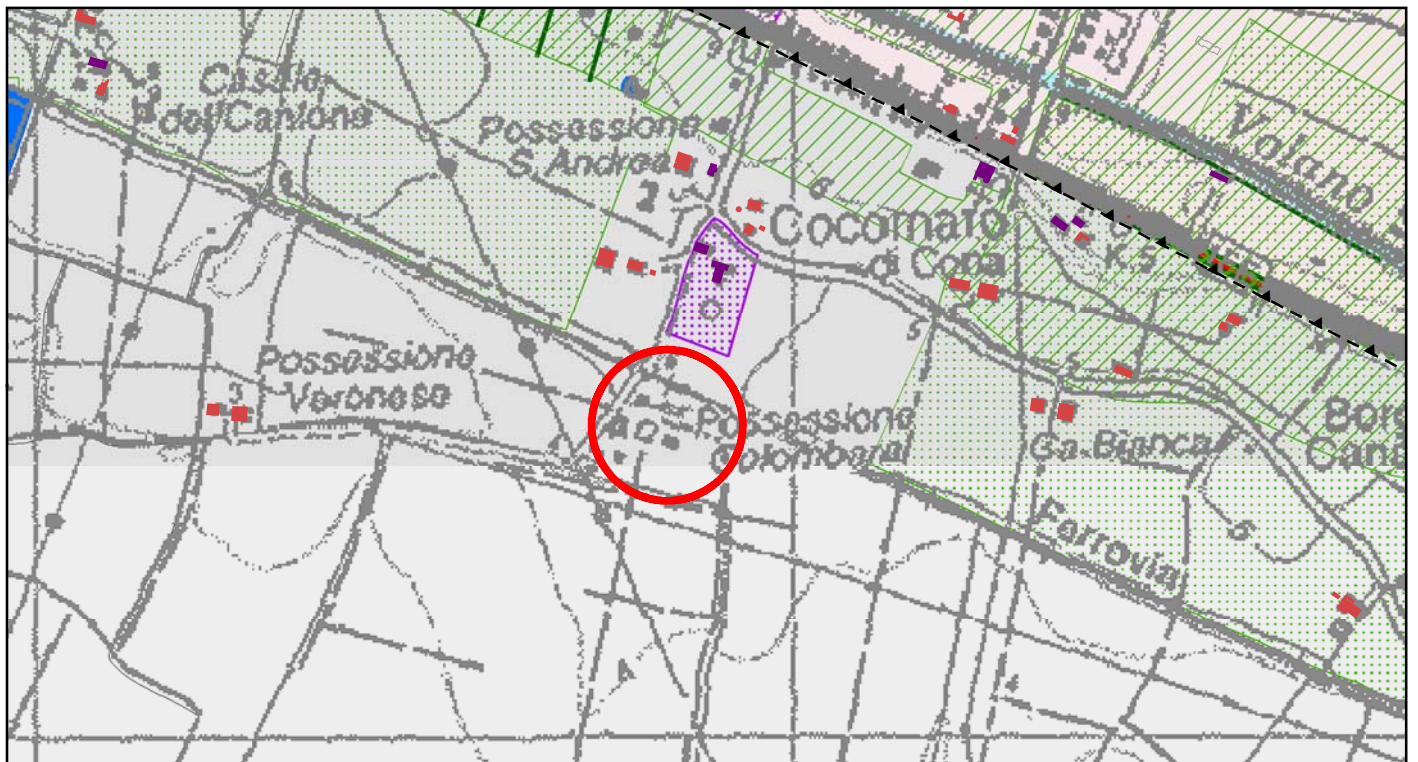
P.R.G.: tav. n. 1/39: Risanamento tipo B

dati catastali: Foglio 233 Mappale 349

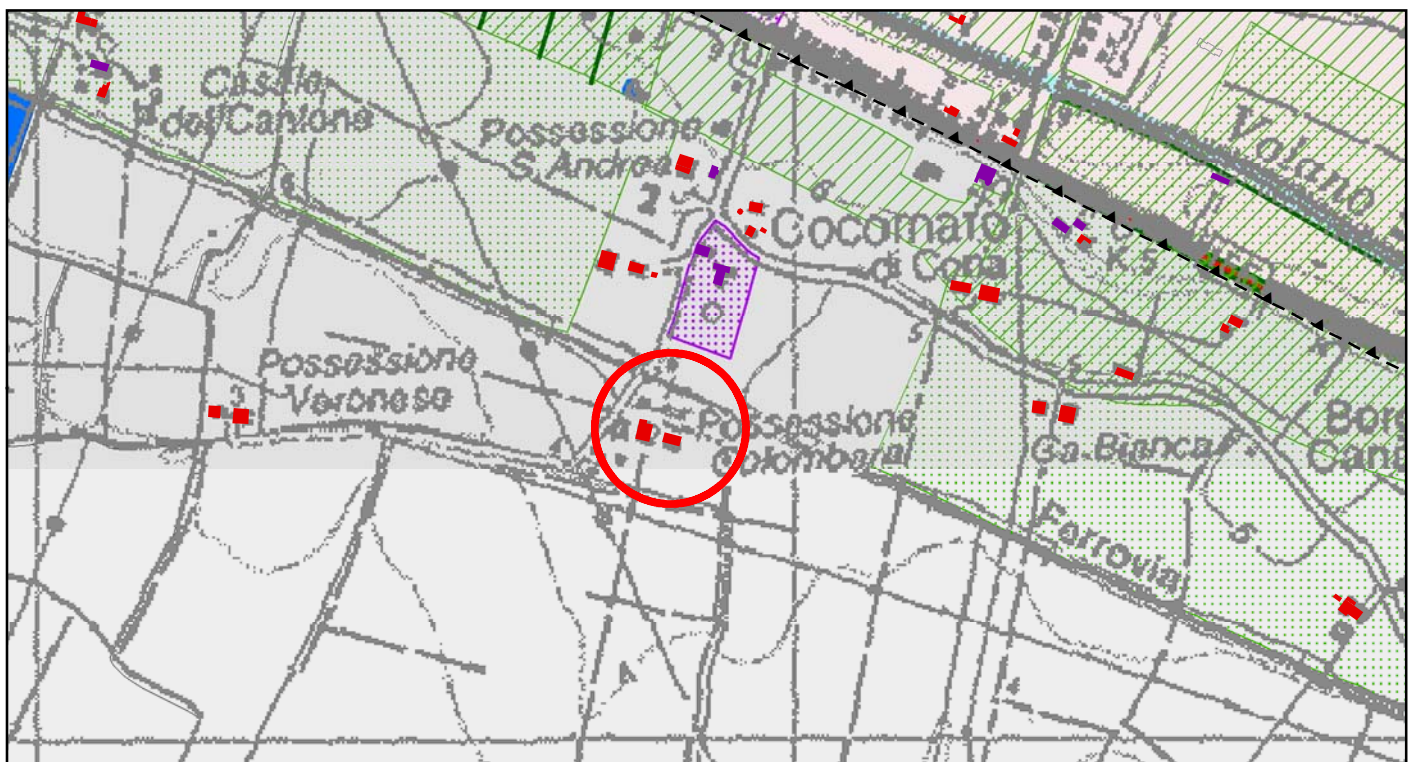
indirizzo: via Colombara, 27a

note: vedere documentazione fotografica allegata





P.S.C. ADOTTATO: Stralcio Tav. 6.1.1 TUTELA STORICO CULTURALE E AMBIENTALE scala 1:10.000



P.S.C. OSSERVAZIONI: Stralcio Tav. 6.1.1 TUTELA STORICO CULTURALE E AMBIENTALE scala 1:10.000

Osservazione:

Cambio classifica: da "nessuna" a "storico-culturale e testimoniale"

P.R.G.: tav. n. 1/39: Adeguamento Funzionale

dati catastali: Foglio 233 Mappale 27-363

indirizzo: via Colombara, 19-21-21a

note: vedere documentazione fotografica allegata





vista da nord-ovest



vista da sud-ovest



P.S.C. ADOTTATO: Stralcio Tav. 6.1.1 TUTELA STORICO CULTURALE E AMBIENTALE scala 1:10.000



P.S.C. OSSERVAZIONI: Stralcio Tav. 6.1.1 TUTELA STORICO CULTURALE E AMBIENTALE scala 1:10.000

Osservazione:

Cambio classifica: da "nessuna" a "storico-culturale e testimoniale"

P.R.G.: tav. n. 1/30: Risanamento tipo B

dati catastali: Foglio 169 Mappale 17

indirizzo: via della chiusa, 63

note: vedere documentazione fotografica allegata





P.S.C. ADOTTATO: Stralcio Tav. 6.1.1 TUTELA STORICO CULTURALE E AMBIENTALE scala 1:10.000



P.S.C. OSSERVAZIONI: Stralcio Tav. 6.1.1 TUTELA STORICO CULTURALE E AMBIENTALE scala 1:10.000

Osservazione:

Cambio classifica: da "nessuna" a "storico-culturale e testimoniale"

P.R.G.: tav. n. 1/30: Risanamento tipo B

dati catastali: Foglio 169 Mappale 17

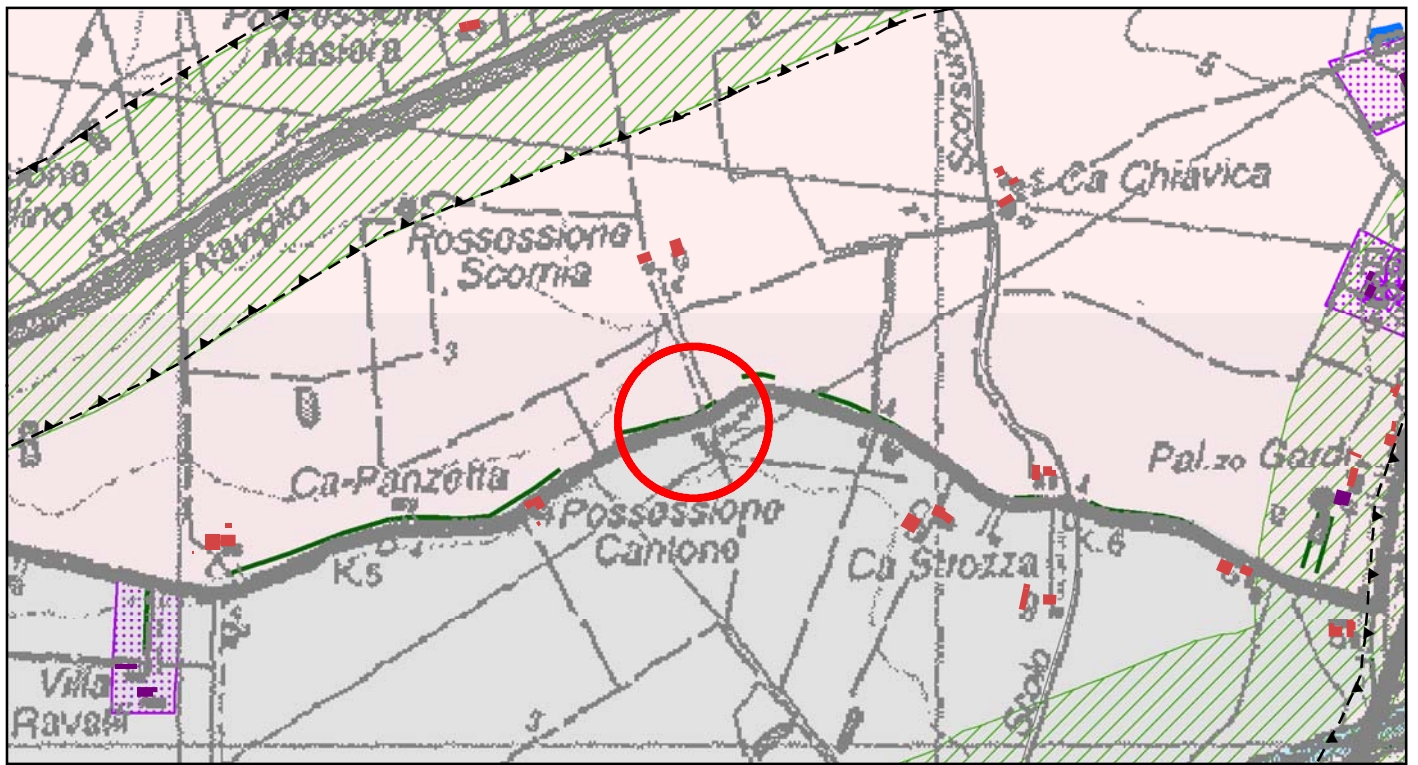
indirizzo: via della chiusa, 63

note: vedere documentazione fotografica allegata

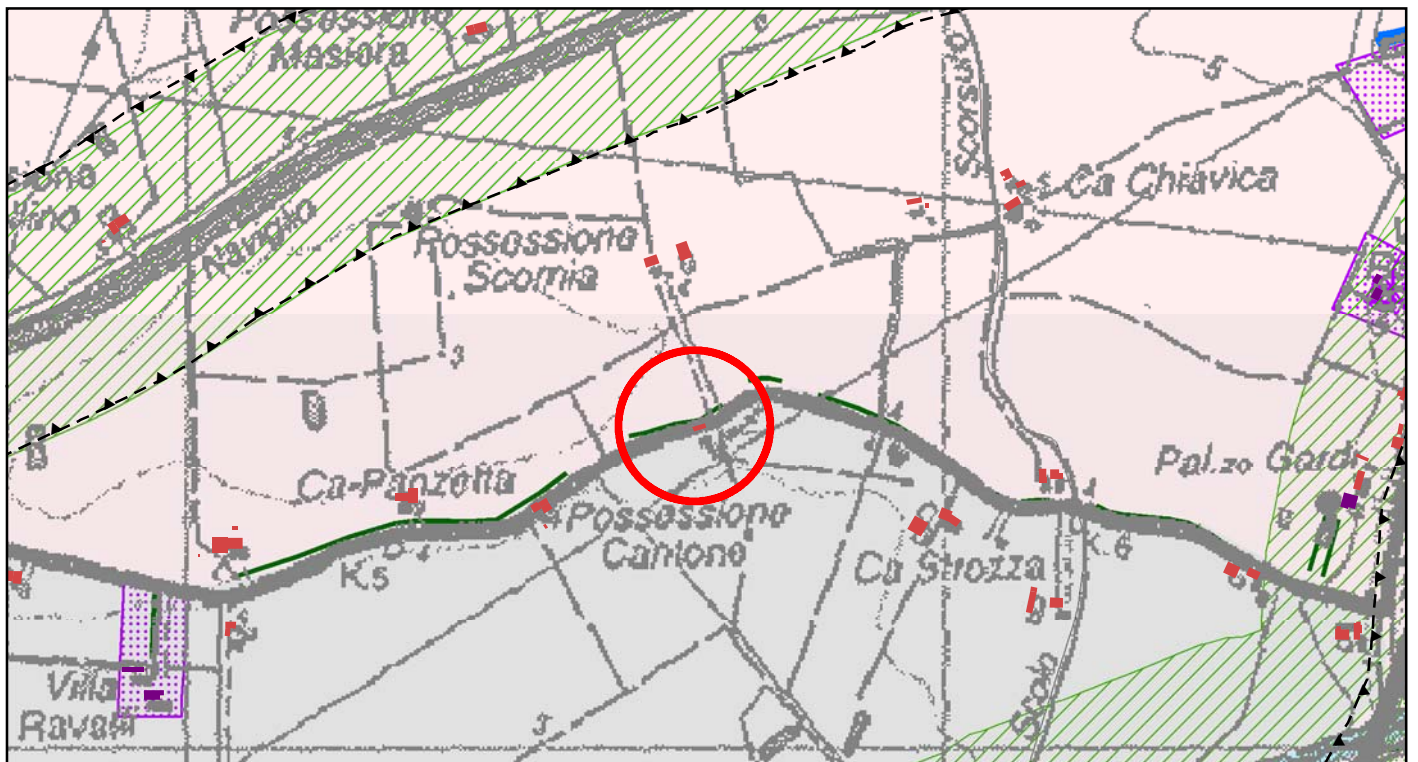




vista da est



P.S.C. ADOTTATO: Stralcio Tav. 6.1.1 TUTELA STORICO CULTURALE E AMBIENTALE scala 1:10.000



P.S.C. OSSERVAZIONI: Stralcio Tav. 6.1.1 TUTELA STORICO CULTURALE E AMBIENTALE scala 1:10.000

Osservazione:

Cambio classifica: da "nessuna" a "storico-culturale e testimoniale"

P.R.G.: tav. n. 1/30: Adeguamento Funzionale

dati catastrali: Foglio 170 Mappale 8

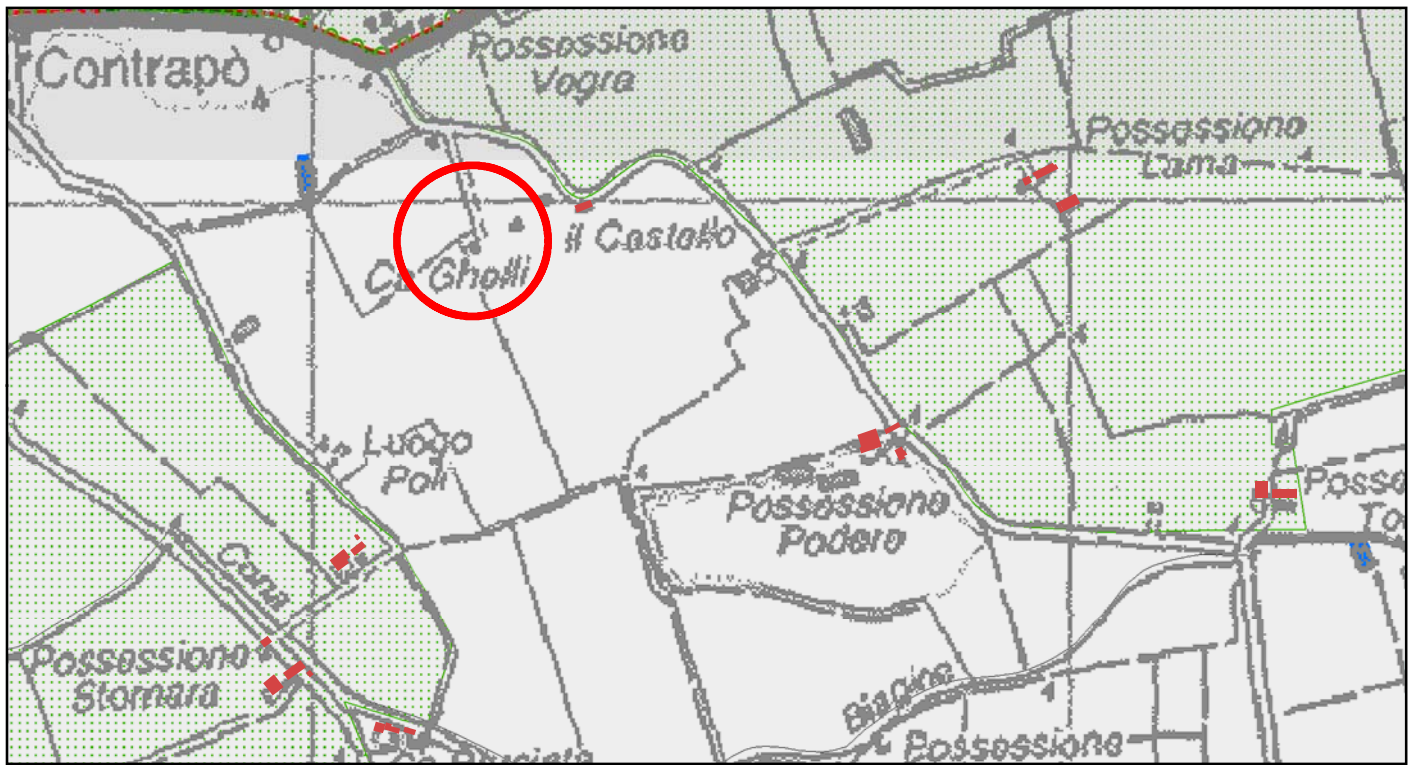
indirizzo: via Ponte Ferriani, 48

note: vedere documentazione fotografica allegata





vista da ovest



P.S.C. ADOTTATO: Stralcio Tav. 6.1.1 TUTELA STORICO CULTURALE E AMBIENTALE scala 1:10.000



P.S.C. OSSERVAZIONI: Stralcio Tav. 6.1.1 TUTELA STORICO CULTURALE E AMBIENTALE scala 1:10.000

Osservazione:

Cambio classifica: da "nessuna" a "storico-culturale e testimoniale"

P.R.G.: tav. n. 1/31: Risanamento tipo B

dati catastali: Foglio 175 Mappale 99

indirizzo: via Bassona, 12-18

note: vedere documentazione fotografica allegata





vista da nord



P.S.C. ADOTTATO: Stralcio Tav. 6.1.1 TUTELA STORICO CULTURALE E AMBIENTALE scala 1:10.000



P.S.C. OSSERVAZIONI: Stralcio Tav. 6.1.1 TUTELA STORICO CULTURALE E AMBIENTALE scala 1:10.000

Osservazione:

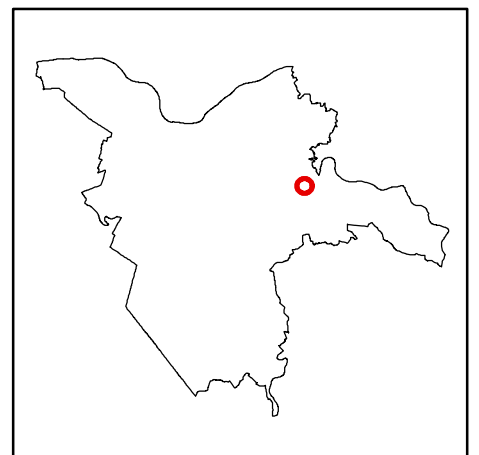
Cambio classifica: da "nessuna" a "storico-culturale e testimoniale"

P.R.G.: tav. n. 1/31: Risanamento tipo B

dati catastali: Foglio 175 Mappale 44

indirizzo: via della mensa, 9

note: vedere documentazione fotografica allegata





vista da nord-ovest



P.S.C. ADOTTATO: Stralcio Tav. 6.1.1 TUTELA STORICO CULTURALE E AMBIENTALE scala 1:10.000



P.S.C. OSSERVAZIONI: Stralcio Tav. 6.1.1 TUTELA STORICO CULTURALE E AMBIENTALE scala 1:10.000

Osservazione:

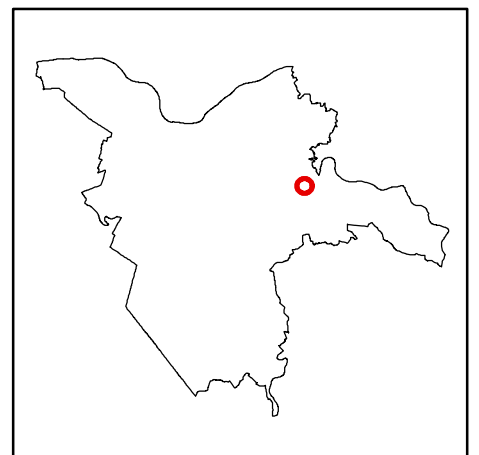
Cambio classifica: da "nessuna" a "storico-culturale e testimoniale"

P.R.G.: tav. n. 1/31: Adeguamento Funzionale

dati catastali: Foglio 175 Mappale 318

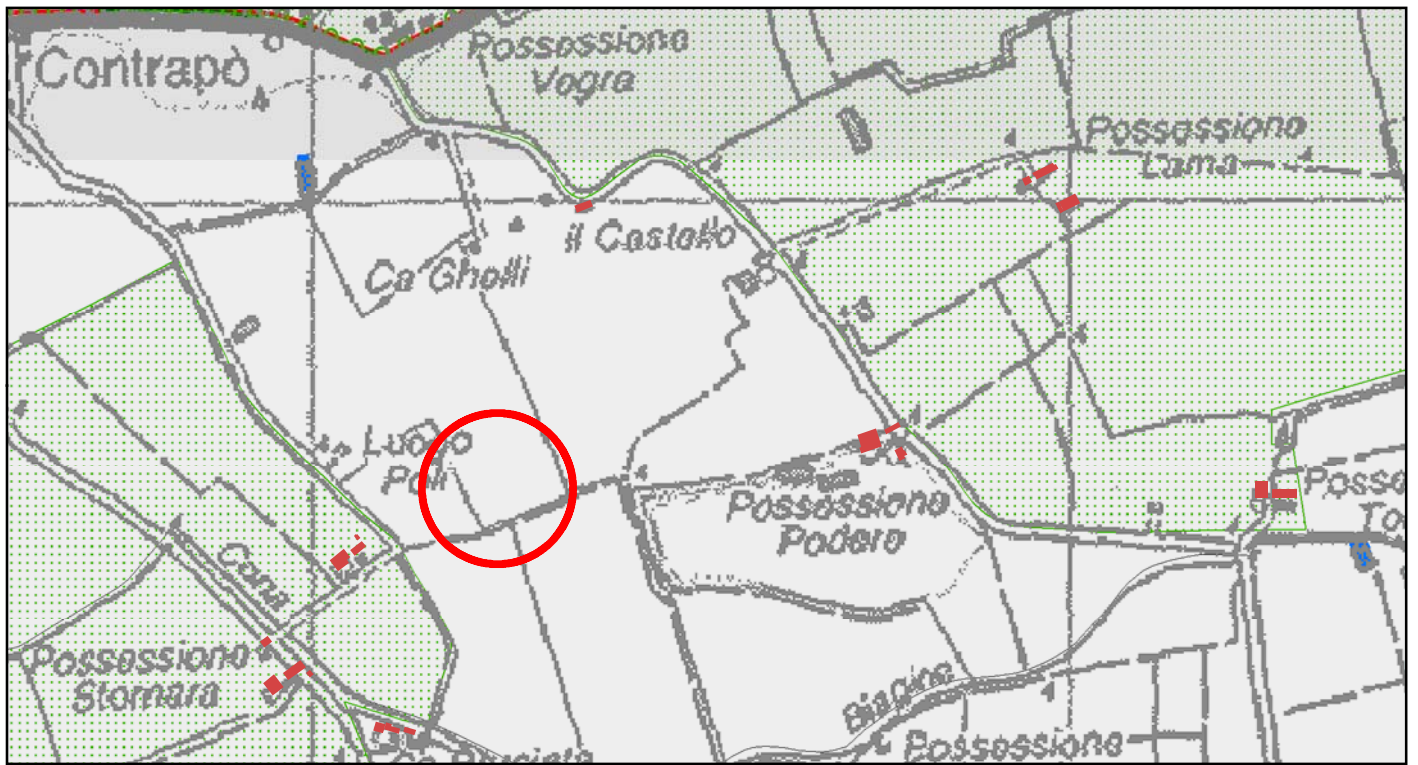
indirizzo: via della mensa, 11

note: vedere documentazione fotografica allegata





vista da sud



P.S.C. ADOTTATO: Stralcio Tav. 6.1.1 TUTELA STORICO CULTURALE E AMBIENTALE scala 1:10.000



P.S.C. OSSERVAZIONI: Stralcio Tav. 6.1.1 TUTELA STORICO CULTURALE E AMBIENTALE scala 1:10.000

Osservazione:

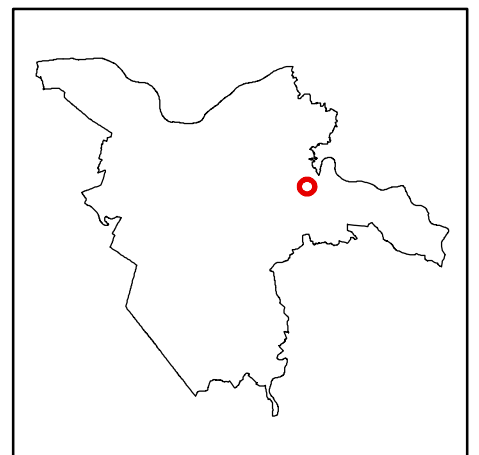
Cambio classifica: da "nessuna" a "storico-culturale e testimoniale"

P.R.G.: tav. n. 1/31: Risanamento tipo B

dati catastali: Foglio 175 Mappale 48

indirizzo: via della mensa,

note: vedere documentazione fotografica allegata

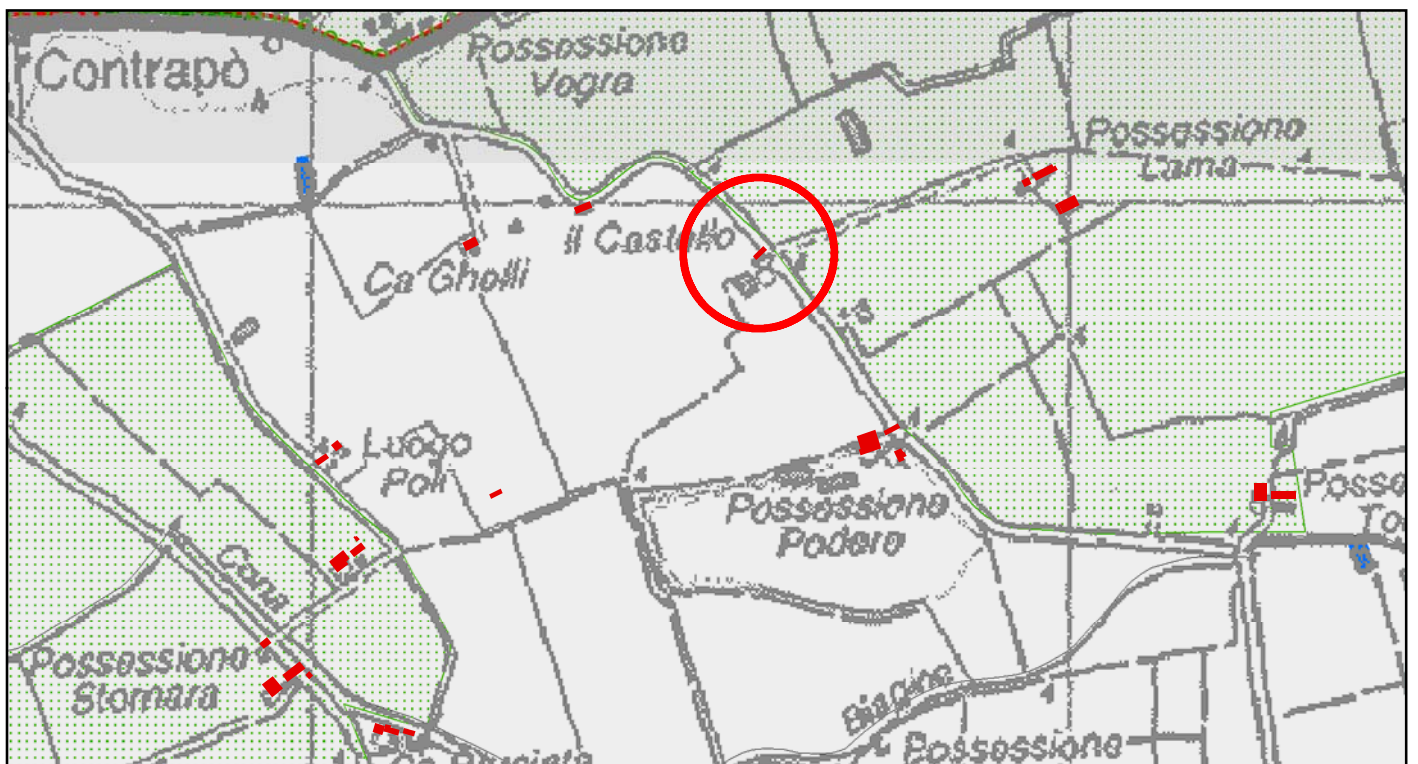




vista da sud-est



P.S.C. ADOTTATO: Stralcio Tav. 6.1.1 TUTELA STORICO CULTURALE E AMBIENTALE scala 1:10.000



P.S.C. OSSERVAZIONI: Stralcio Tav. 6.1.1 TUTELA STORICO CULTURALE E AMBIENTALE scala 1:10.000

Osservazione:

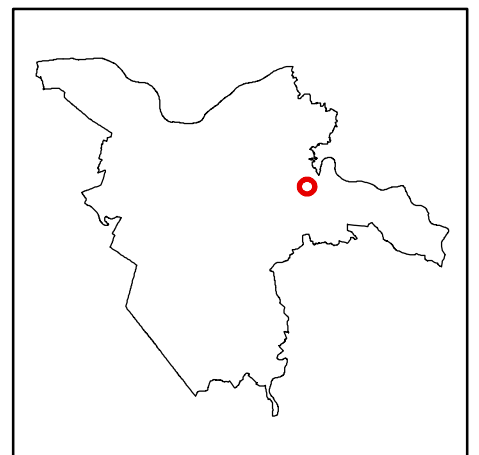
Cambio classifica: da "nessuna" a "storico-culturale e testimoniale"

P.R.G.: tav. n. 1/31: Adeguamento Funzionale

dati catastali: Foglio 175 Mappale 66

indirizzo: via Bassona, 40-42

note: vedere documentazione fotografica allegata

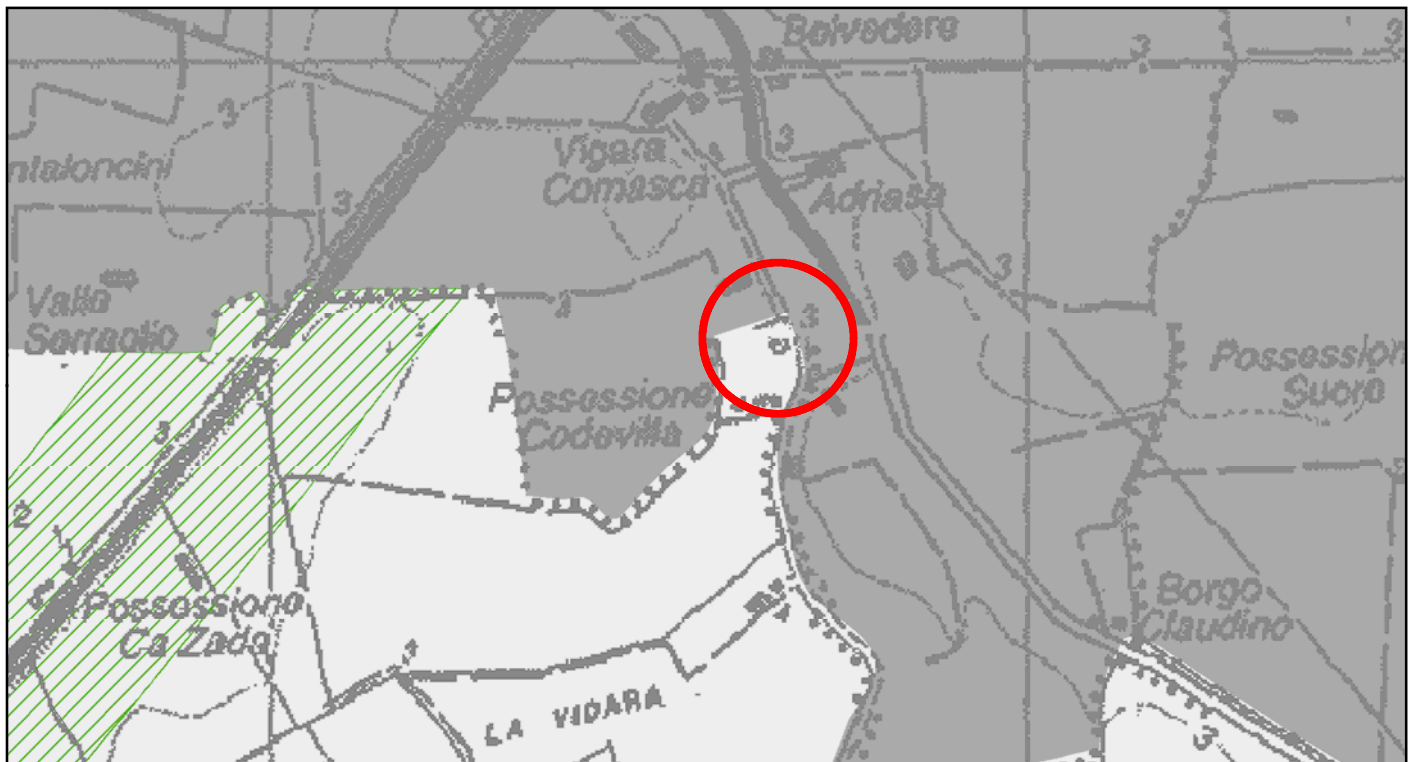




vista da est



vista da nord



P.S.C. ADOTTATO: Stralcio Tav. 6.1.1 TUTELA STORICO CULTURALE E AMBIENTALE scala 1:10.000



P.S.C. OSSERVAZIONI: Stralcio Tav. 6.1.1 TUTELA STORICO CULTURALE E AMBIENTALE scala 1:10.000

Osservazione:

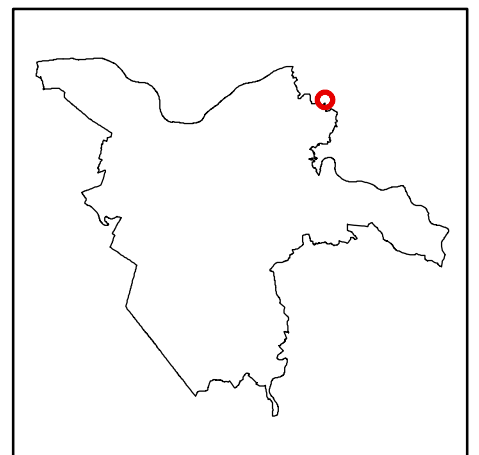
Cambio classifica: da "nessuna" a "storico-culturale e testimoniale"

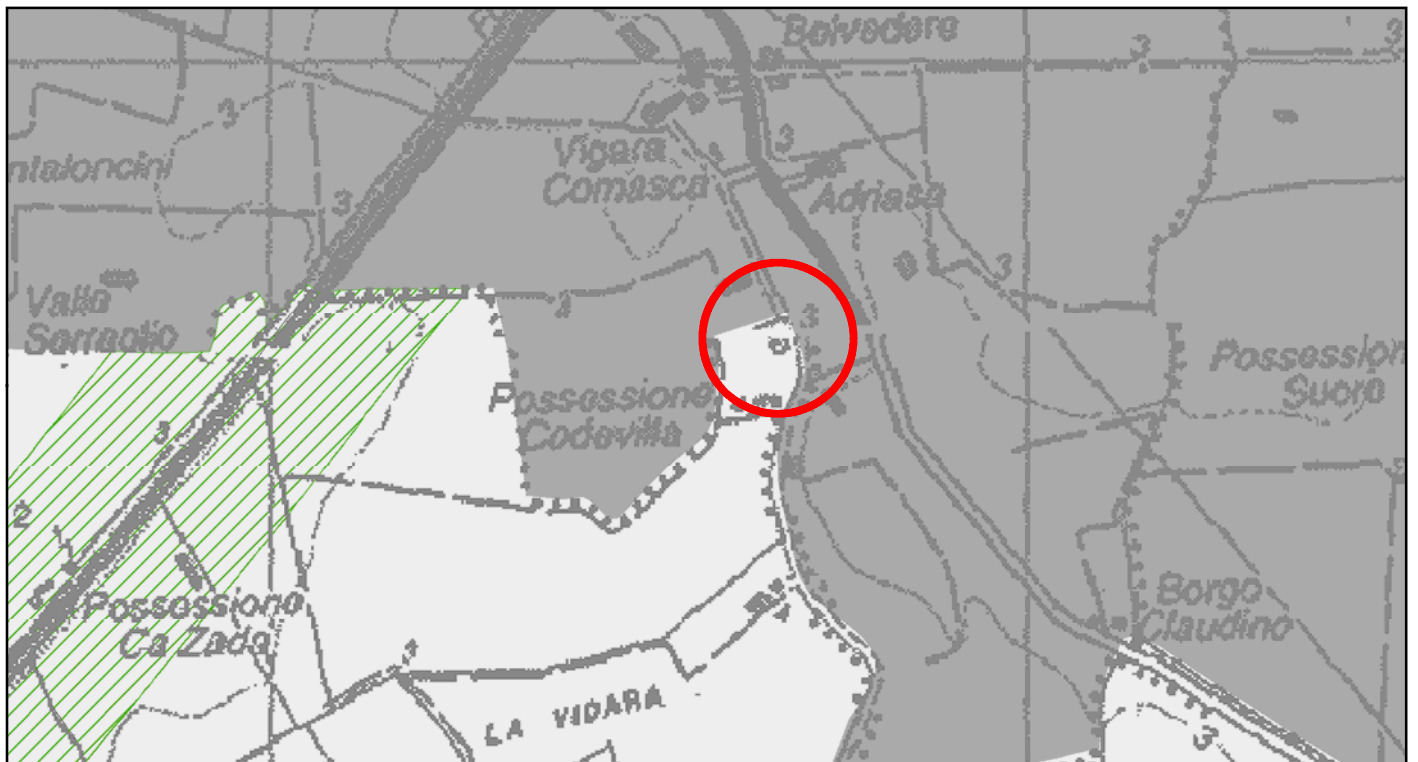
P.R.G.: tav. n. 1/18: Risanamento tipo B

dati catastali: Foglio 87 Mappale 5

indirizzo: via Jusi,

note: vedere documentazione fotografica allegata





P.S.C. ADOTTATO: Stralcio Tav. 6.1.1 TUTELA STORICO CULTURALE E AMBIENTALE scala 1:10.000



P.S.C. OSSERVAZIONI: Stralcio Tav. 6.1.1 TUTELA STORICO CULTURALE E AMBIENTALE scala 1:10.000

Osservazione:

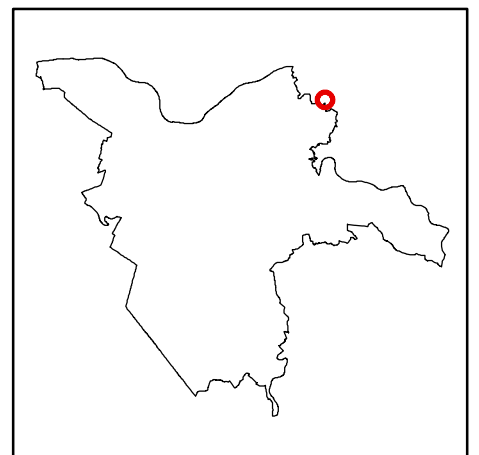
Cambio classifica: da "nessuna" a "storico-culturale e testimoniale"

P.R.G.: tav. n. 1/18: Adeguamento Funzionale

dati catastali: Foglio 87 Mappale

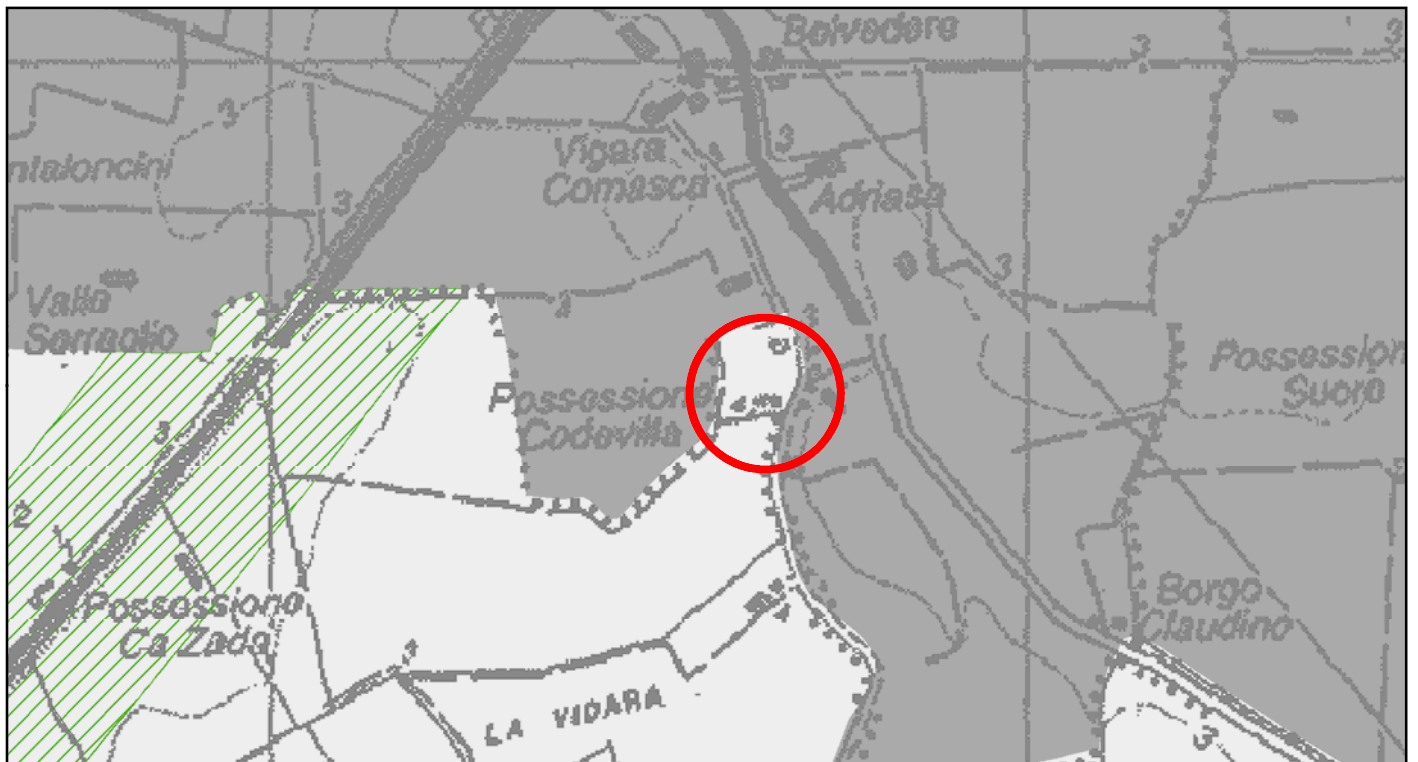
indirizzo: via Jusi,

note: vedere documentazione fotografica allegata

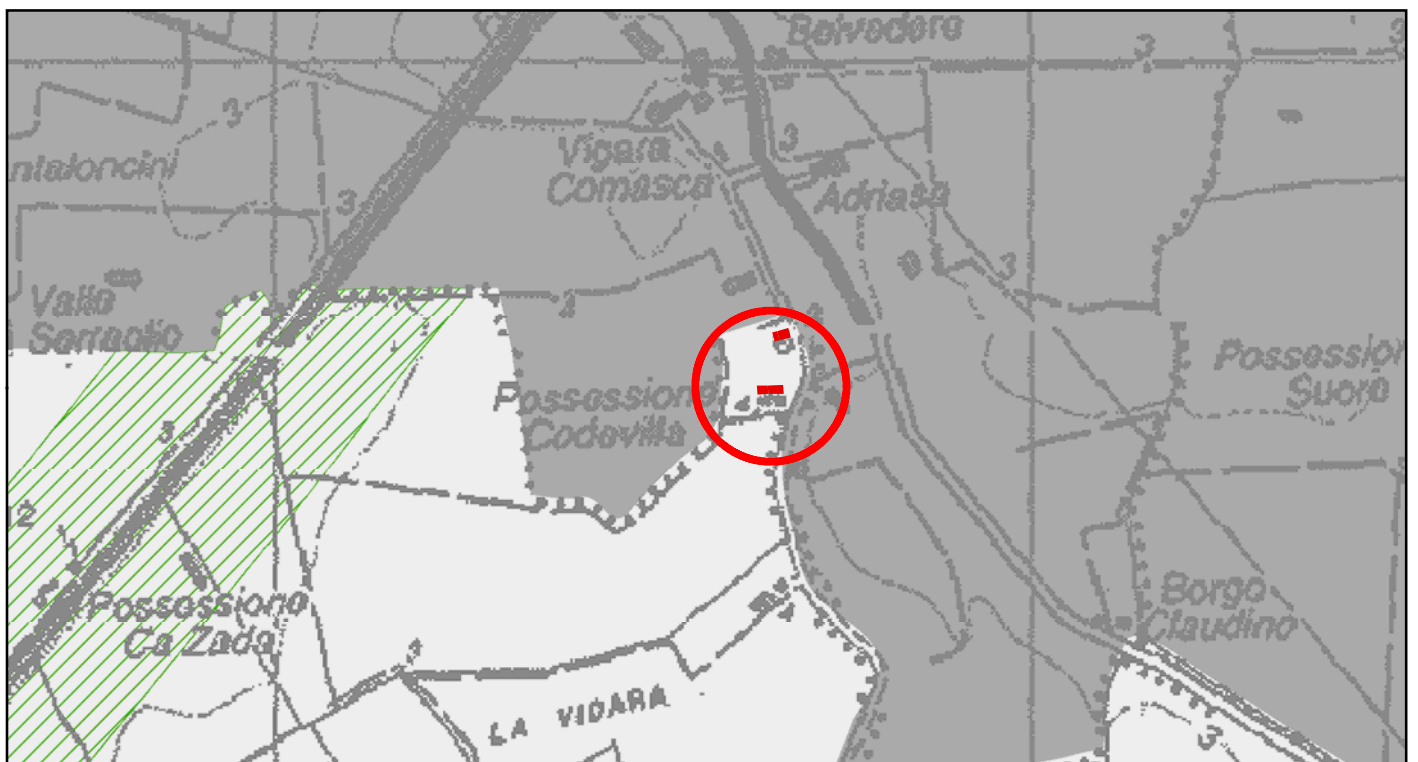




vista da est



P.S.C. ADOTTATO: Stralcio Tav. 6.1.1 TUTELA STORICO CULTURALE E AMBIENTALE scala 1:10.000



P.S.C. OSSERVAZIONI: Stralcio Tav. 6.1.1 TUTELA STORICO CULTURALE E AMBIENTALE scala 1:10.000

Osservazione:

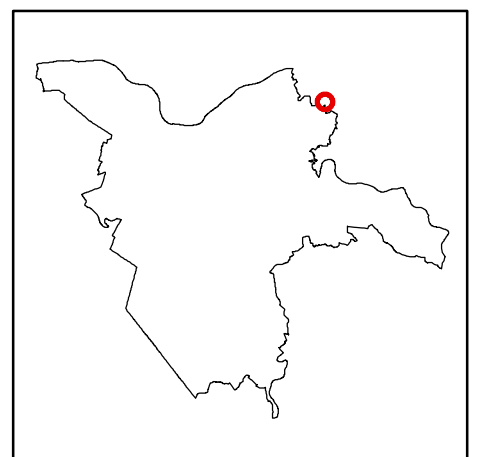
Cambio classifica: da "nessuna" a "storico-culturale e testimoniale"

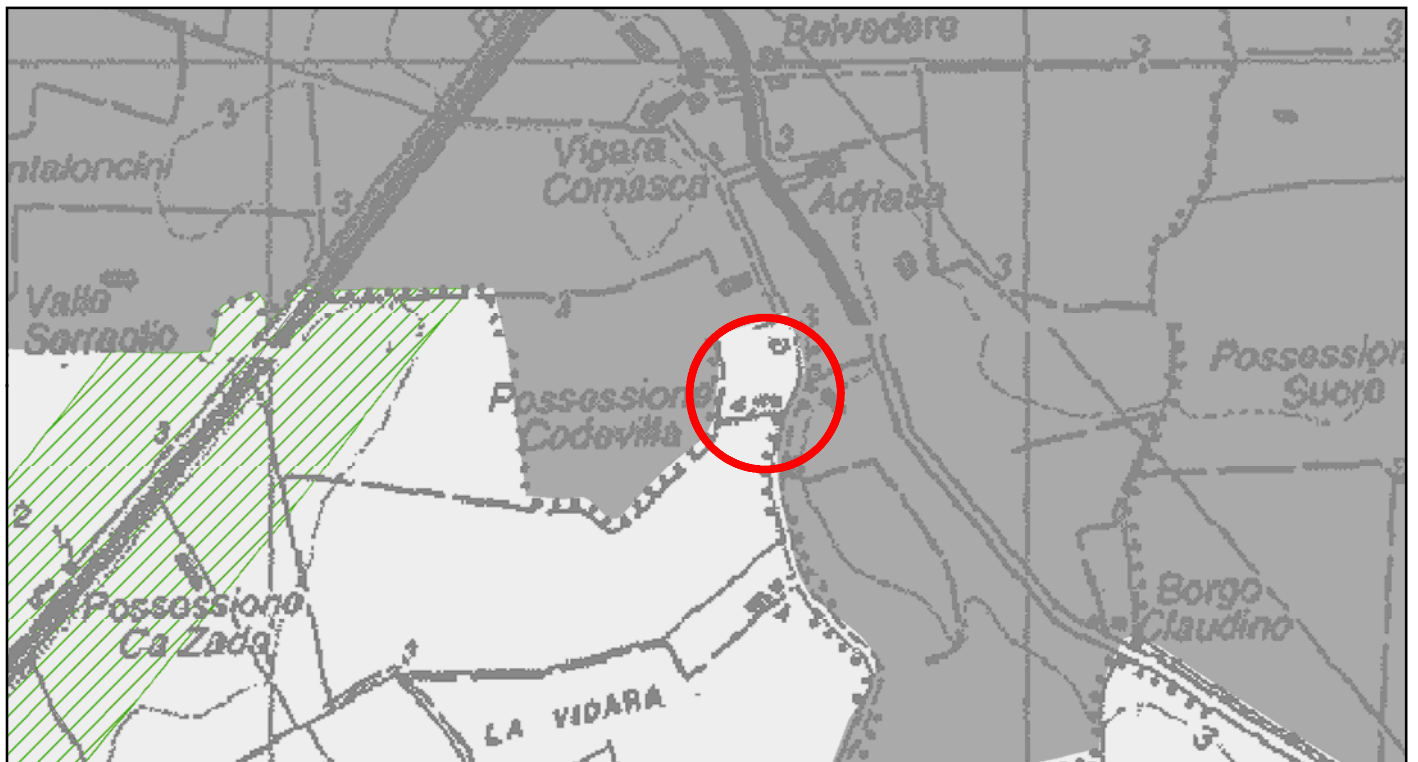
P.R.G.: tav. n. 1/18: Adeguamento Funzionale

dati catastali: Foglio 87 Mappale 5

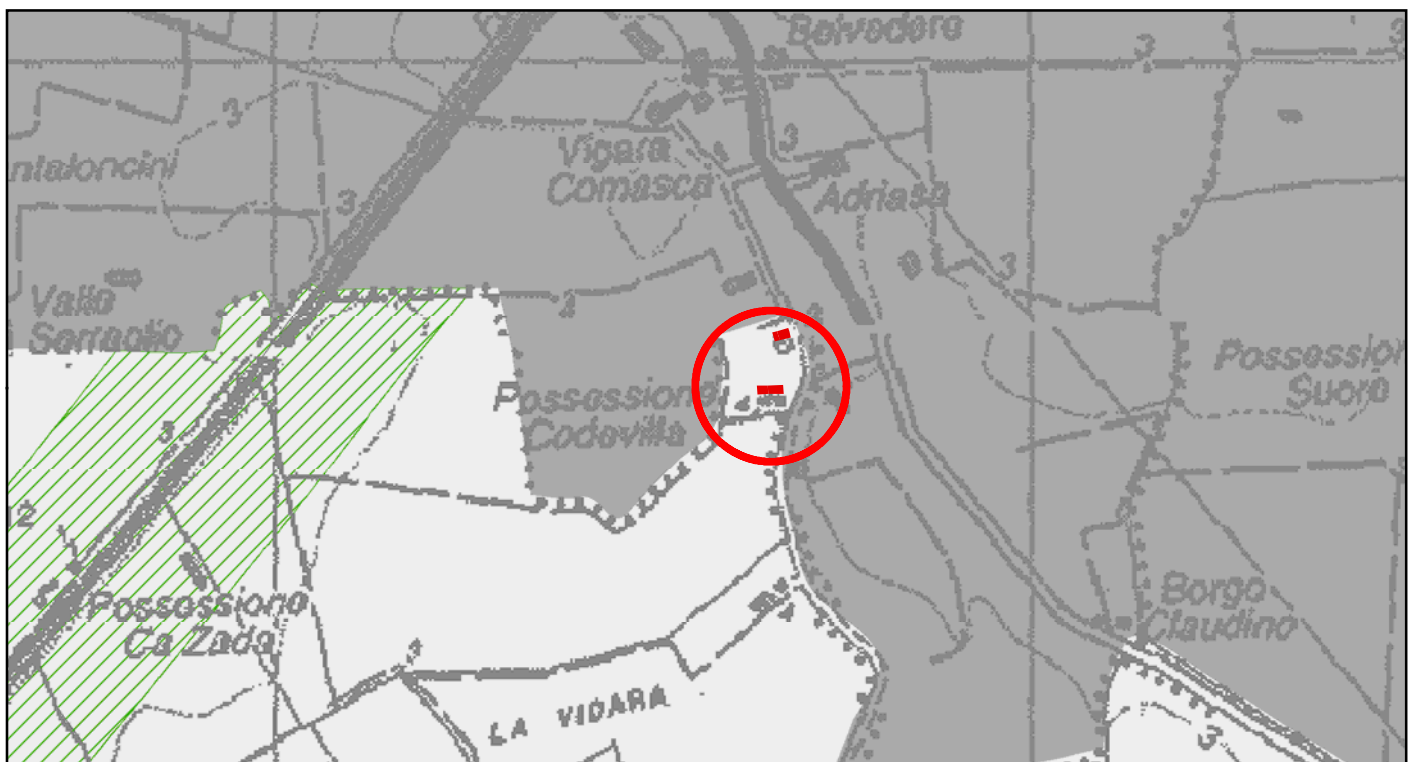
indirizzo: via Jusi,

note: vedere documentazione fotografica allegata





P.S.C. ADOTTATO: Stralcio Tav. 6.1.1 TUTELA STORICO CULTURALE E AMBIENTALE scala 1:10.000



P.S.C. OSSERVAZIONI: Stralcio Tav. 6.1.1 TUTELA STORICO CULTURALE E AMBIENTALE scala 1:10.000

Osservazione:

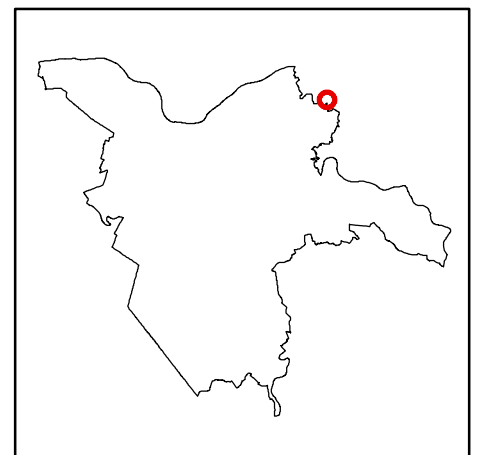
Cambio classifica: da "nessuna" a "storico-culturale e testimoniale"

P.R.G.: tav. n. 1/18: Adeguamento Funzionale

dati catastali: Foglio 87 Mappale 7

indirizzo: via Jusi, 87

note: vedere documentazione fotografica allegata





vista da nord-est



vista da nord-est



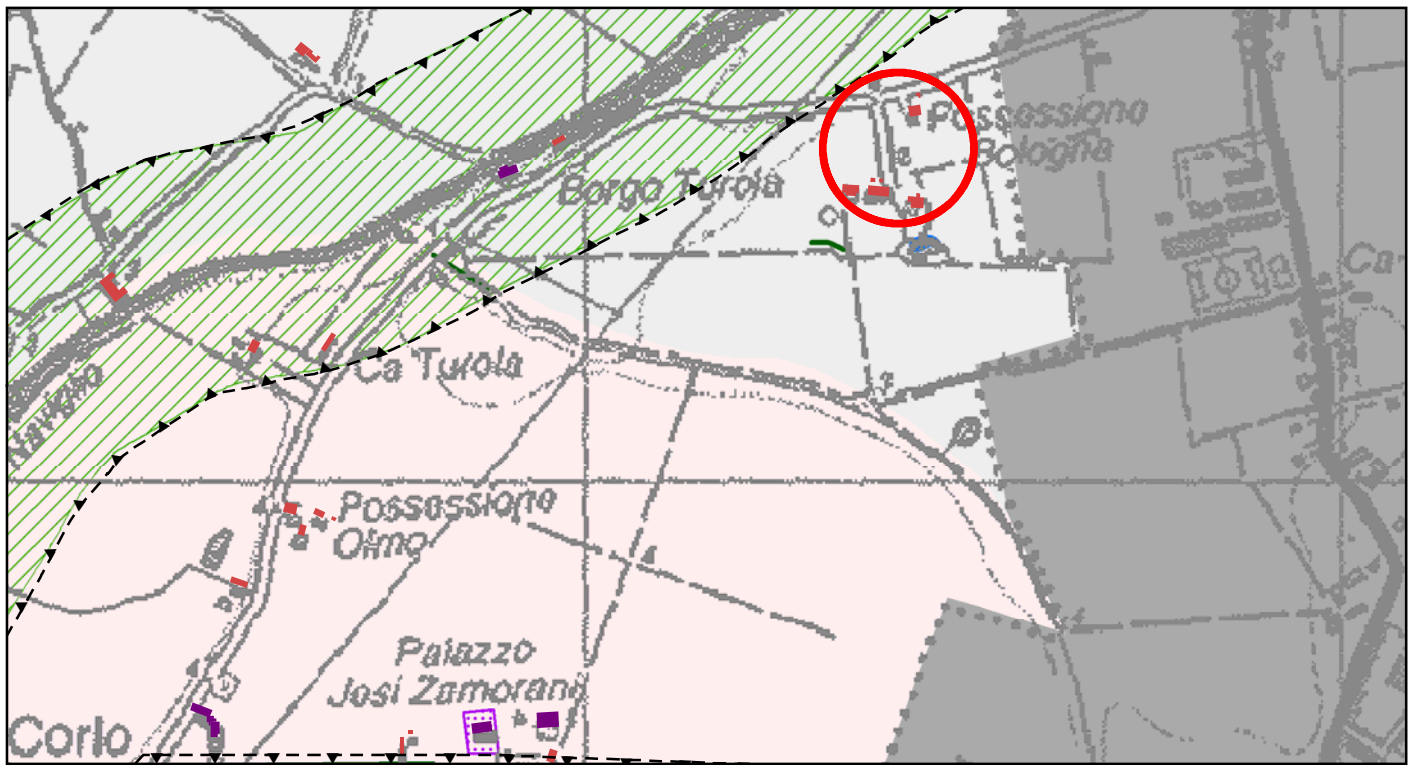
vista da nord est



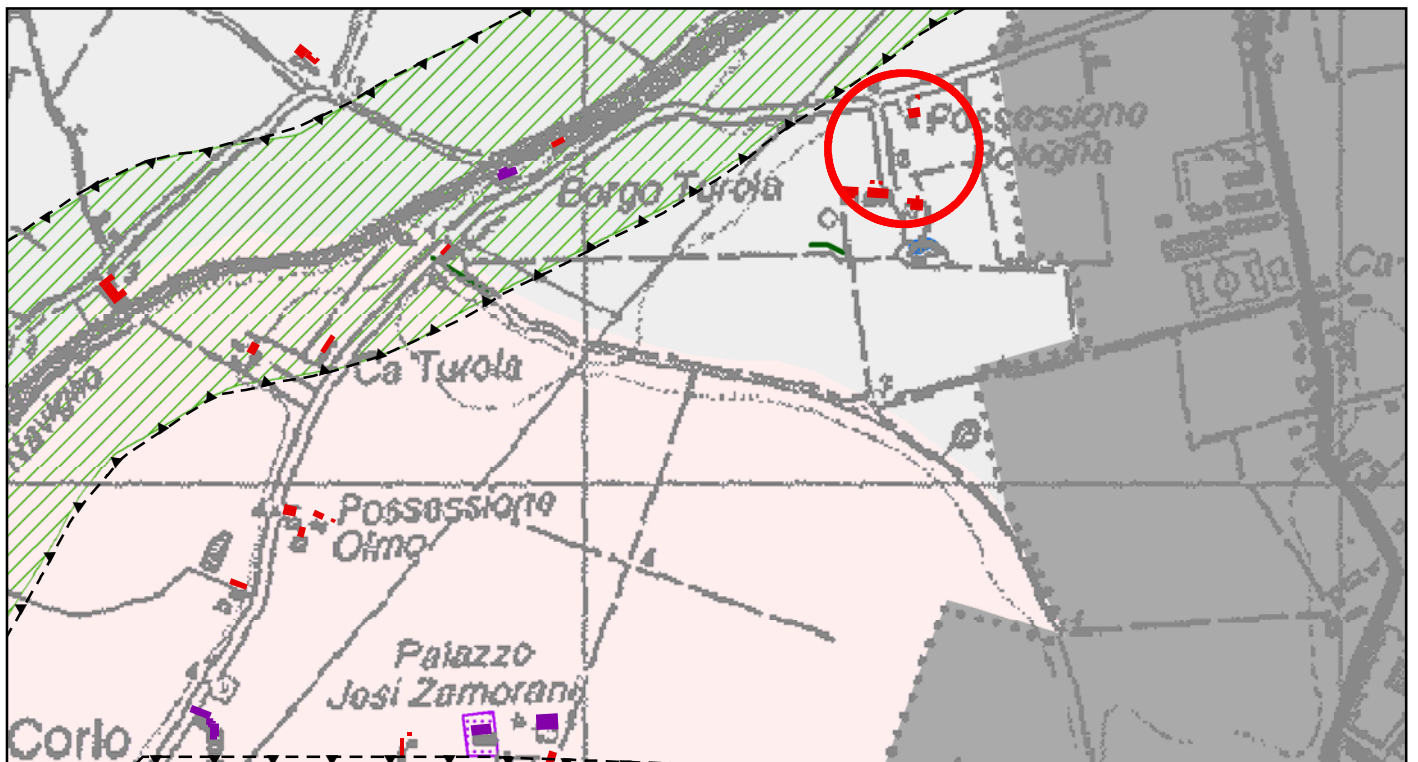
vista da est



vista da est



P.S.C. ADOTTATO: Stralcio Tav. 6.1.1 TUTELA STORICO CULTURALE E AMBIENTALE scala 1:10.000



P.S.C. OSSERVAZIONI: Stralcio Tav. 6.1.1 TUTELA STORICO CULTURALE E AMBIENTALE scala 1:10.000

Osservazione:

Cambio classifica: da "nessuna" a "nessuna"

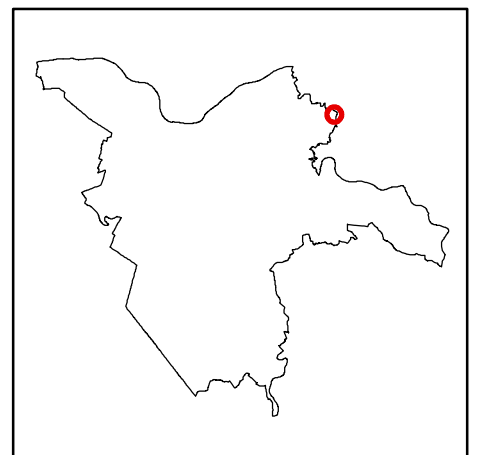
P.R.G.: tav. n. 1/18: Adeguamento Funzionale

dati catastali: Foglio 89 Mappale 31

indirizzo: via Saletta,

note: non esiste più

Vedere documentazione fotografica allegata

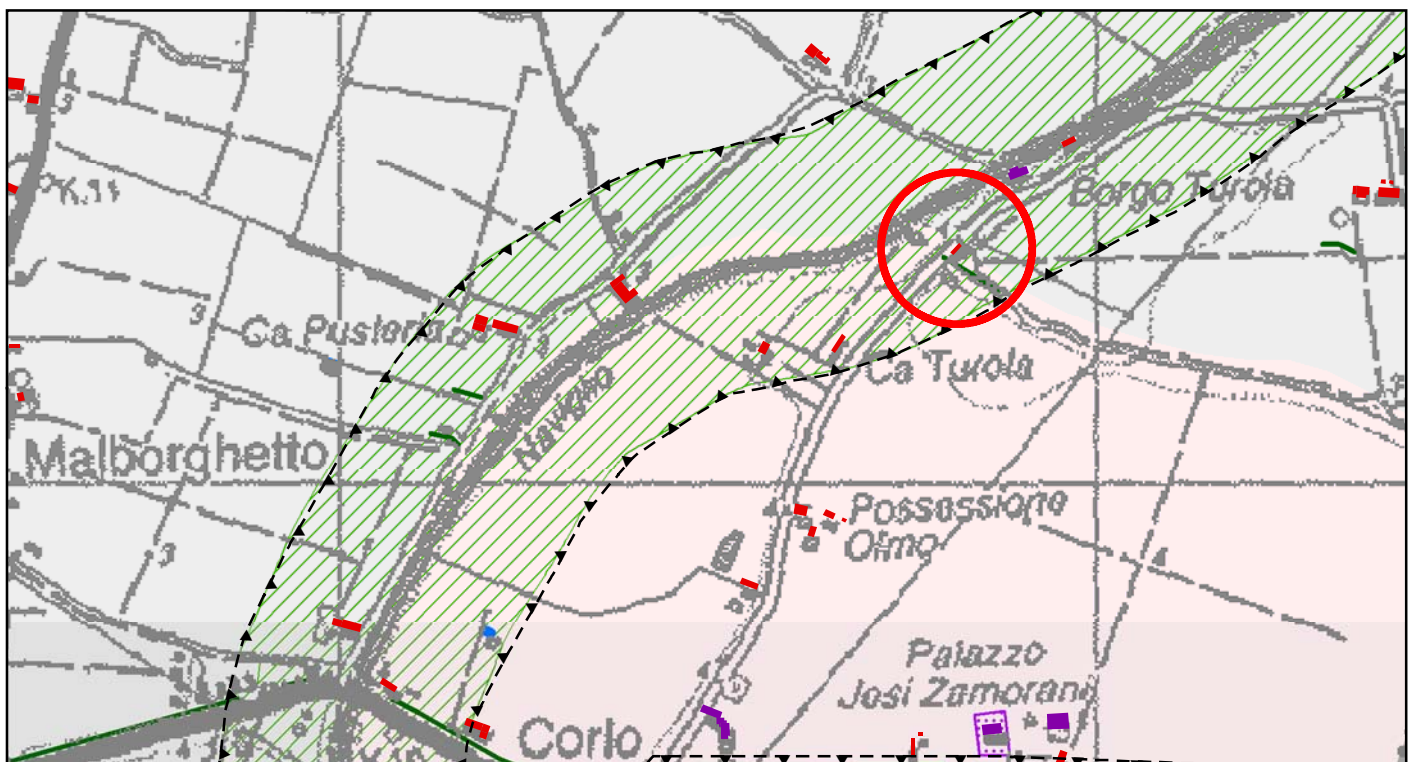




vista zenitale



P.S.C. ADOTTATO: Stralcio Tav. 6.1.1 TUTELA STORICO CULTURALE E AMBIENTALE scala 1:10.000



P.S.C. OSSERVAZIONI: Stralcio Tav. 6.1.1 TUTELA STORICO CULTURALE E AMBIENTALE scala 1:10.000

Osservazione:

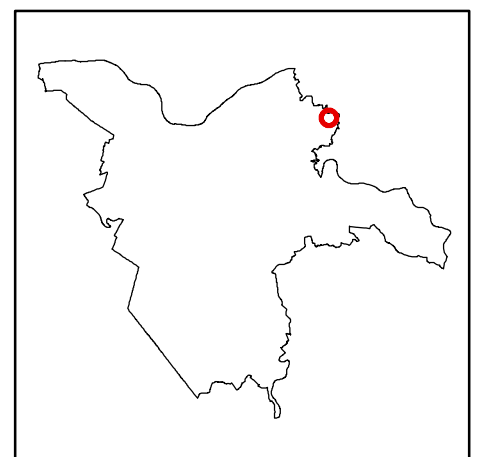
Cambio classifica: da "nessuna" a "storico-culturale e testimoniale"

P.R.G.: tav. n. 1/18: Risanamento tipo B

dati catastali: Foglio 89 Mappale 16

indirizzo: via Saletta, 28

note: vedere documentazione fotografica allegata





vista da sud



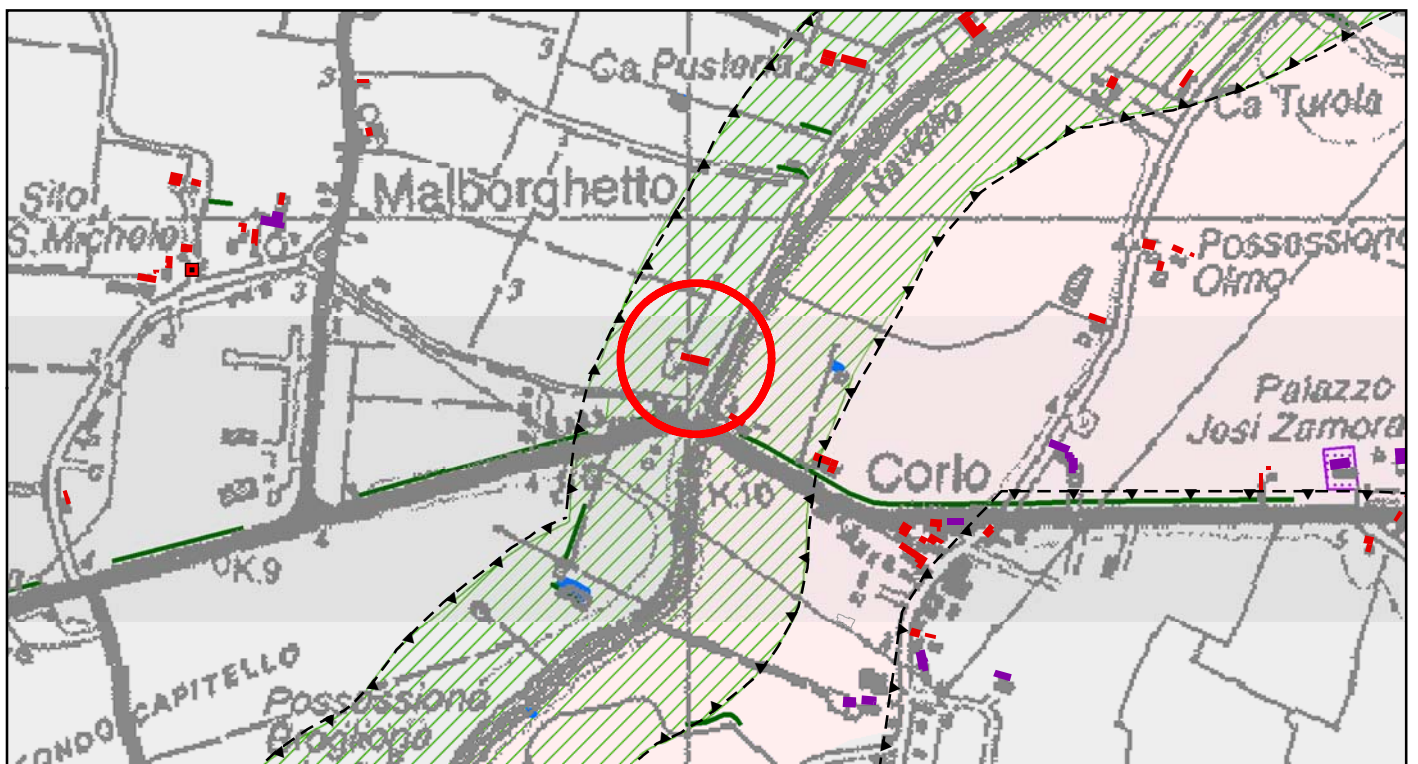
vista da nord



vista da nord



P.S.C. ADOTTATO: Stralcio Tav. 6.1.1 TUTELA STORICO CULTURALE E AMBIENTALE scala 1:10.000



P.S.C. OSSERVAZIONI: Stralcio Tav. 6.1.1 TUTELA STORICO CULTURALE E AMBIENTALE scala 1:10.000

Osservazione:

Cambio classifica: da "nessuna" a "storico-culturale e testimoniale"

P.R.G.: tav. n. 1/17: Risanamento tipo B

dati catastali: Foglio 88 Mappale 40

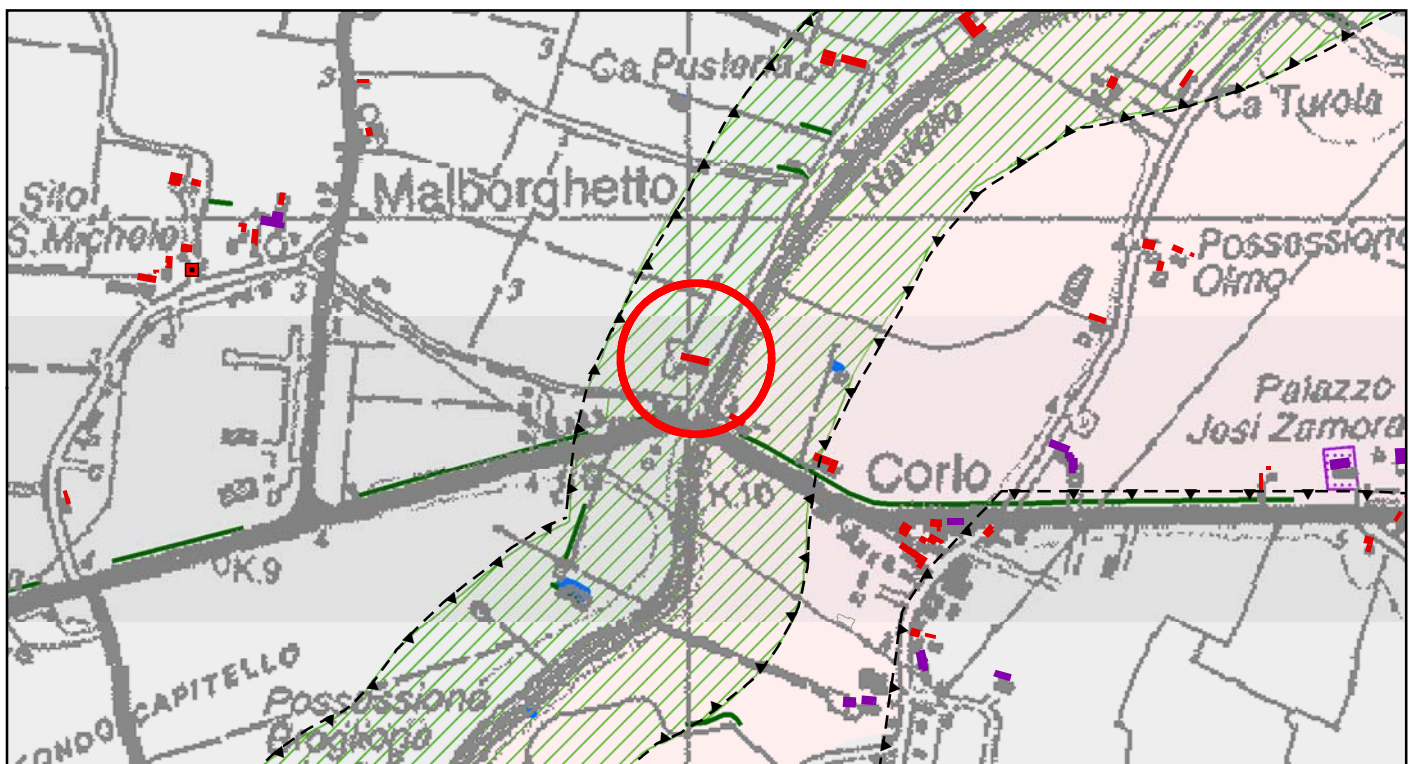
indirizzo: via Jusi, 7-9-11

note: vedere documentazione fotografica allegata





P.S.C. ADOTTATO: Stralcio Tav. 6.1.1 TUTELA STORICO CULTURALE E AMBIENTALE scala 1:10.000



P.S.C. OSSERVAZIONI: Stralcio Tav. 6.1.1 TUTELA STORICO CULTURALE E AMBIENTALE scala 1:10.000

Osservazione:

Cambio classifica: da "nessuna" a "storico-culturale e testimoniale"

P.R.G.: tav. n. 1/17: Adeguamento Funzionale

dati catastali: Foglio 88 Mappale 40

indirizzo: via Jusi, 3

note: vedere documentazione fotografica allegata

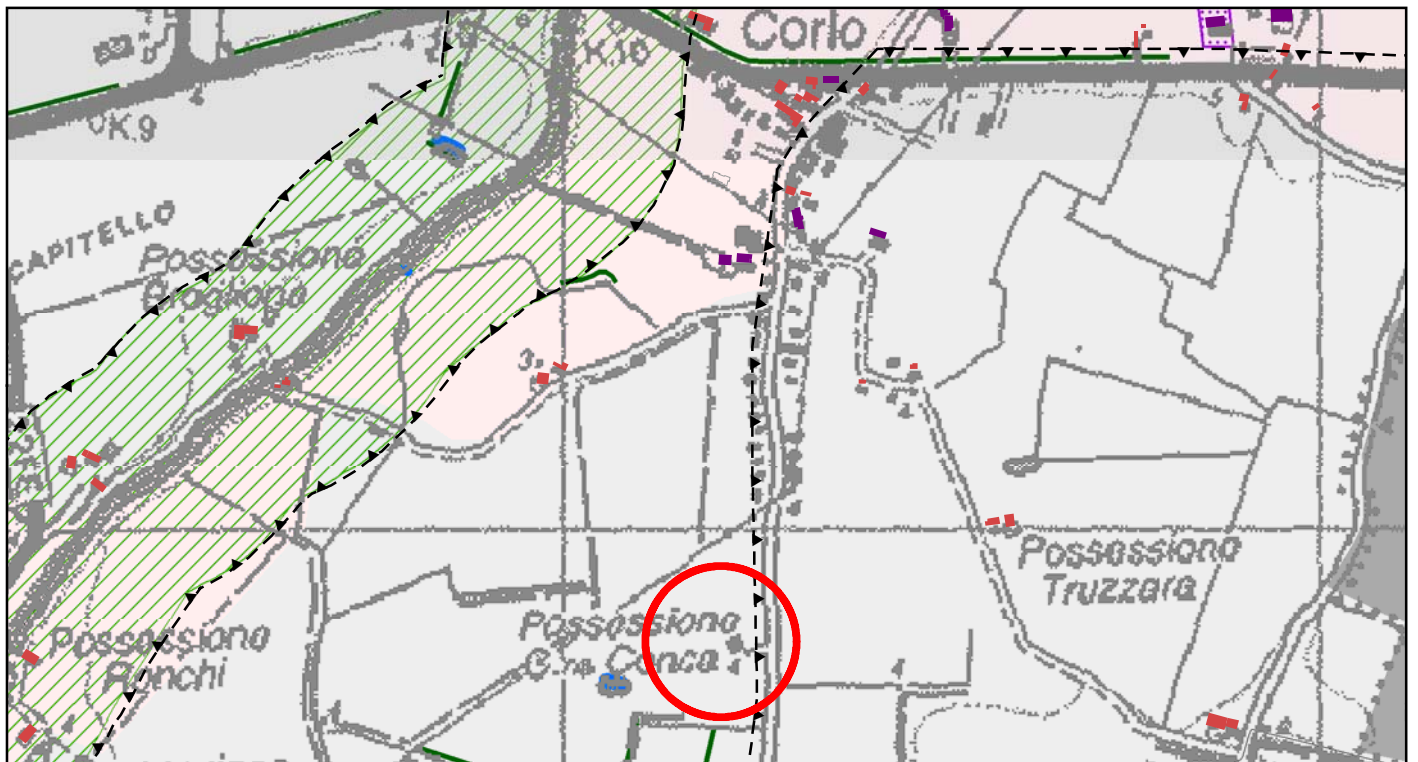




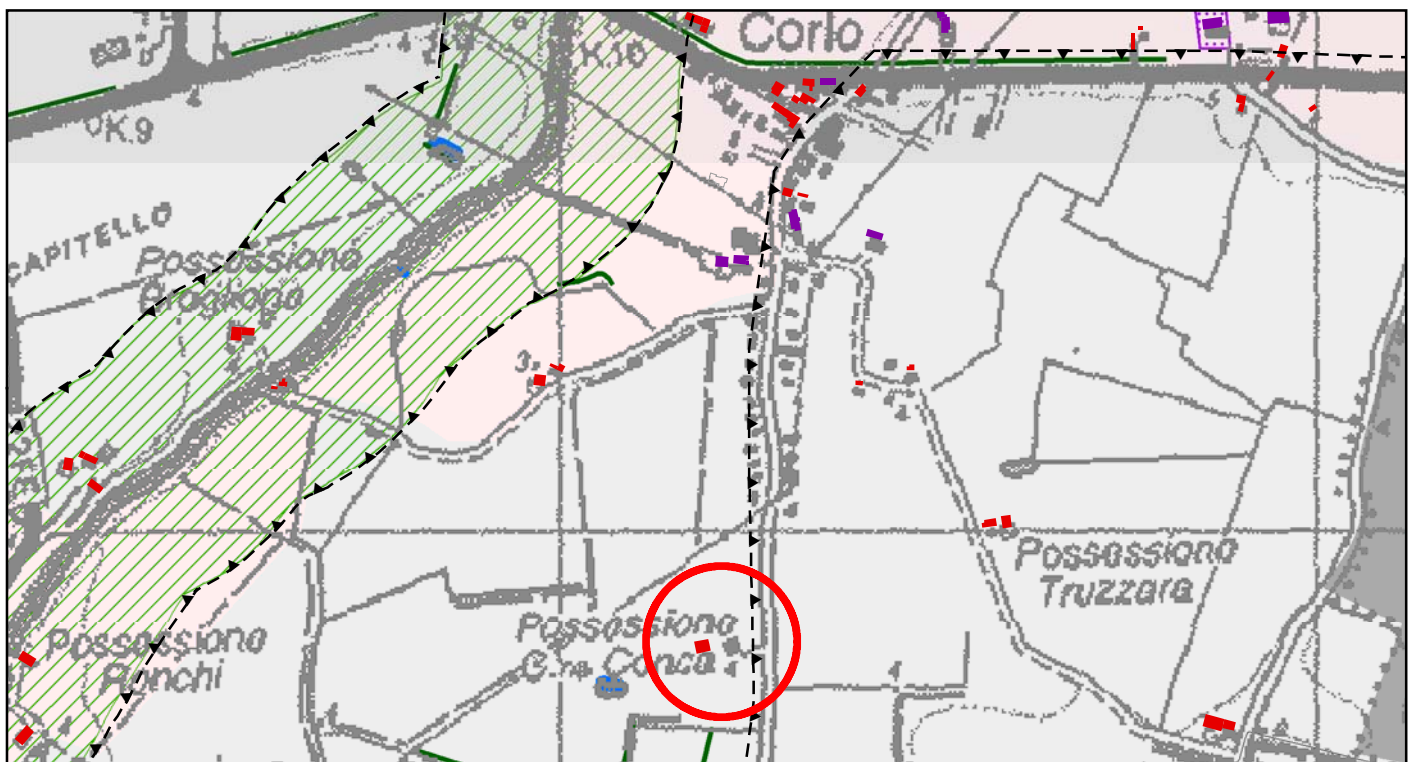
vista da sud



vista da nord



P.S.C. ADOTTATO: Stralcio Tav. 6.1.1 TUTELA STORICO CULTURALE E AMBIENTALE scala 1:10.000



P.S.C. OSSERVAZIONI: Stralcio Tav. 6.1.1 TUTELA STORICO CULTURALE E AMBIENTALE scala 1:10.000

Osservazione:

Cambio classifica: da "nessuna" a "nessuna"

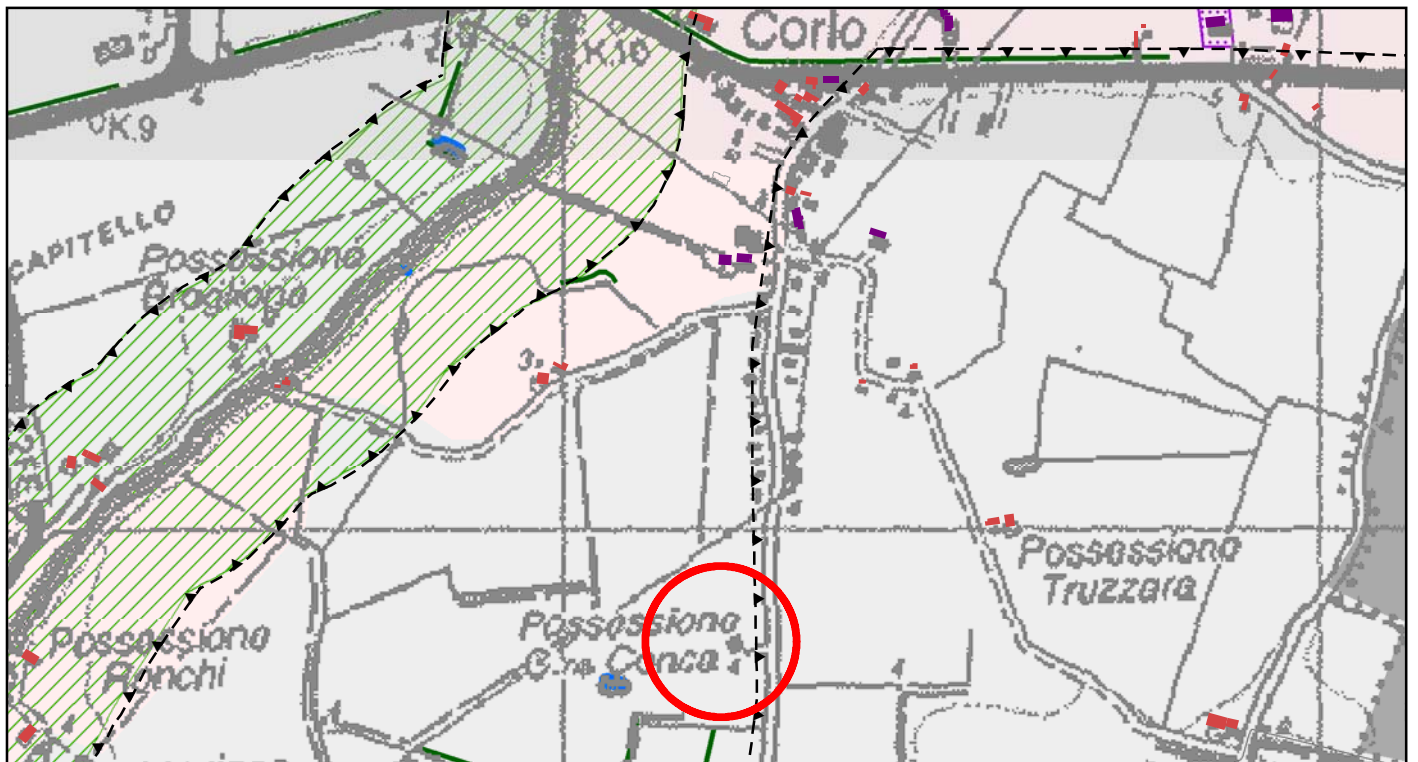
P.R.G.: tav. n. 1/17-1/18-1/24-1/25: Risanamento tipo B

dati catastali: Foglio 125 Mappale 59

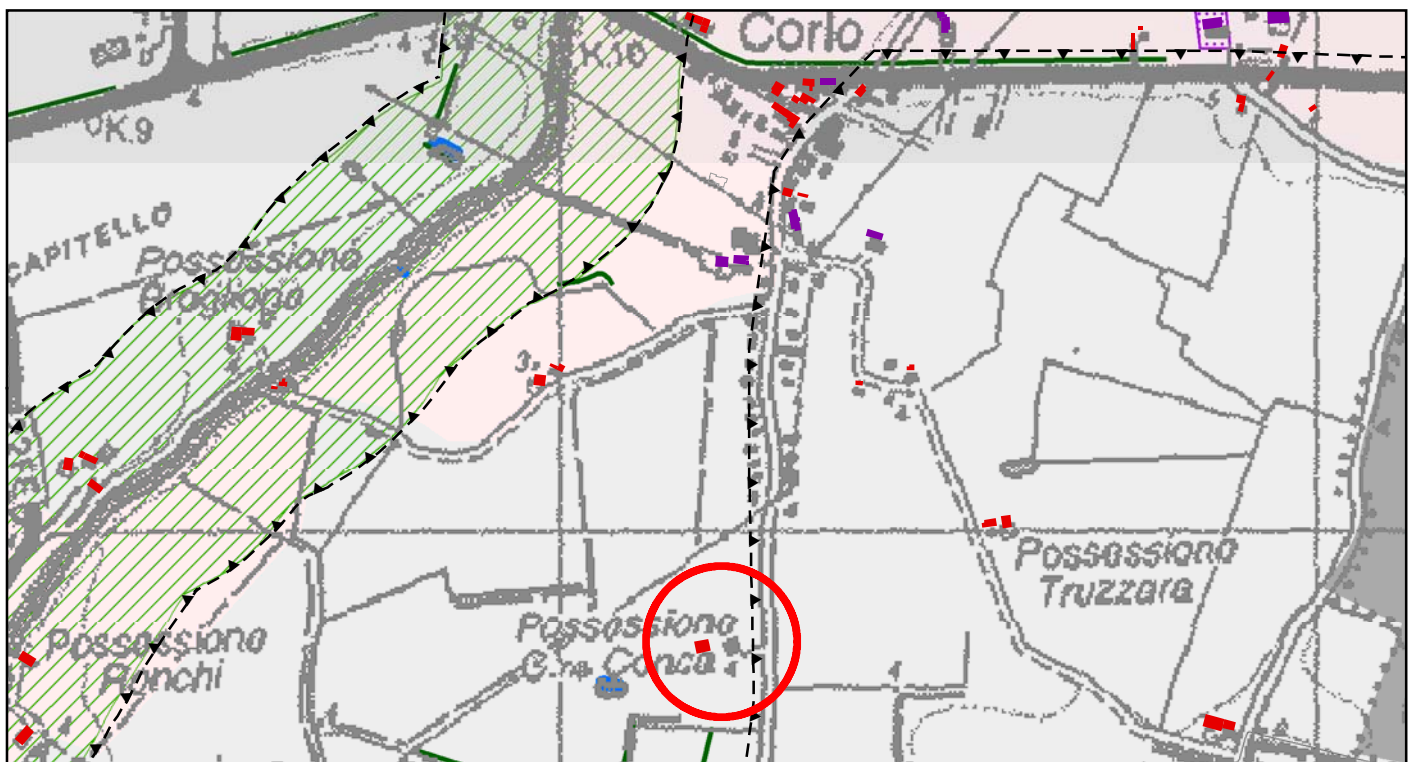
indirizzo: via Canalazzi,

note: perso valore storico testimoniale.
Vedere documentazione fotografica allegata





P.S.C. ADOTTATO: Stralcio Tav. 6.1.1 TUTELA STORICO CULTURALE E AMBIENTALE scala 1:10.000



P.S.C. OSSERVAZIONI: Stralcio Tav. 6.1.1 TUTELA STORICO CULTURALE E AMBIENTALE scala 1:10.000

Osservazione:

Cambio classifica: da "nessuna" a "storico-culturale e testimoniale"

P.R.G.: tav. n. 1/17-1/24-: Risanamento tipo B

dati catastali: Foglio 125 Mappale 59

indirizzo: via Canalazzi,

note: vedere documentazione fotografica allegata

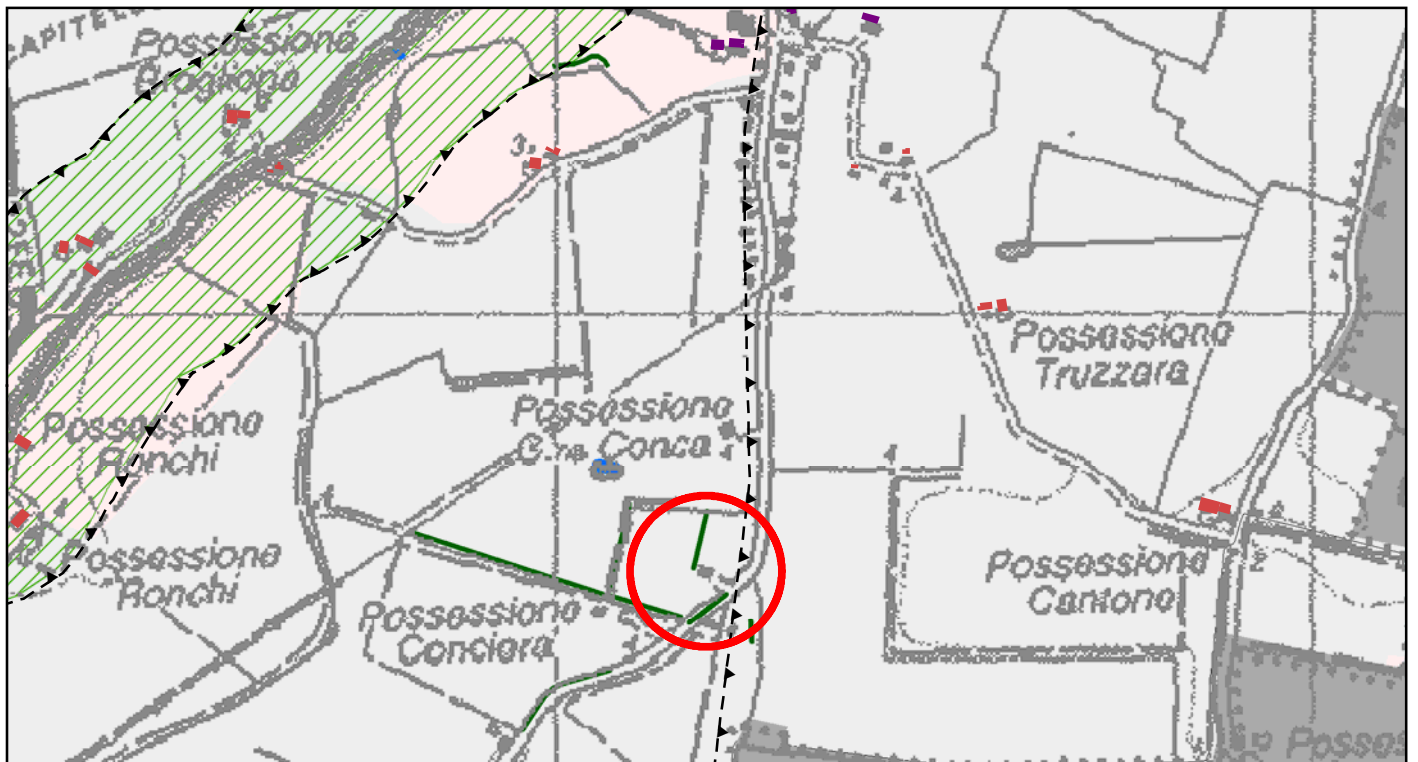




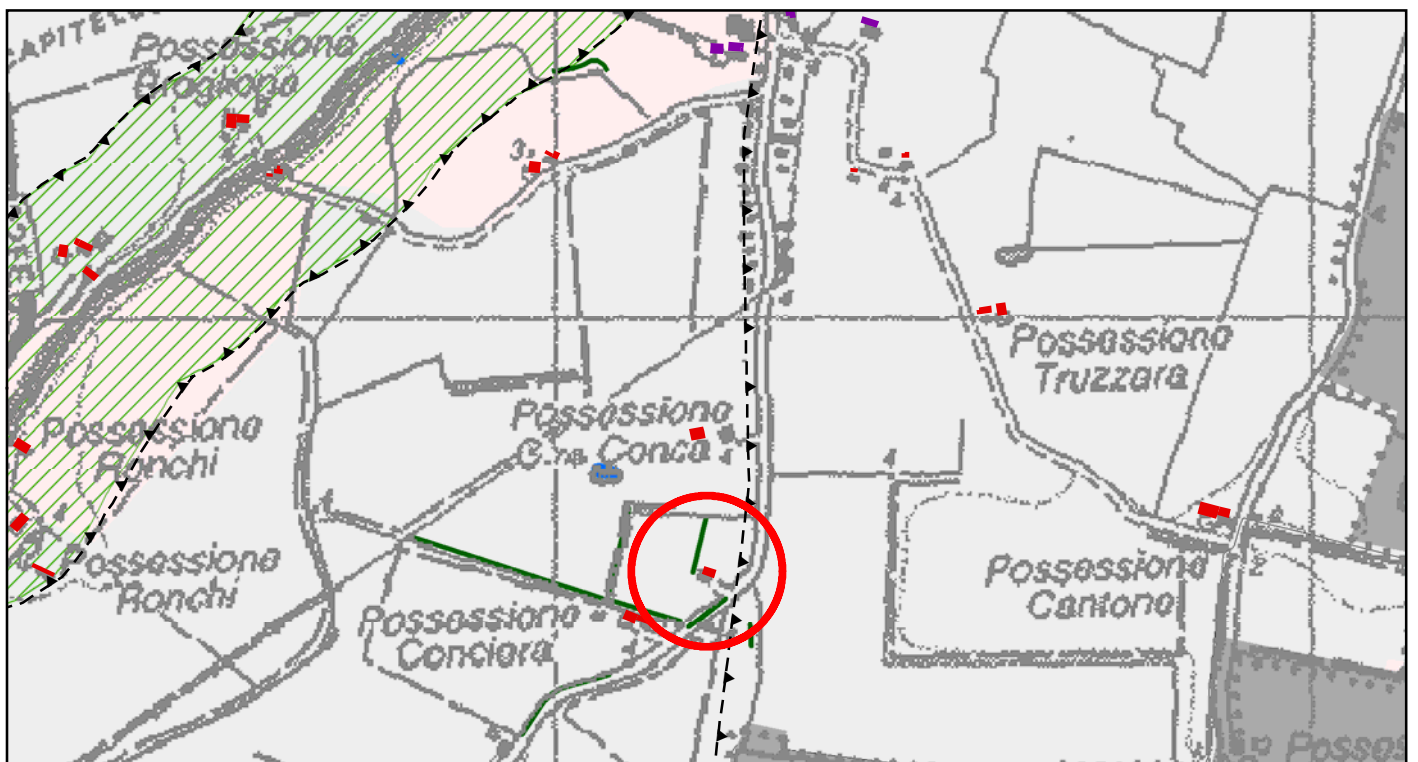
vista da est



vista da est



P.S.C. ADOTTATO: Stralcio Tav. 6.1.1 TUTELA STORICO CULTURALE E AMBIENTALE scala 1:10.000



P.S.C. OSSERVAZIONI: Stralcio Tav. 6.1.1 TUTELA STORICO CULTURALE E AMBIENTALE scala 1:10.000

Osservazione:

Cambio classifica: da "nessuna" a "storico-culturale e testimoniale"

P.R.G.: tav. n. 1/17-1/24-: Risanamento tipo B

dati catastali: Foglio 125 Mappale 71

indirizzo: via Canalazzi, 114

note: vedere documentazione fotografica allegata

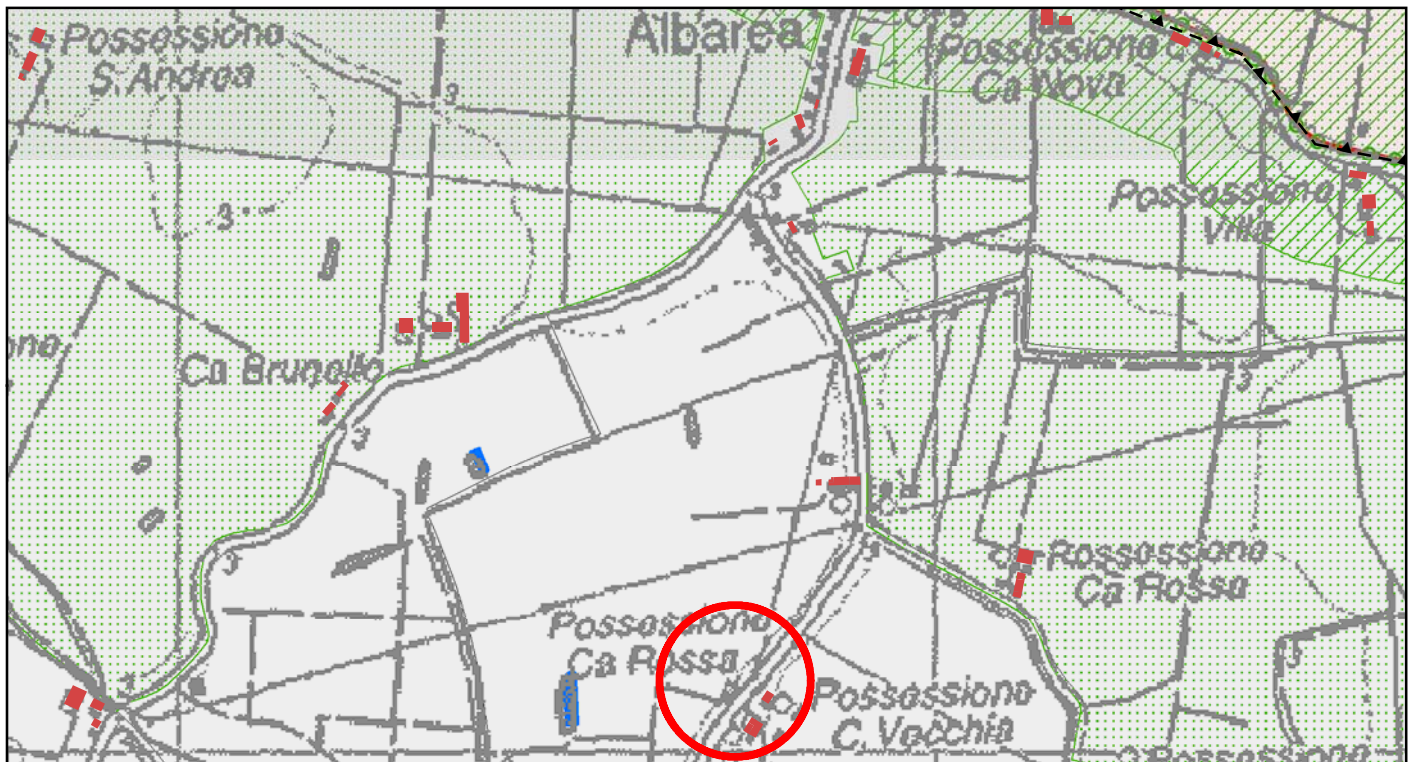




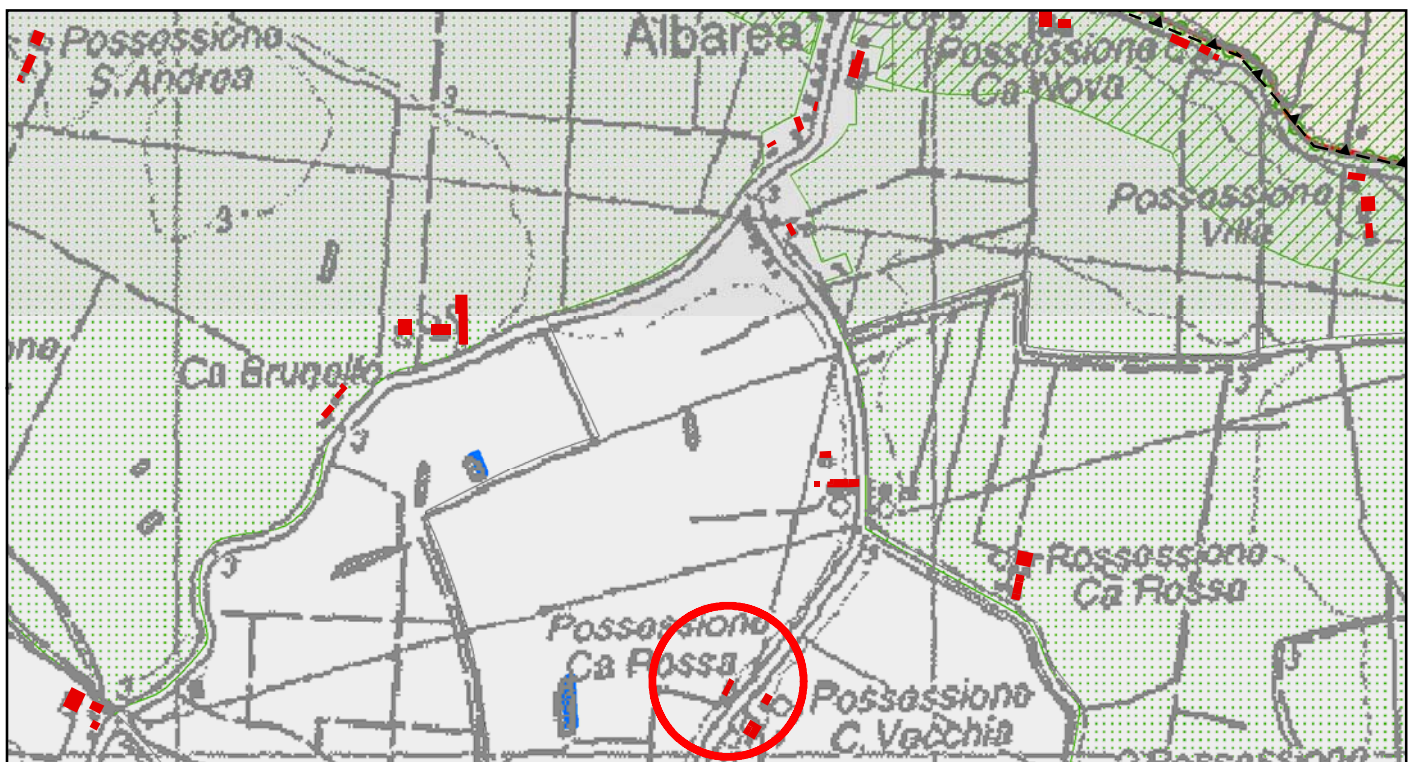
vista da sud



vista da nord



P.S.C. ADOTTATO: Stralcio Tav. 6.1.1 TUTELA STORICO CULTURALE E AMBIENTALE scala 1:10.000



P.S.C. OSSERVAZIONI: Stralcio Tav. 6.1.1 TUTELA STORICO CULTURALE E AMBIENTALE scala 1:10.000

Osservazione:

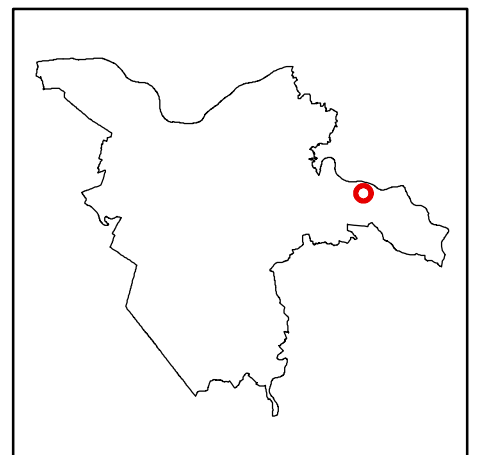
Cambio classifica: da "nessuna" a "storico-culturale e testimoniale"

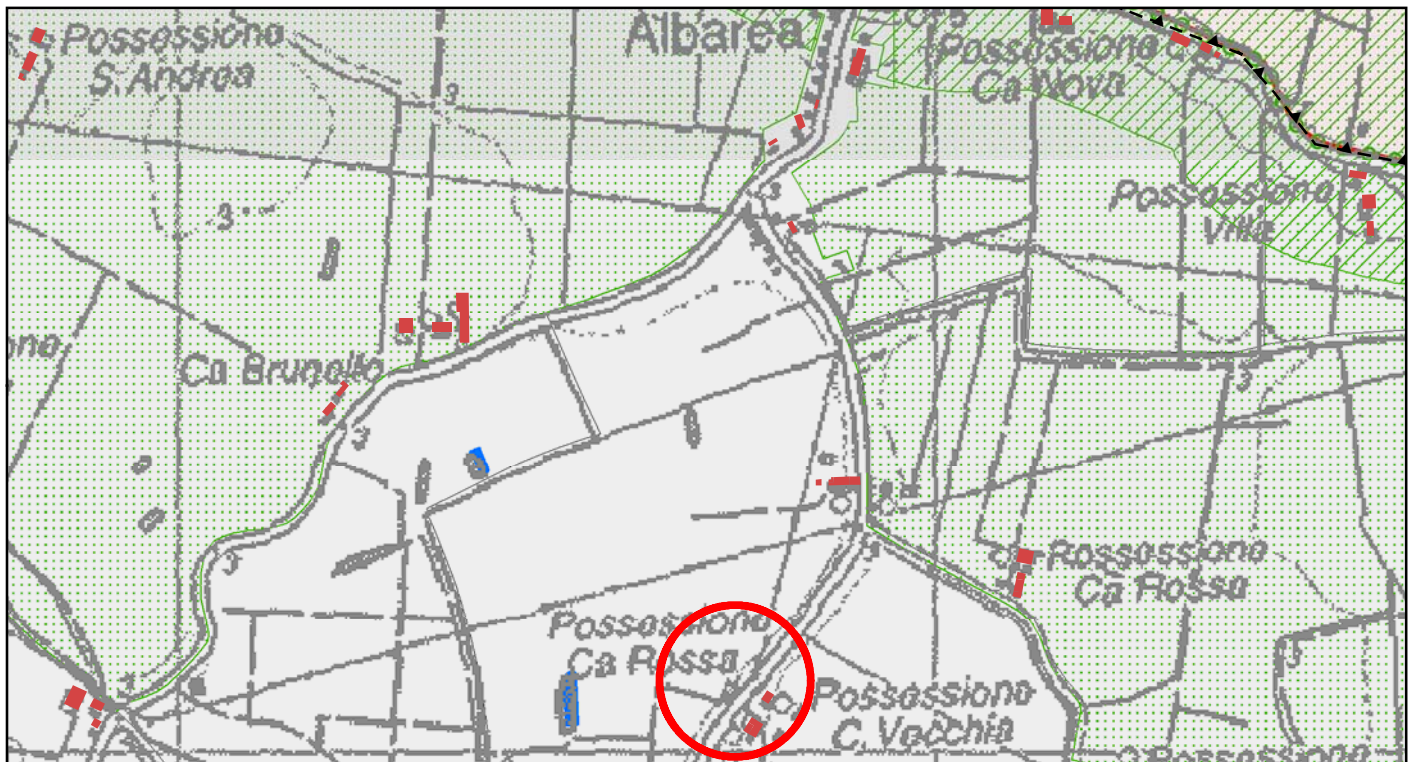
P.R.G.: tav. n. 1/33: Risanamento tipo B

dati catastali: Foglio 185 Mappale 12

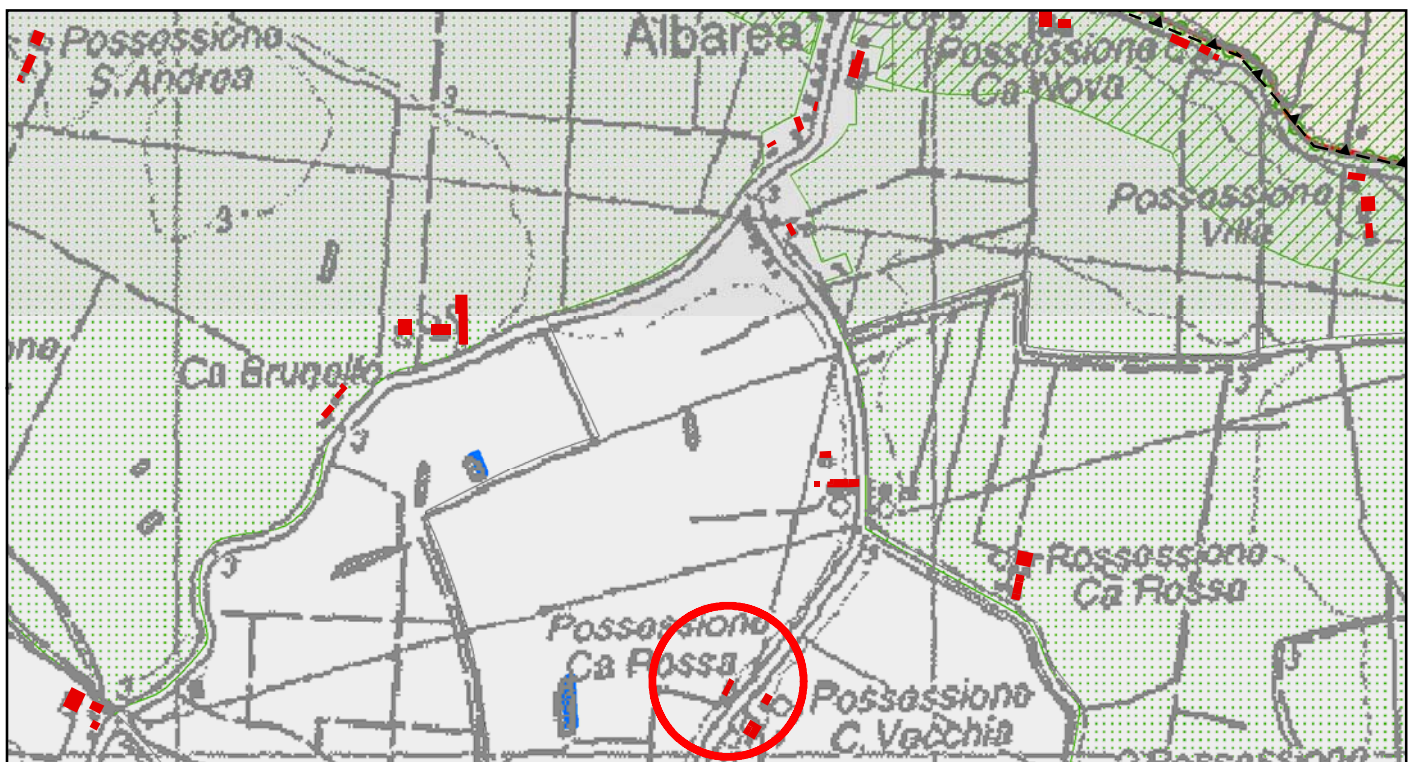
indirizzo: via Pacchenia, 24-26

note: vedere documentazione fotografica allegata





P.S.C. ADOTTATO: Stralcio Tav. 6.1.1 TUTELA STORICO CULTURALE E AMBIENTALE scala 1:10.000



P.S.C. OSSERVAZIONI: Stralcio Tav. 6.1.1 TUTELA STORICO CULTURALE E AMBIENTALE scala 1:10.000

Osservazione:

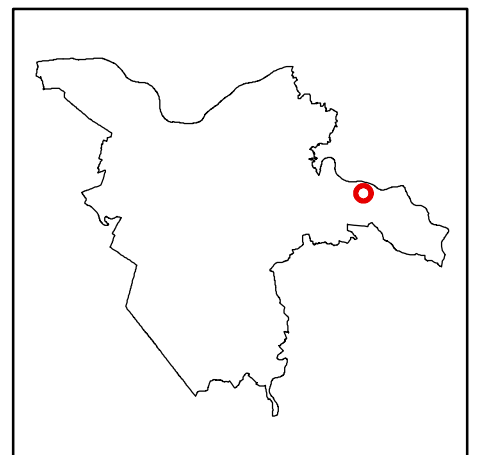
Cambio classifica: da "nessuna" a "storico-culturale e testimoniale"

P.R.G.: tav. n. 1/33: Risanamento tipo B

dati catastali: Foglio 185 Mappale 12

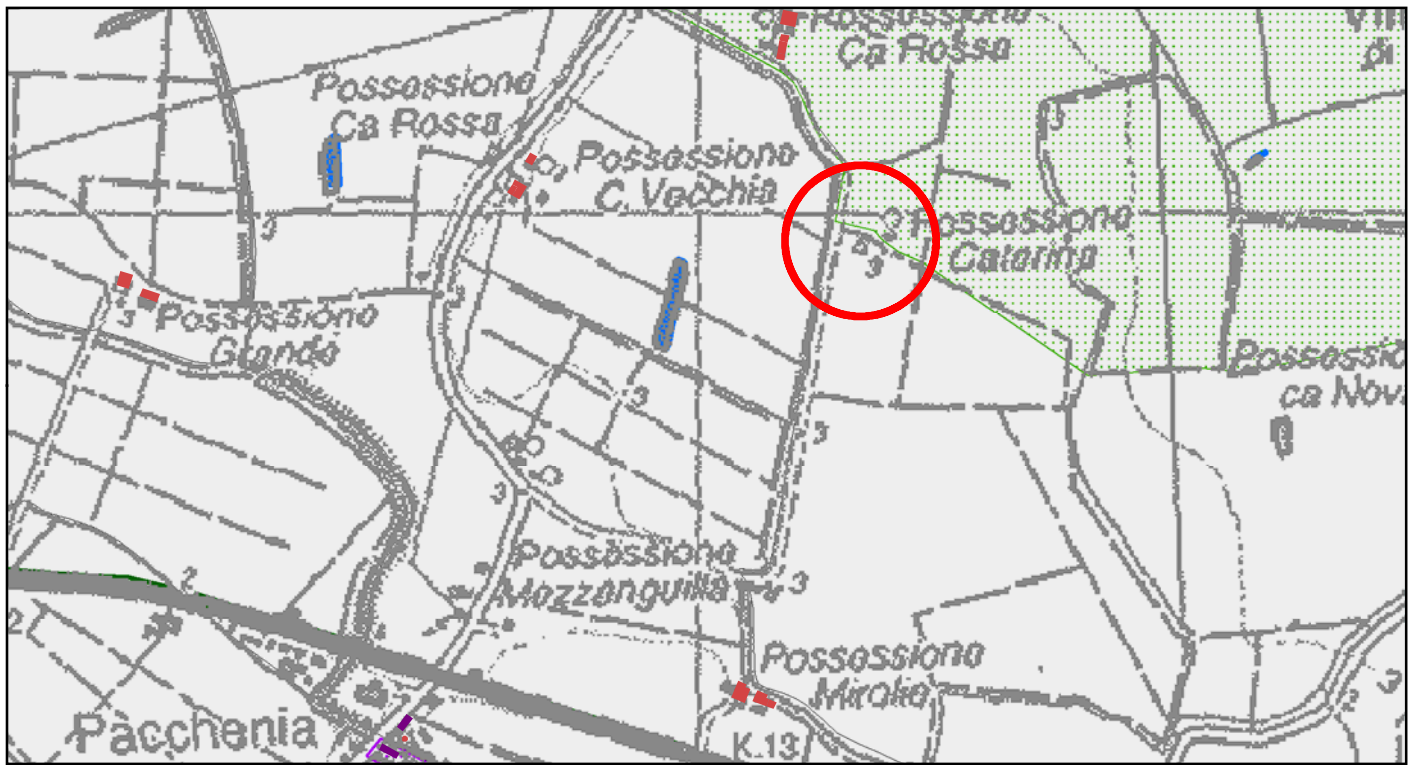
indirizzo: via Pacchenia, 24-26

note: vedere documentazione fotografica allegata

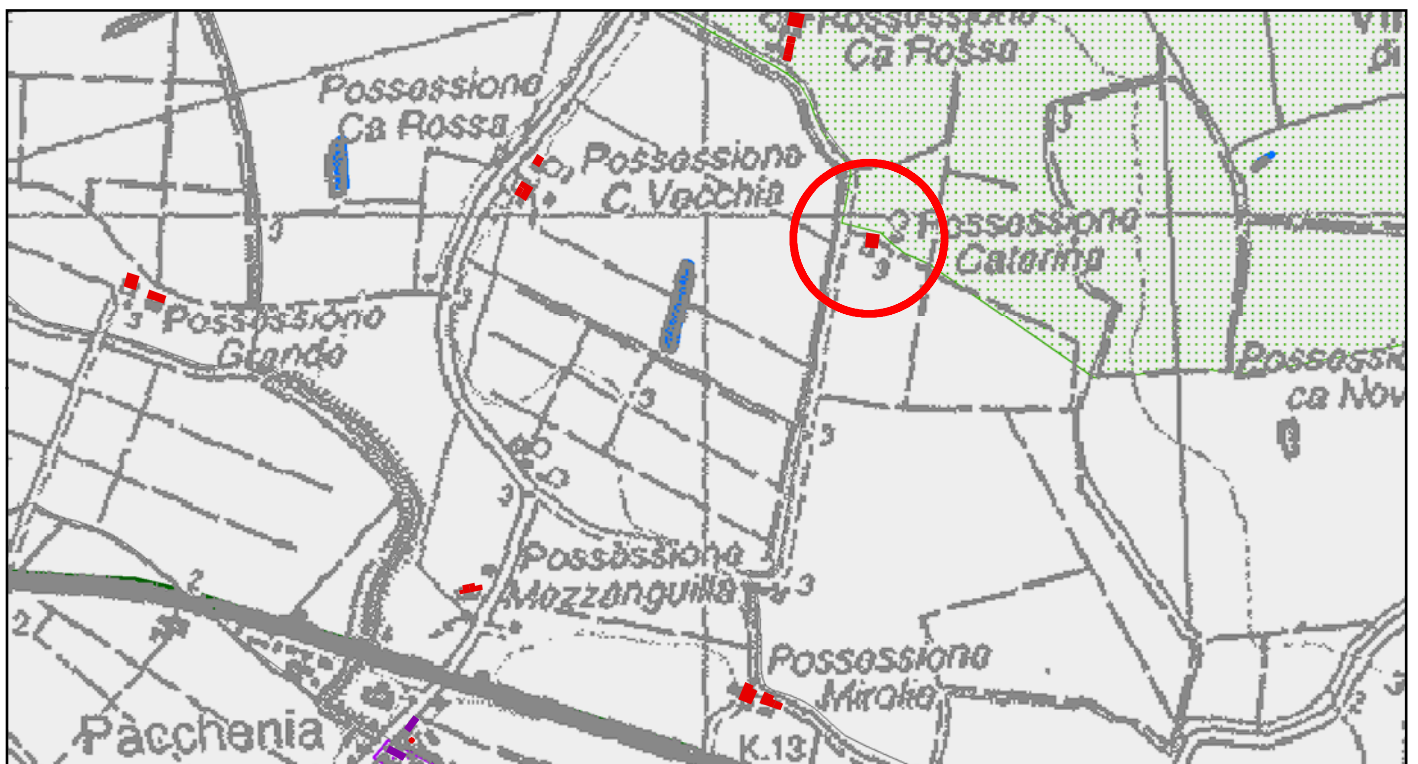




vista da sud



P.S.C. ADOTTATO: Stralcio Tav. 6.1.1 TUTELA STORICO CULTURALE E AMBIENTALE scala 1:10.000



P.S.C. OSSERVAZIONI: Stralcio Tav. 6.1.1 TUTELA STORICO CULTURALE E AMBIENTALE scala 1:10.000

Osservazione:

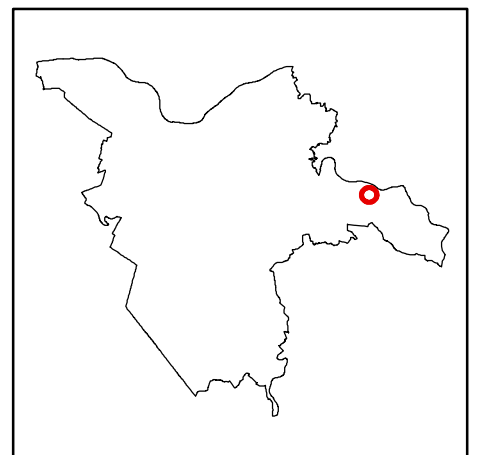
Cambio classifica: da "nessuna" a "storico-culturale e testimoniale"

P.R.G.: tav. n. 1/33: Adeguamento Funzionale

dati catastali: Foglio 185 Mappale 8

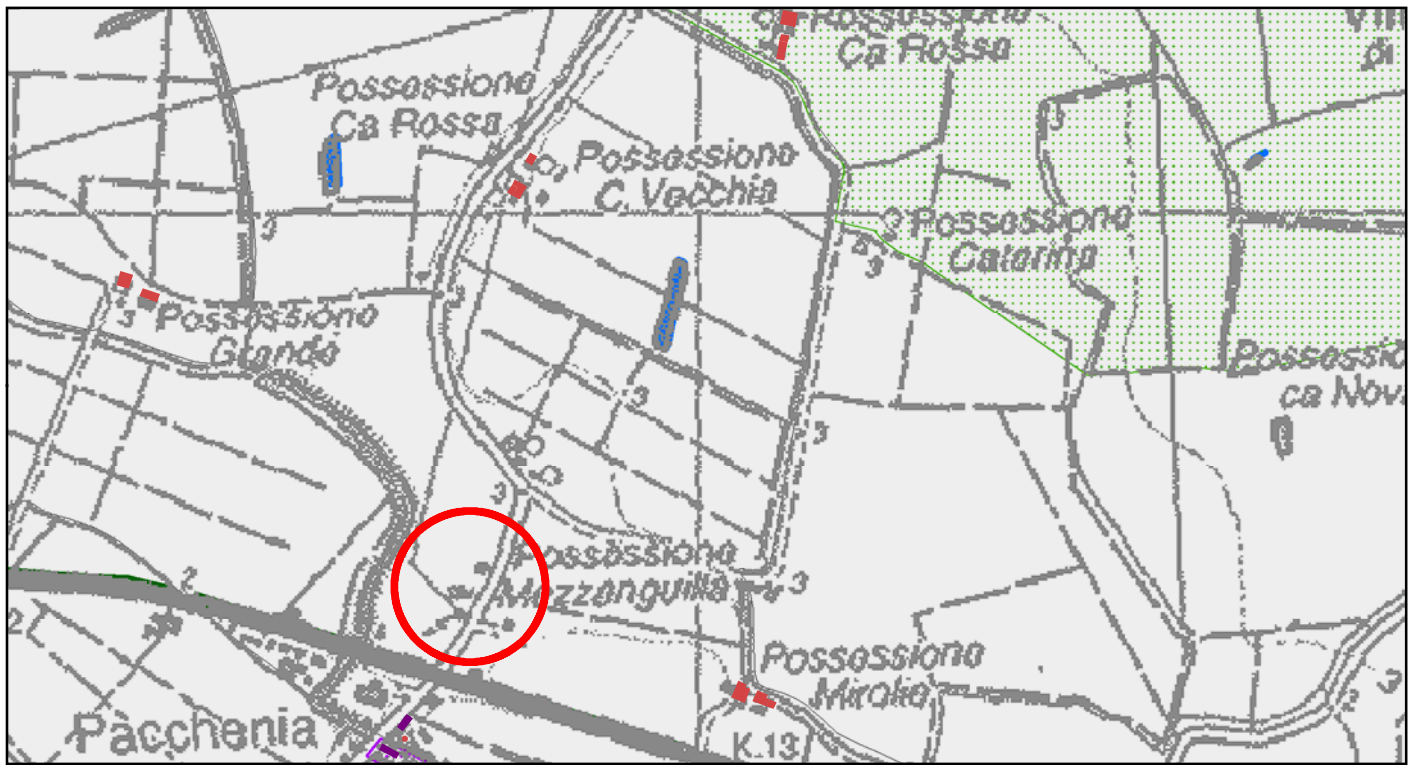
indirizzo: via Gerolmina, 15

note: vedere documentazione fotografica allegata

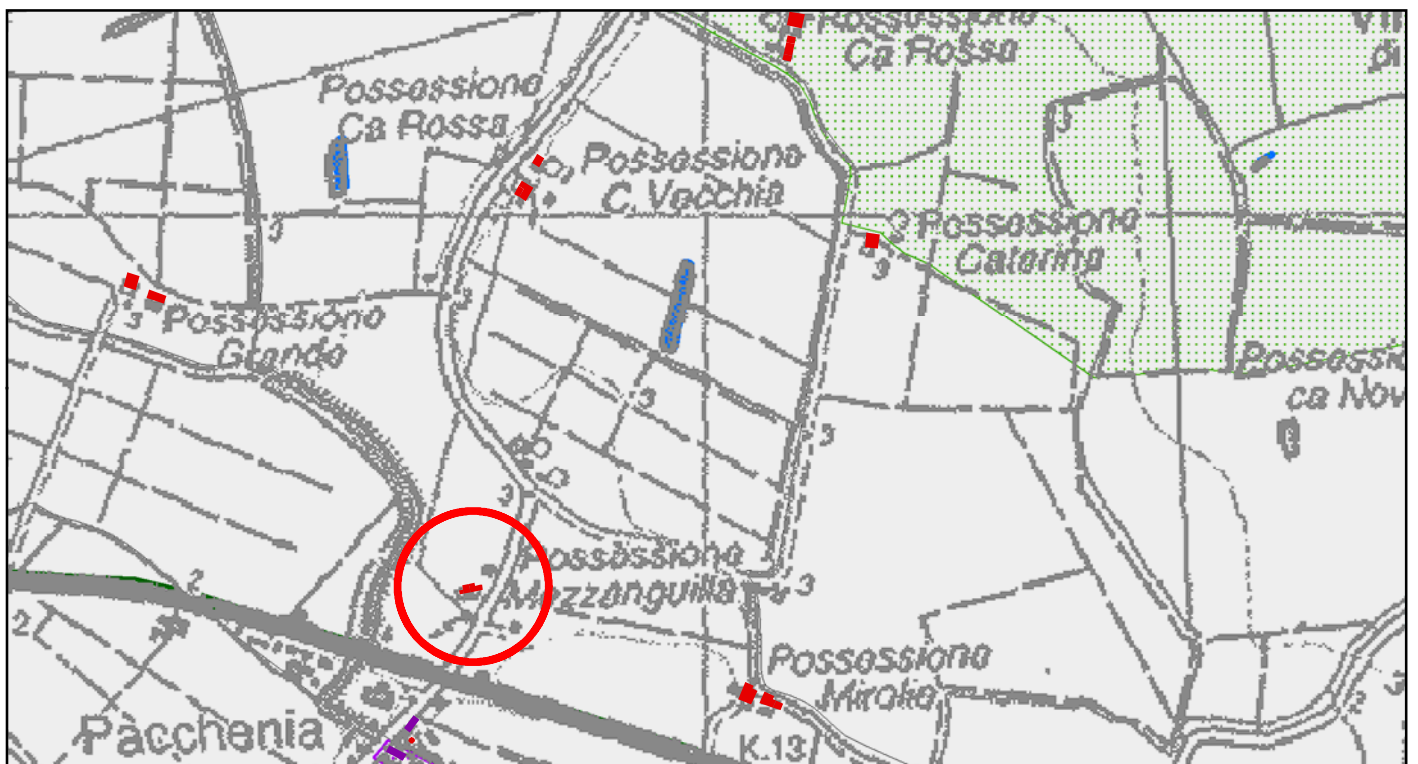




vista da ovest



P.S.C. ADOTTATO: Stralcio Tav. 6.1.1 TUTELA STORICO CULTURALE E AMBIENTALE scala 1:10.000



P.S.C. OSSERVAZIONI: Stralcio Tav. 6.1.1 TUTELA STORICO CULTURALE E AMBIENTALE scala 1:10.000

Osservazione:

Cambio classifica: da "nessuna" a "storico-culturale e testimoniale"

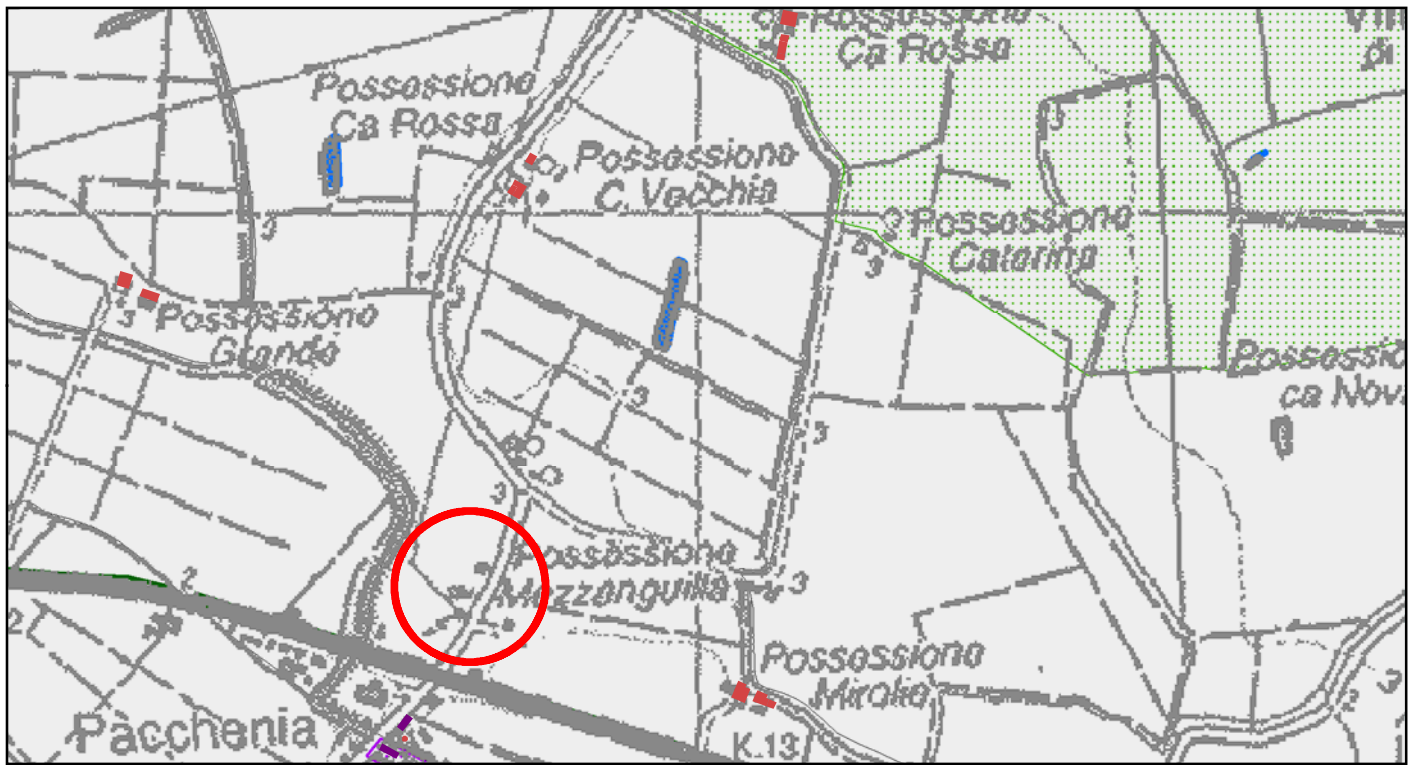
P.R.G.: tav. n. 1/33: Adeguamento Funzionale

dati catastali: Foglio 212 Mappale 102

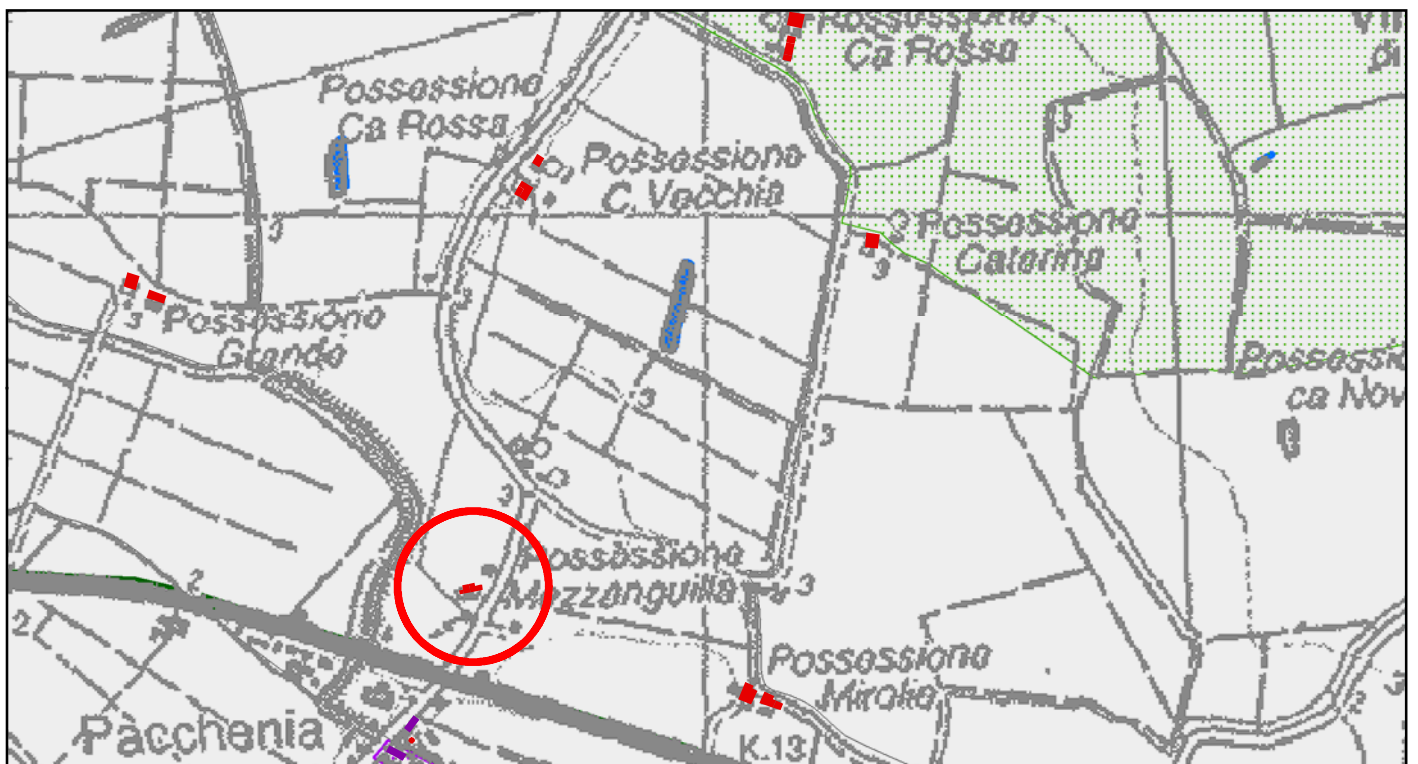
indirizzo: via Pacchenia, 44

note: vedere documentazione fotografica allegata





P.S.C. ADOTTATO: Stralcio Tav. 6.1.1 TUTELA STORICO CULTURALE E AMBIENTALE scala 1:10.000



P.S.C. OSSERVAZIONI: Stralcio Tav. 6.1.1 TUTELA STORICO CULTURALE E AMBIENTALE scala 1:10.000

Osservazione:

Cambio classifica: da "nessuna" a "storico-culturale e testimoniale"

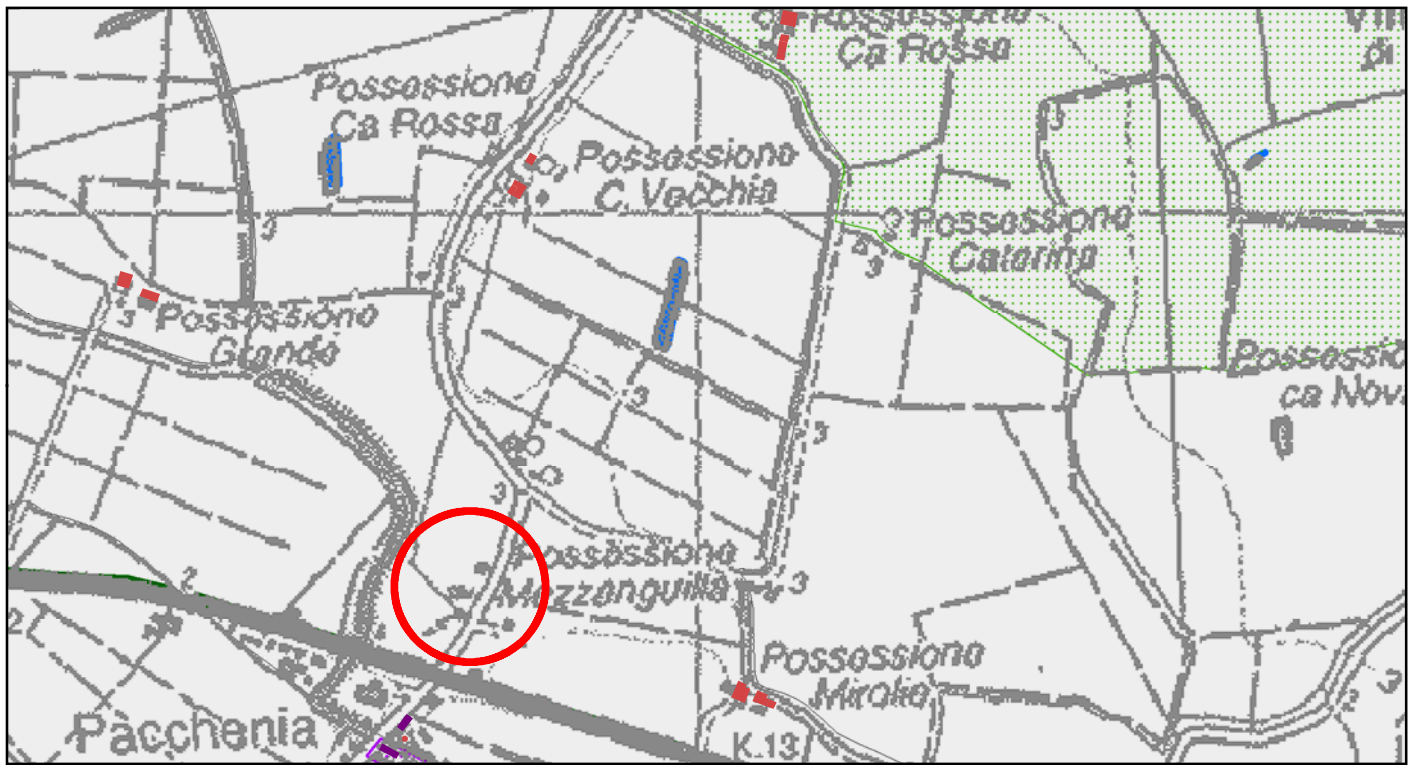
P.R.G.: tav. n. 1/33: Adeguamento Funzionale

dati catastali: Foglio 212 Mappale 102

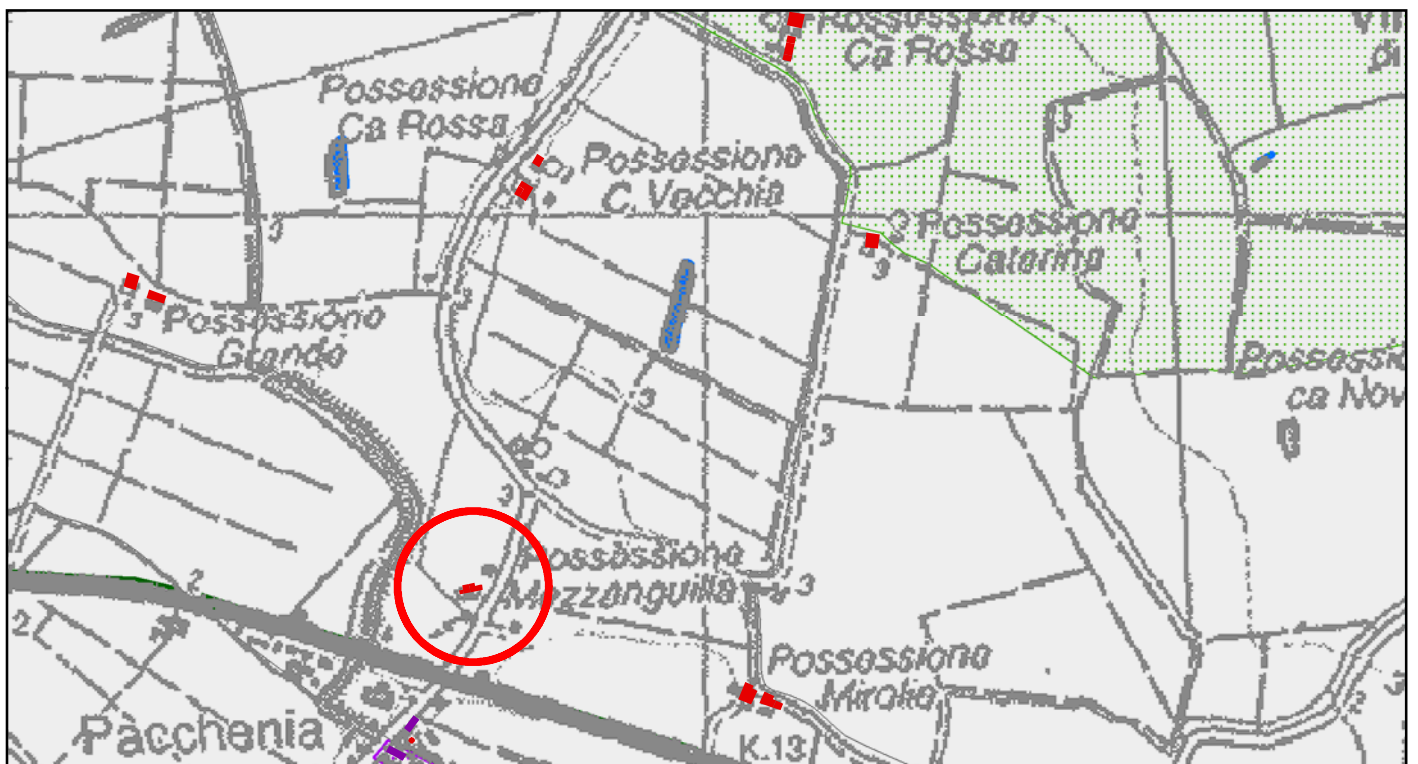
indirizzo: via Pacchenia, 44

note: vedere documentazione fotografica allegata





P.S.C. ADOTTATO: Stralcio Tav. 6.1.1 TUTELA STORICO CULTURALE E AMBIENTALE scala 1:10.000



P.S.C. OSSERVAZIONI: Stralcio Tav. 6.1.1 TUTELA STORICO CULTURALE E AMBIENTALE scala 1:10.000

Osservazione:

Cambio classifica: da "nessuna" a "storico-culturale e testimoniale"

P.R.G.: tav. n. 1/33: Adeguamento Funzionale

dati catastali: Foglio 212 Mappale 102

indirizzo: via Pacchenia, 44

note: vedere documentazione fotografica allegata





vista da sud



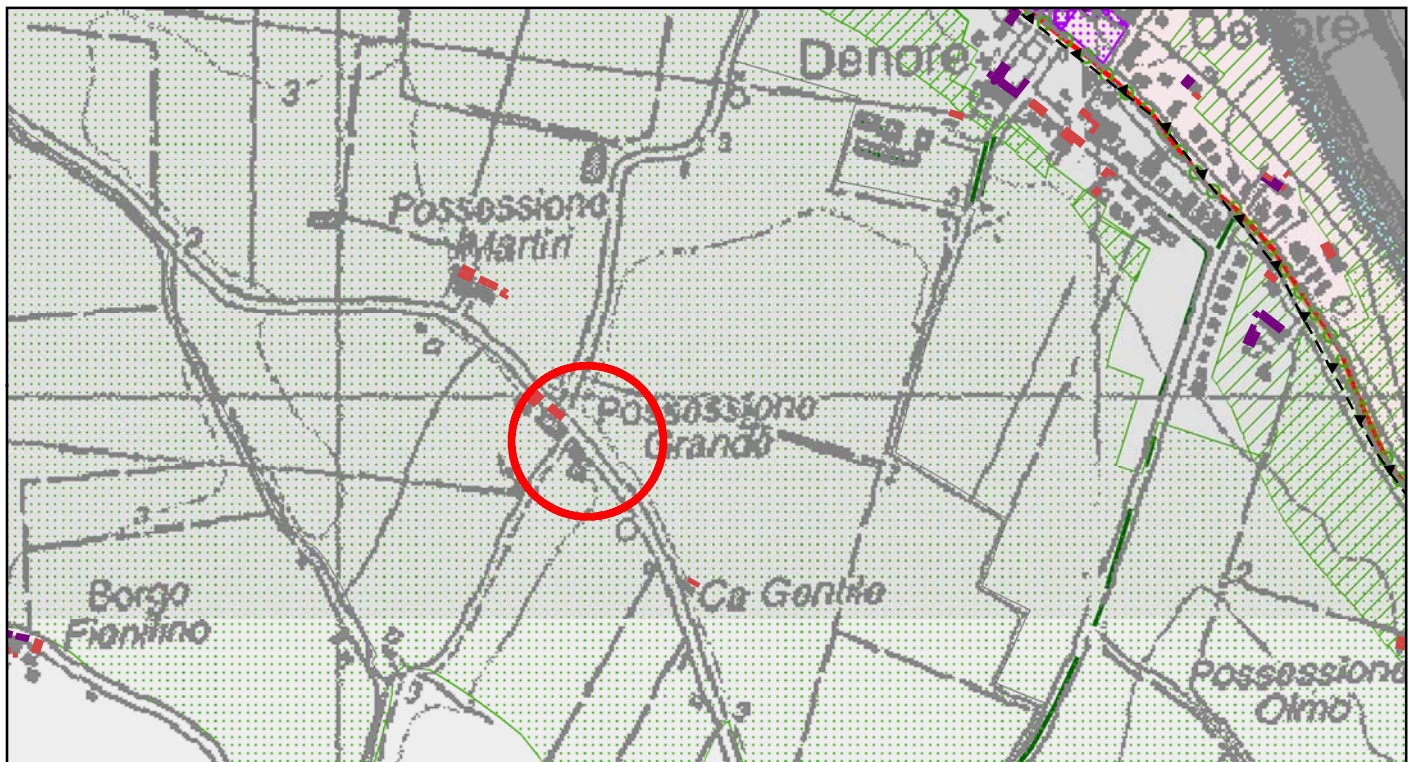
vista da sud



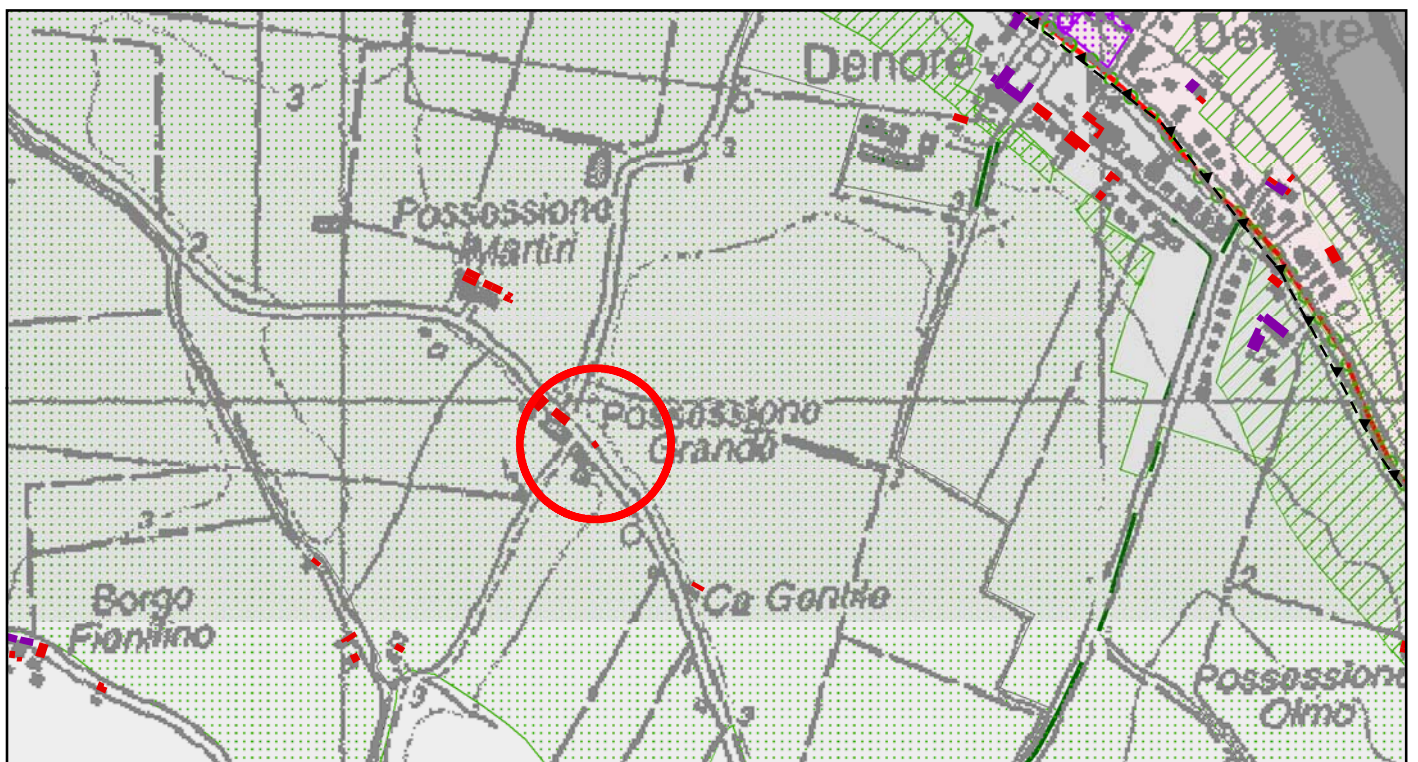
vista da nord



vista da



P.S.C. ADOTTATO: Stralcio Tav. 6.1.1 TUTELA STORICO CULTURALE E AMBIENTALE scala 1:10.000



P.S.C. OSSERVAZIONI: Stralcio Tav. 6.1.1 TUTELA STORICO CULTURALE E AMBIENTALE scala 1:10.000

Osservazione:

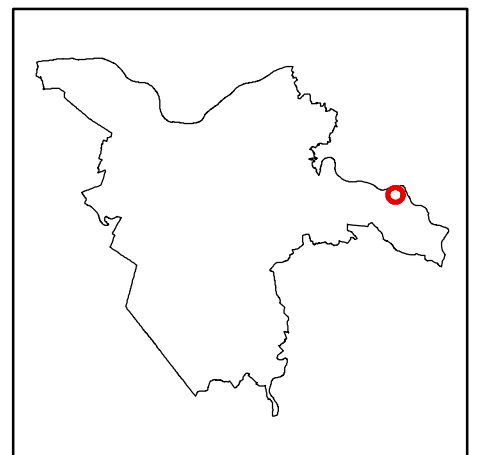
Cambio classifica: da "nessuna" a "storico-culturale e testimoniale"

P.R.G.: tav. n. 1/42: Adeguamento Funzionale

dati catastali: Foglio 217 Mappale 11 parte

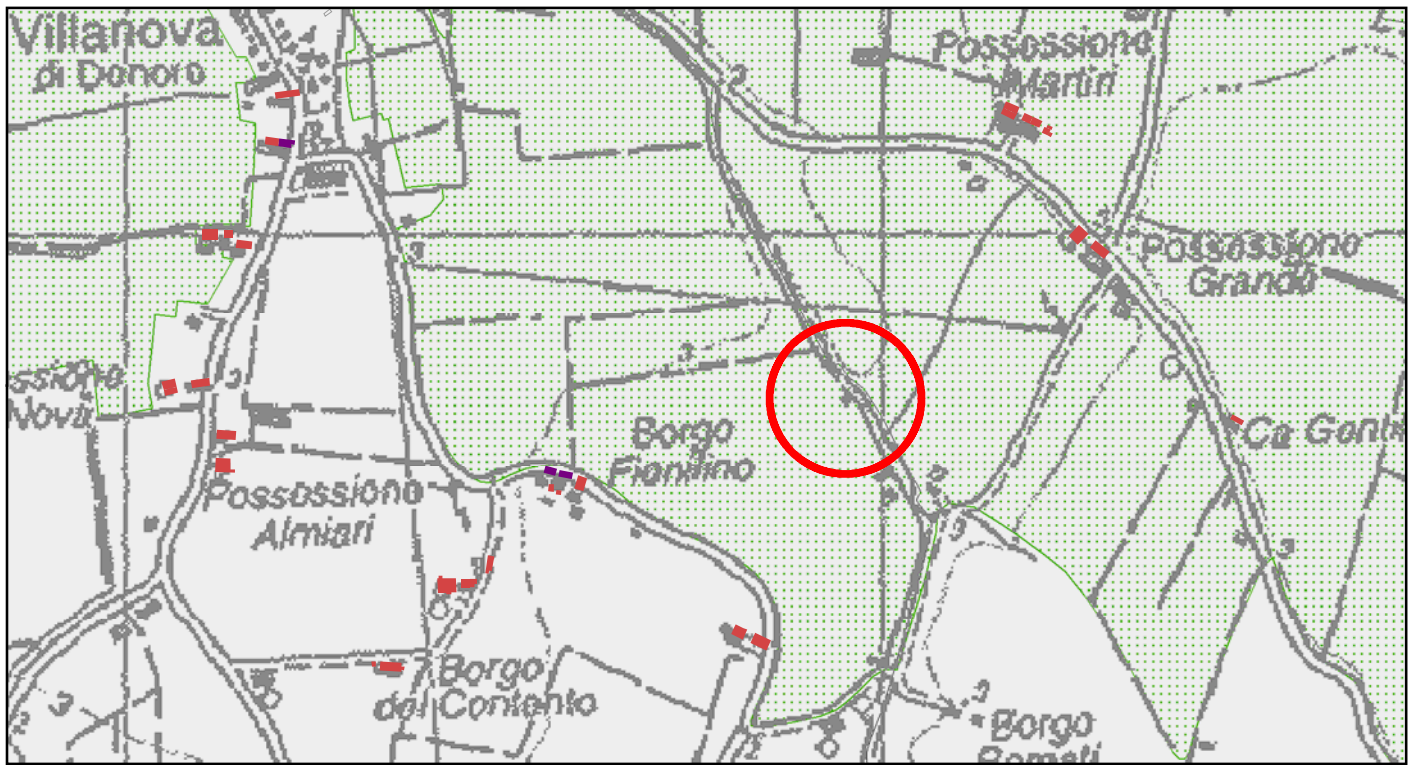
indirizzo: via Raspi, 108

note: vedere documentazione fotografica allegata

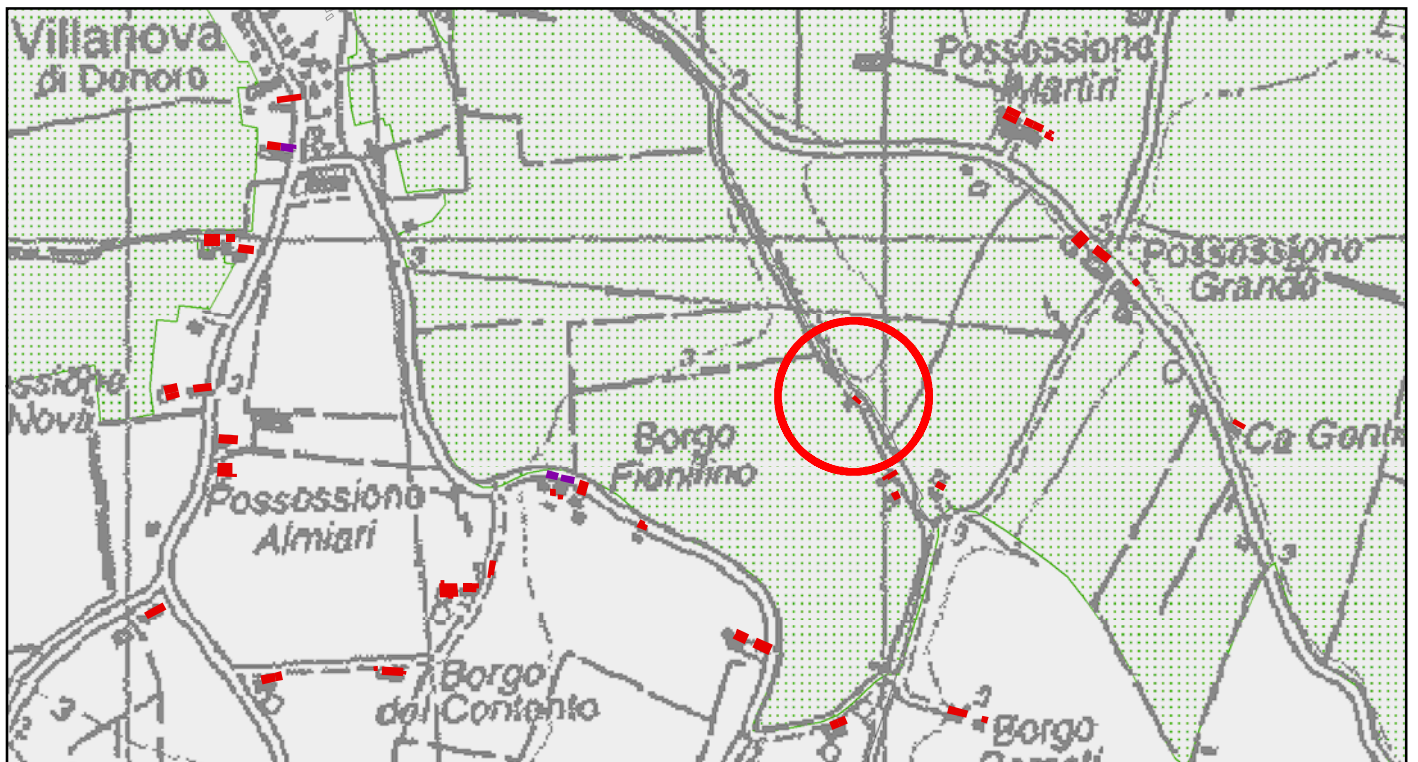




vista da sud



P.S.C. ADOTTATO: Stralcio Tav. 6.1.1 TUTELA STORICO CULTURALE E AMBIENTALE scala 1:10.000



P.S.C. OSSERVAZIONI: Stralcio Tav. 6.1.1 TUTELA STORICO CULTURALE E AMBIENTALE scala 1:10.000

Osservazione:

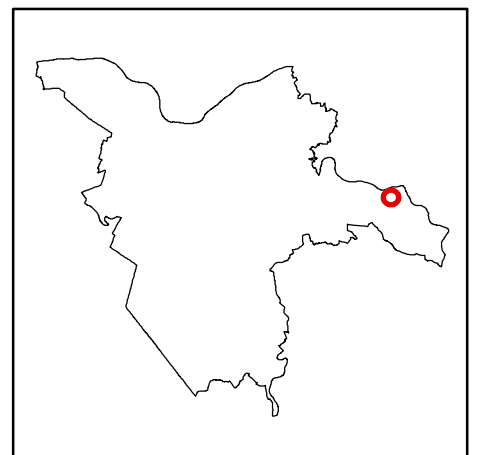
Cambio classifica: da "nessuna" a "storico-culturale e testimoniale"

P.R.G.: tav. n. 1/33: Risanamento tipo B

dati catastali: Foglio 216 Mappale 15

indirizzo: via Granda, 6

note: vedere documentazione fotografica allegata

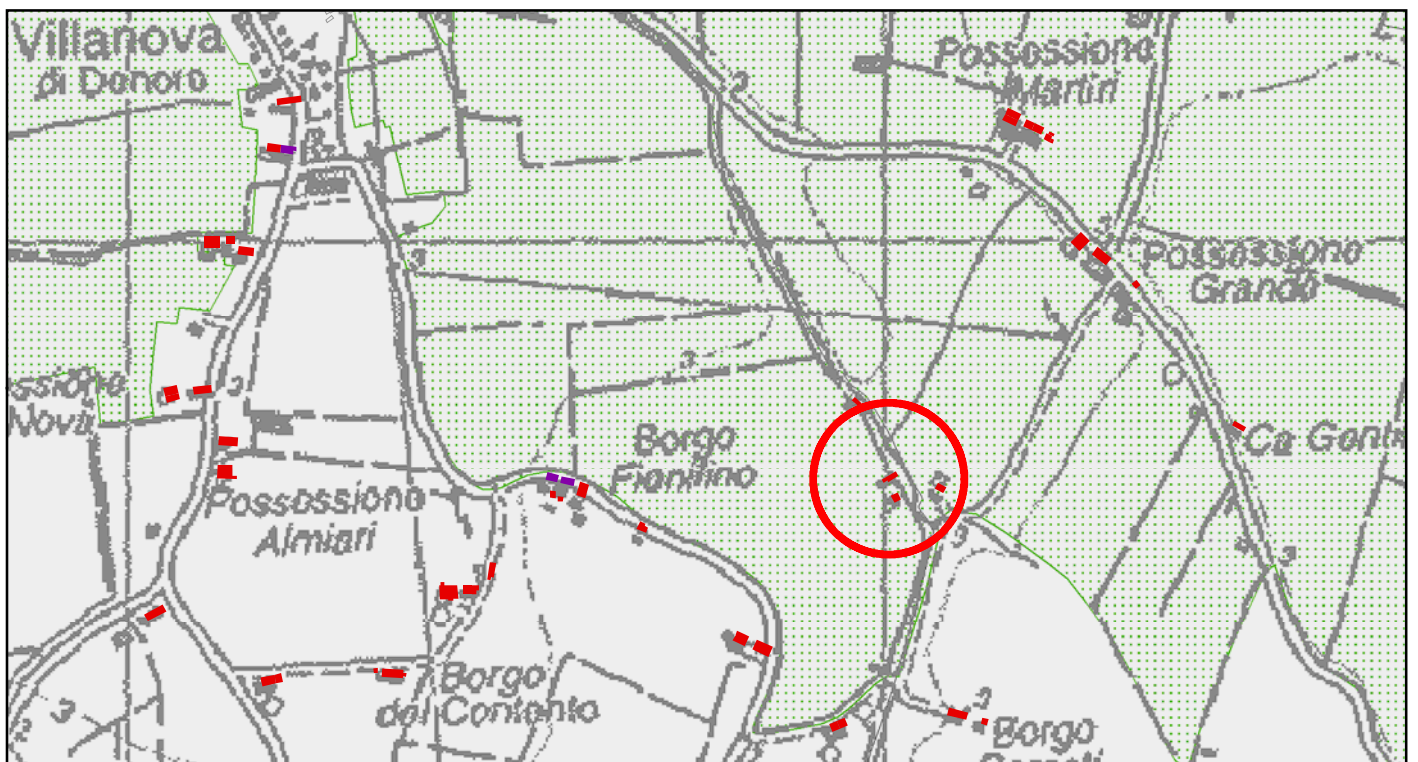




vista da sud



P.S.C. ADOTTATO: Stralcio Tav. 6.1.1 TUTELA STORICO CULTURALE E AMBIENTALE scala 1:10.000



P.S.C. OSSERVAZIONI: Stralcio Tav. 6.1.1 TUTELA STORICO CULTURALE E AMBIENTALE scala 1:10.000

Osservazione:

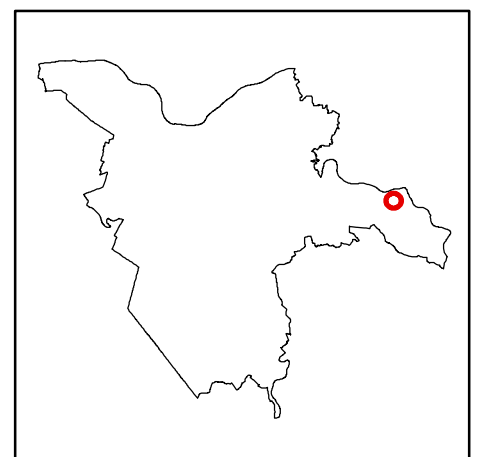
Cambio classifica: da "nessuna" a "storico-culturale e testimoniale"

P.R.G.: tav. n. 1/33: Risanamento tipo B

dati catastali: Foglio 216 Mappale 17

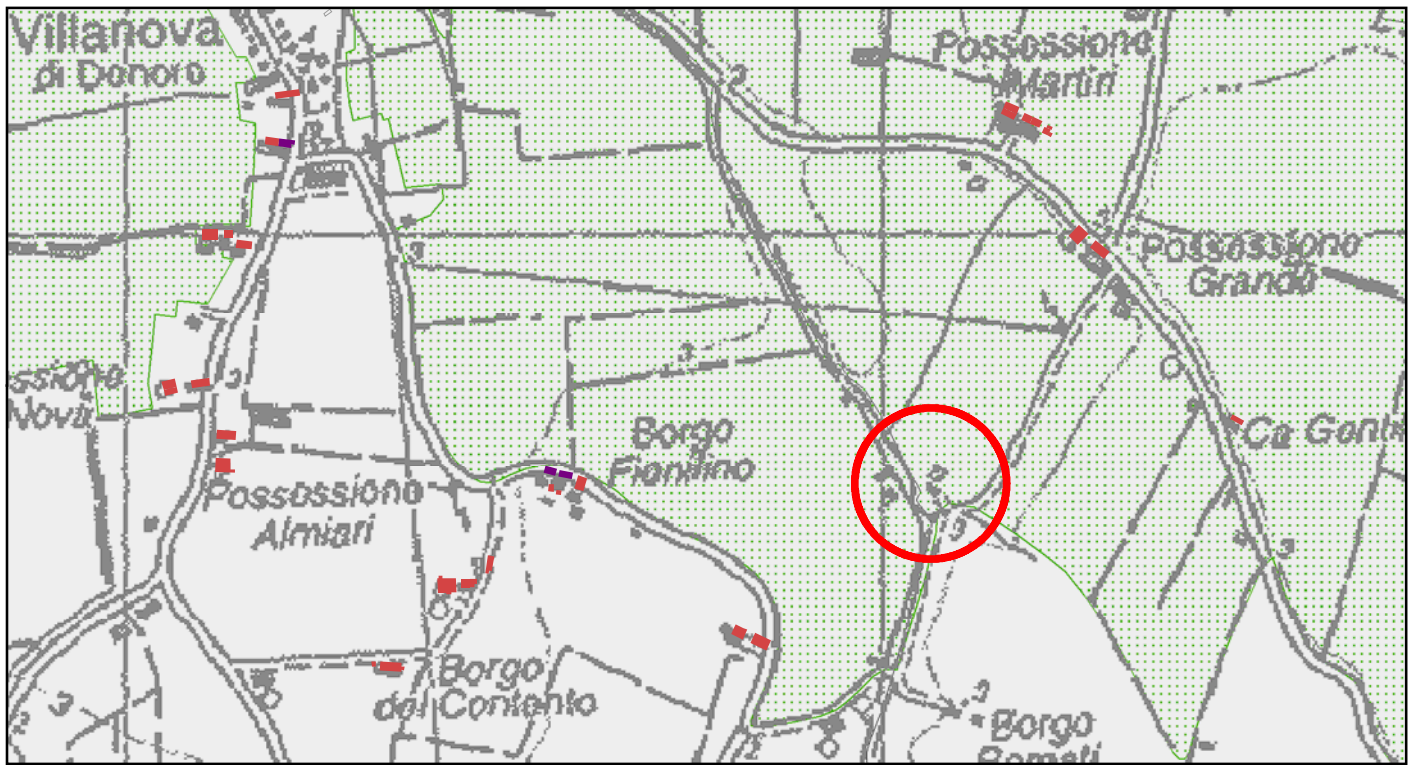
indirizzo: via Granda, 10

note: vedere documentazione fotografica allegata

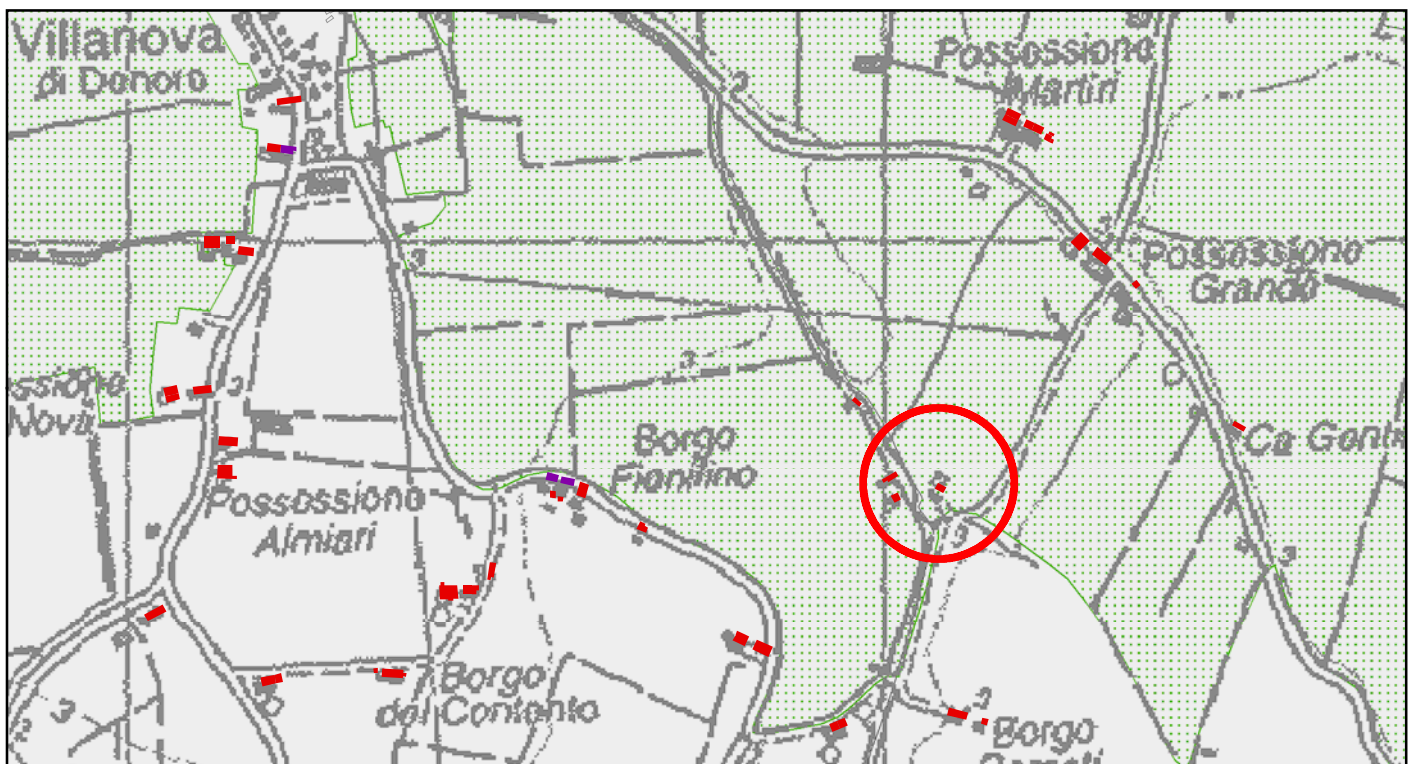




vista da est



P.S.C. ADOTTATO: Stralcio Tav. 6.1.1 TUTELA STORICO CULTURALE E AMBIENTALE scala 1:10.000



P.S.C. OSSERVAZIONI: Stralcio Tav. 6.1.1 TUTELA STORICO CULTURALE E AMBIENTALE scala 1:10.000

Osservazione:

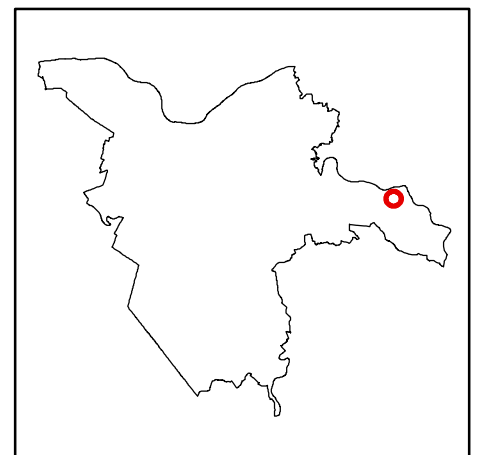
Cambio classifica: da "nessuna" a "storico-culturale e testimoniale"

P.R.G.: tav. n. 1/33: Adeguamento Funzionale

dati catastali: Foglio 217 Mappale 165

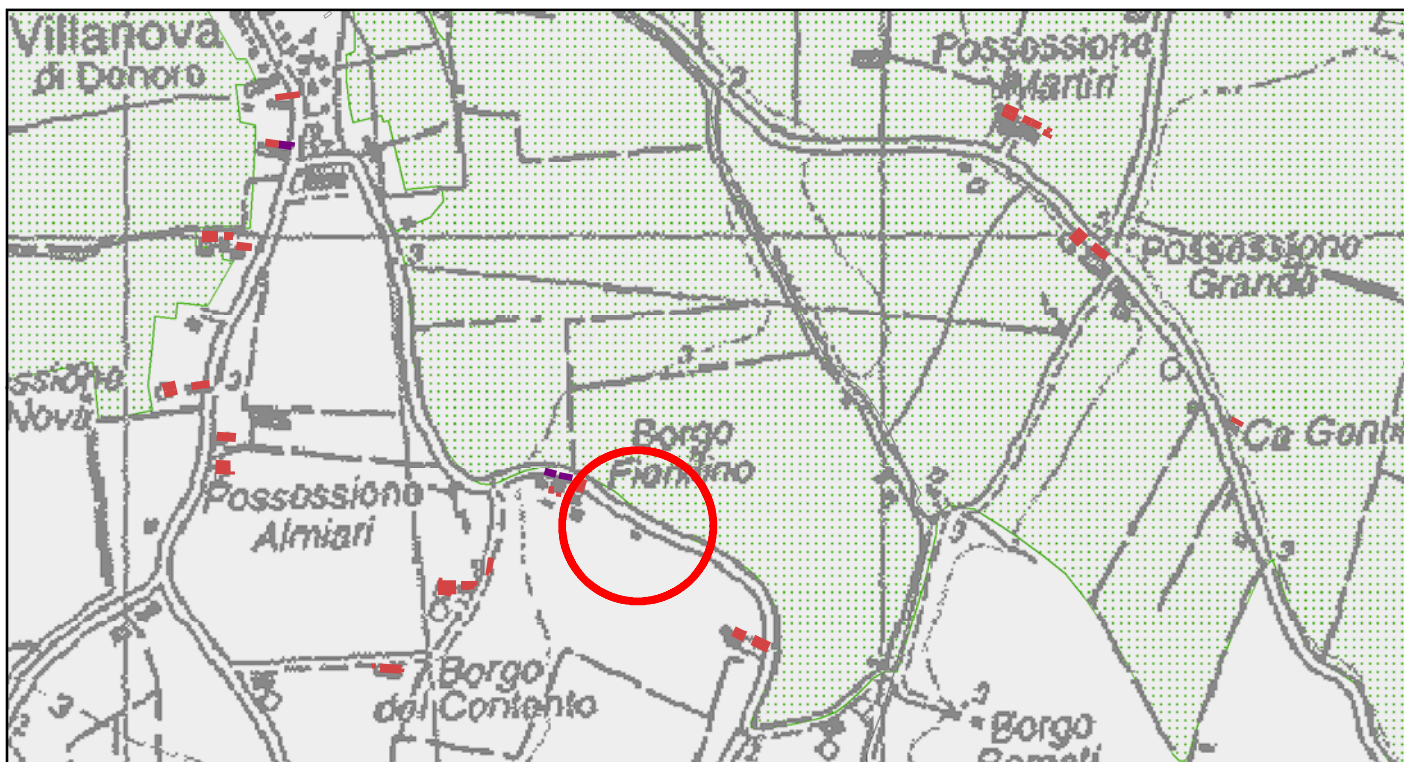
indirizzo: via Fortunata, 26

note: vedere documentazione fotografica allegata

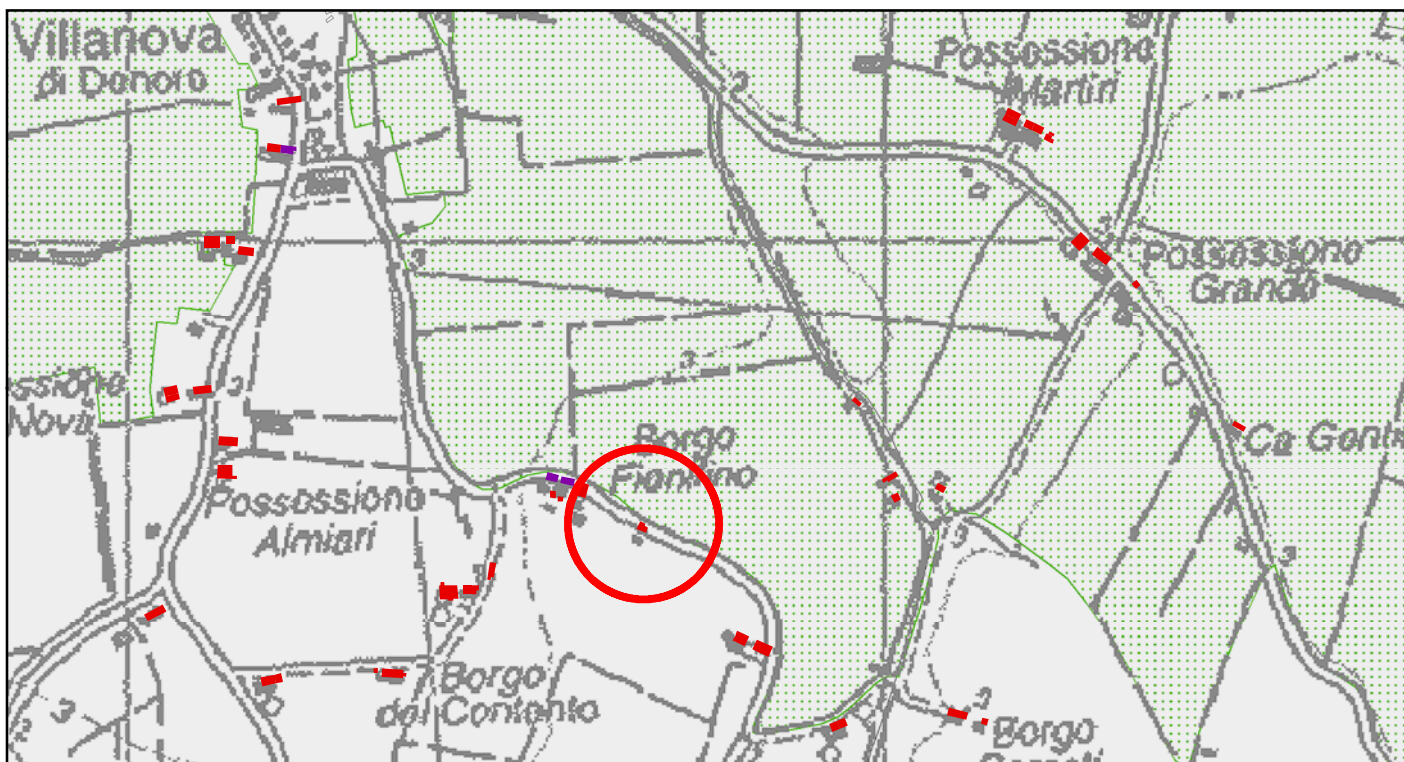




vista da ovest



P.S.C. ADOTTATO: Stralcio Tav. 6.1.1 TUTELA STORICO CULTURALE E AMBIENTALE scala 1:10.000



P.S.C. OSSERVAZIONI: Stralcio Tav. 6.1.1 TUTELA STORICO CULTURALE E AMBIENTALE scala 1:10.000

Osservazione:

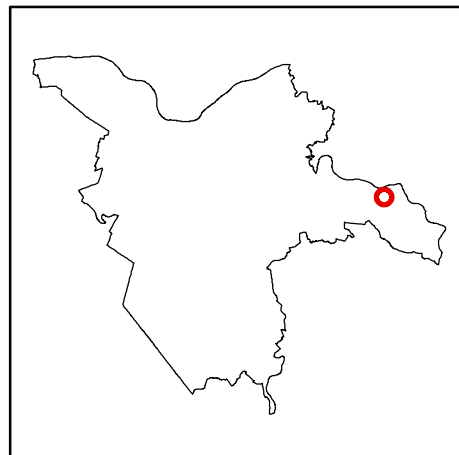
Cambio classifica: da "nessuna" a "storico-culturale e testimoniale"

P.R.G.: tav. n. 1/33: Adeguamento Funzionale

dati catastali: Foglio 216 Mappale 31

indirizzo: via Quaranta Staia, 58-60

note: vedere documentazione fotografica allegata





vista da est



P.S.C. ADOTTATO: Stralcio Tav. 6.1.1 TUTELA STORICO CULTURALE E AMBIENTALE scala 1:10.000



P.S.C. OSSERVAZIONI: Stralcio Tav. 6.1.1 TUTELA STORICO CULTURALE E AMBIENTALE scala 1:10.000

Osservazione:

Cambio classifica: da "nessuna" a "storico-culturale e testimoniale"

P.R.G.: tav. n. 1/42: Risanamento tipo B

dati catastali: Foglio 216 Mappale 36

indirizzo: via Ponte Assa, 175

note: vedere documentazione fotografica allegata





P.S.C. ADOTTATO: Stralcio Tav. 6.1.1 TUTELA STORICO CULTURALE E AMBIENTALE scala 1:10.000



P.S.C. OSSERVAZIONI: Stralcio Tav. 6.1.1 TUTELA STORICO CULTURALE E AMBIENTALE scala 1:10.000

Osservazione:

Cambio classifica: da "nessuna" a "storico-culturale e testimoniale"

P.R.G.: tav. n. 1/42: Risanamento tipo B

dati catastali: Foglio 216 Mappale 36

indirizzo: via Ponte Assa, 175

note: vedere documentazione fotografica allegata





vista da sud



vista da sud



vista da nord-ovest



P.S.C. ADOTTATO: Stralcio Tav. 6.1.1 TUTELA STORICO CULTURALE E AMBIENTALE scala 1:10.000



P.S.C. OSSERVAZIONI: Stralcio Tav. 6.1.1 TUTELA STORICO CULTURALE E AMBIENTALE scala 1:10.000

Osservazione:

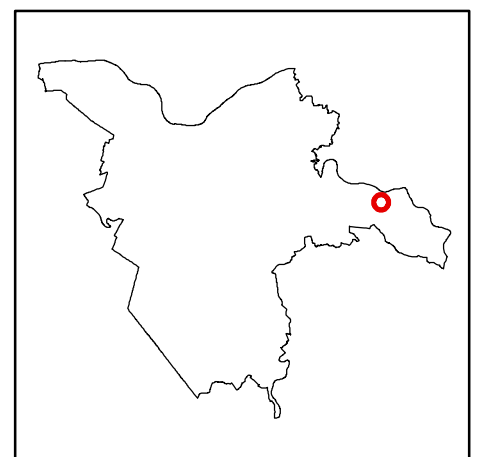
Cambio classifica: da "nessuna" a "storico-culturale e testimoniale"

P.R.G.: tav. n. 1/42: Adeguamento Funzionale

dati catastali: Foglio 215 Mappale 17

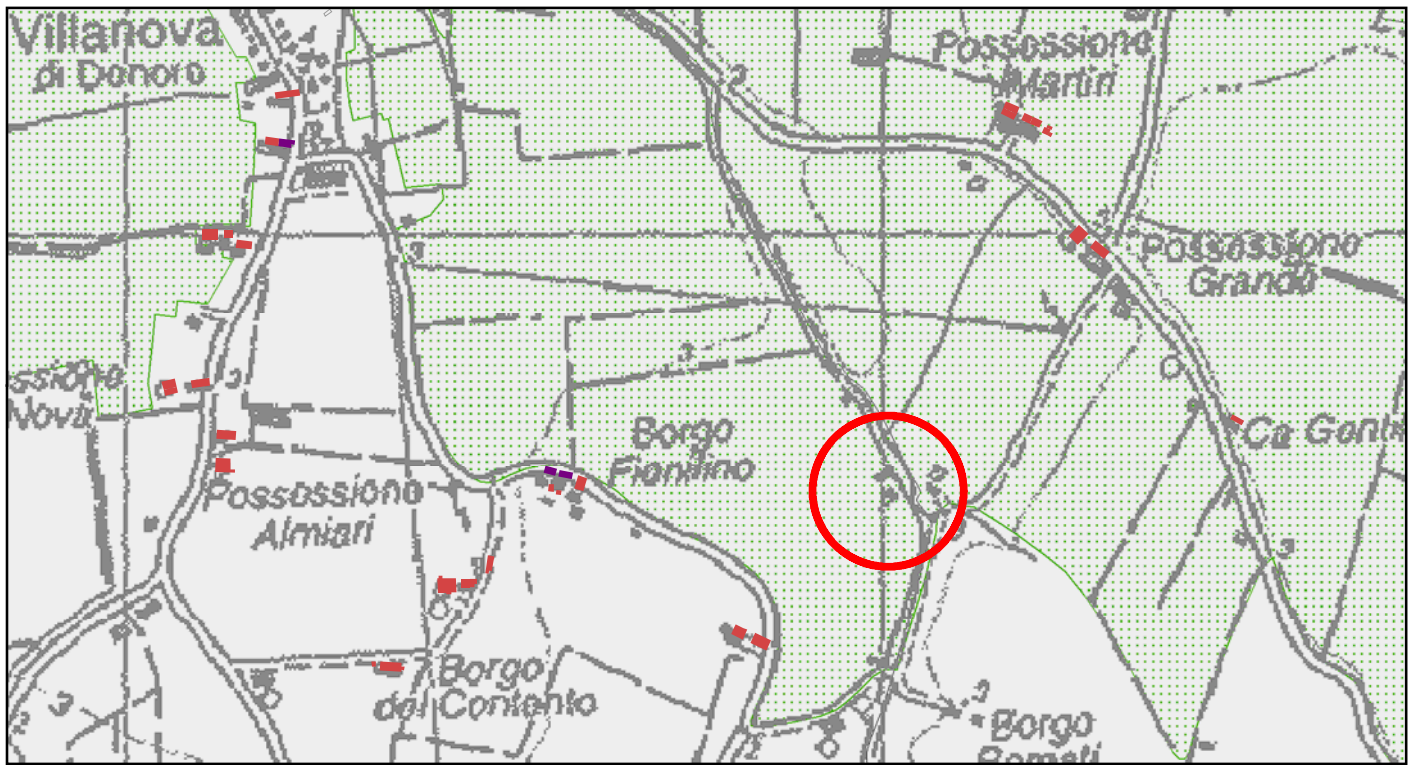
indirizzo: via Ponte Assa, 214

note: vedere documentazione fotografica allegata

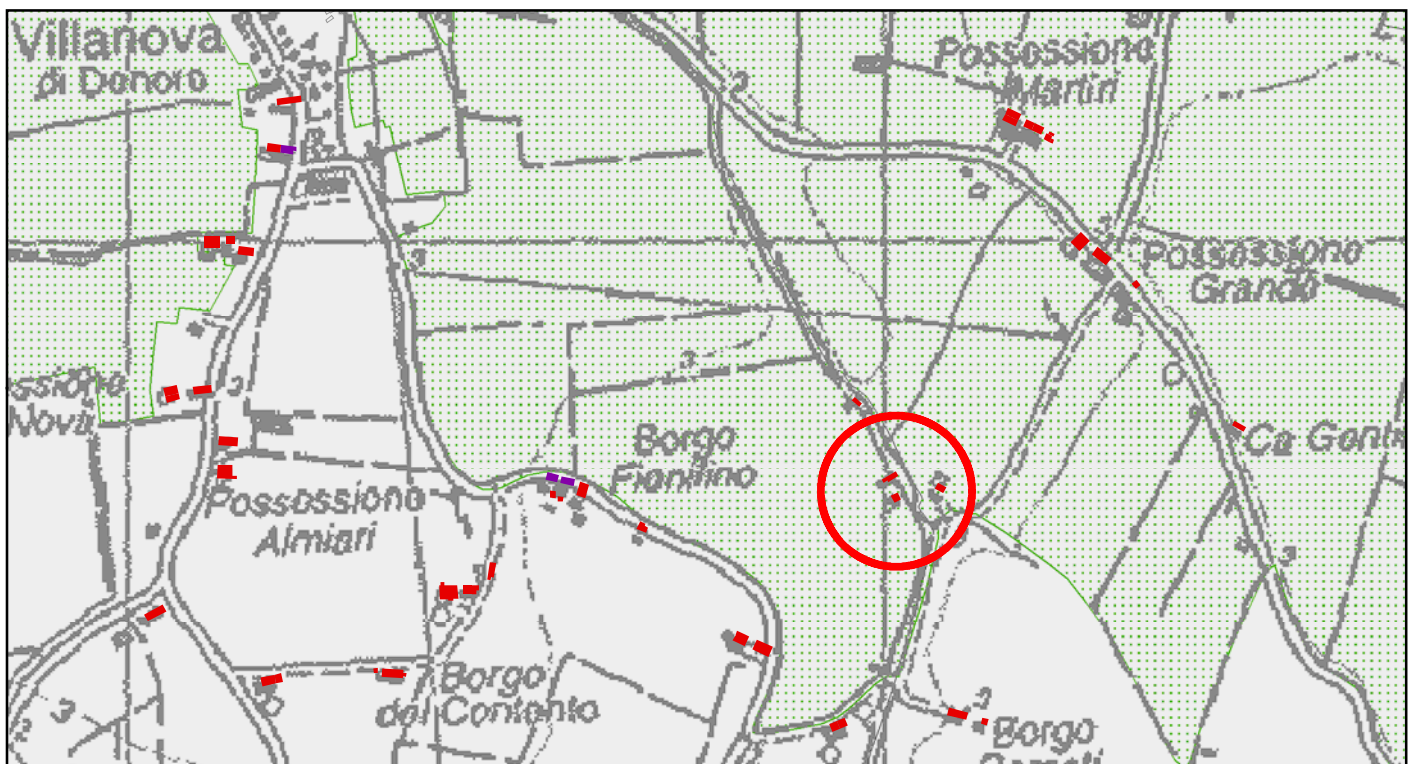




vista da sud-est



P.S.C. ADOTTATO: Stralcio Tav. 6.1.1 TUTELA STORICO CULTURALE E AMBIENTALE scala 1:10.000



P.S.C. OSSERVAZIONI: Stralcio Tav. 6.1.1 TUTELA STORICO CULTURALE E AMBIENTALE scala 1:10.000

Osservazione:

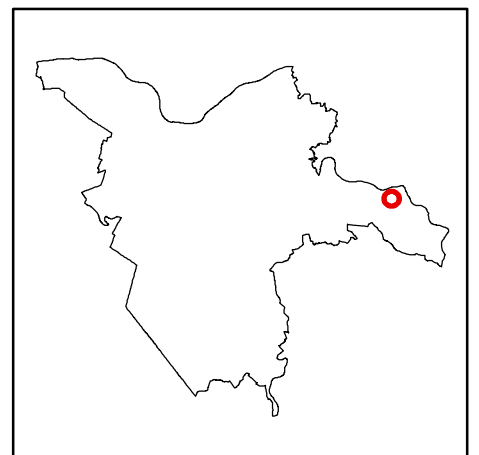
Cambio classifica: da "nessuna" a "storico-culturale e testimoniale"

P.R.G.: tav. n. 1/33: Adeguamento Funzionale

dati catastali: Foglio 216 Mappale 17

indirizzo: via Granda,

note: vedere documentazione fotografica allegata





vista da sud



P.S.C. ADOTTATO: Stralcio Tav. 6.1.1 TUTELA STORICO CULTURALE E AMBIENTALE scala 1:10.000



P.S.C. OSSERVAZIONI: Stralcio Tav. 6.1.1 TUTELA STORICO CULTURALE E AMBIENTALE scala 1:10.000

Osservazione:

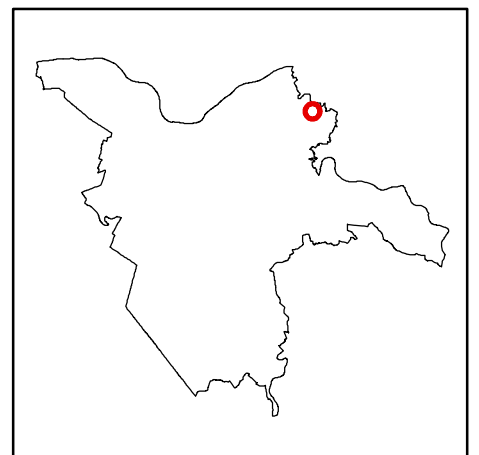
Cambio classifica: da "nessuna" a "storico-culturale e testimoniale"

P.R.G.: tav. n. 1/17: Adeguamento Funzionale

dati catastali: Foglio 87 Mappale 19

indirizzo: via Vallabana, 76

note: vedere documentazione fotografica allegata





vista da sud



vista da sud



vista da sud



vista da sud



P.S.C. ADOTTATO: Stralcio Tav. 6.1.1 TUTELA STORICO CULTURALE E AMBIENTALE scala 1:10.000



P.S.C. OSSERVAZIONI: Stralcio Tav. 6.1.1 TUTELA STORICO CULTURALE E AMBIENTALE scala 1:10.000

Osservazione:

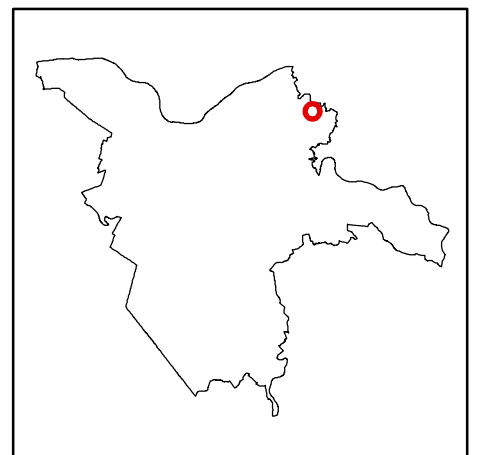
Cambio classifica: da "nessuna" a "storico-culturale e testimoniale"

P.R.G.: tav. n. 1/17: Risanamento tipo B

dati catastali: Foglio 87 Mappale 30

indirizzo: via Vallabana, 56-64

note: vedere documentazione fotografica allegata





P.S.C. ADOTTATO: Stralcio Tav. 6.1.1 TUTELA STORICO CULTURALE E AMBIENTALE scala 1:10.000



P.S.C. OSSERVAZIONI: Stralcio Tav. 6.1.1 TUTELA STORICO CULTURALE E AMBIENTALE scala 1:10.000

Osservazione:

Cambio classifica: da "nessuna" a "nessuna"

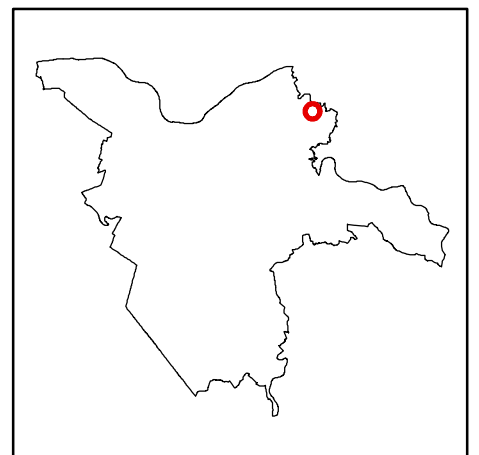
P.R.G.: tav. n. 1/17: Risanamento tipo B

dati catastali: Foglio 87 Mappale

indirizzo: via Vallalbana,

note: non esiste più

Vedere documentazione fotografica allegata





vista da sud-ovest



vista nord-ovest



vista da nord-ovest



vista da sud



P.S.C. ADOTTATO: Stralcio Tav. 6.1.1 TUTELA STORICO CULTURALE E AMBIENTALE scala 1:10.000



P.S.C. OSSERVAZIONI: Stralcio Tav. 6.1.1 TUTELA STORICO CULTURALE E AMBIENTALE scala 1:10.000

Osservazione:

Cambio classifica: da "nessuna" a "storico-culturale testimoniale"

P.R.G.: tav. n. 1/48: Risanamento tipo B

dati catastali: Foglio 260 Mappale 78

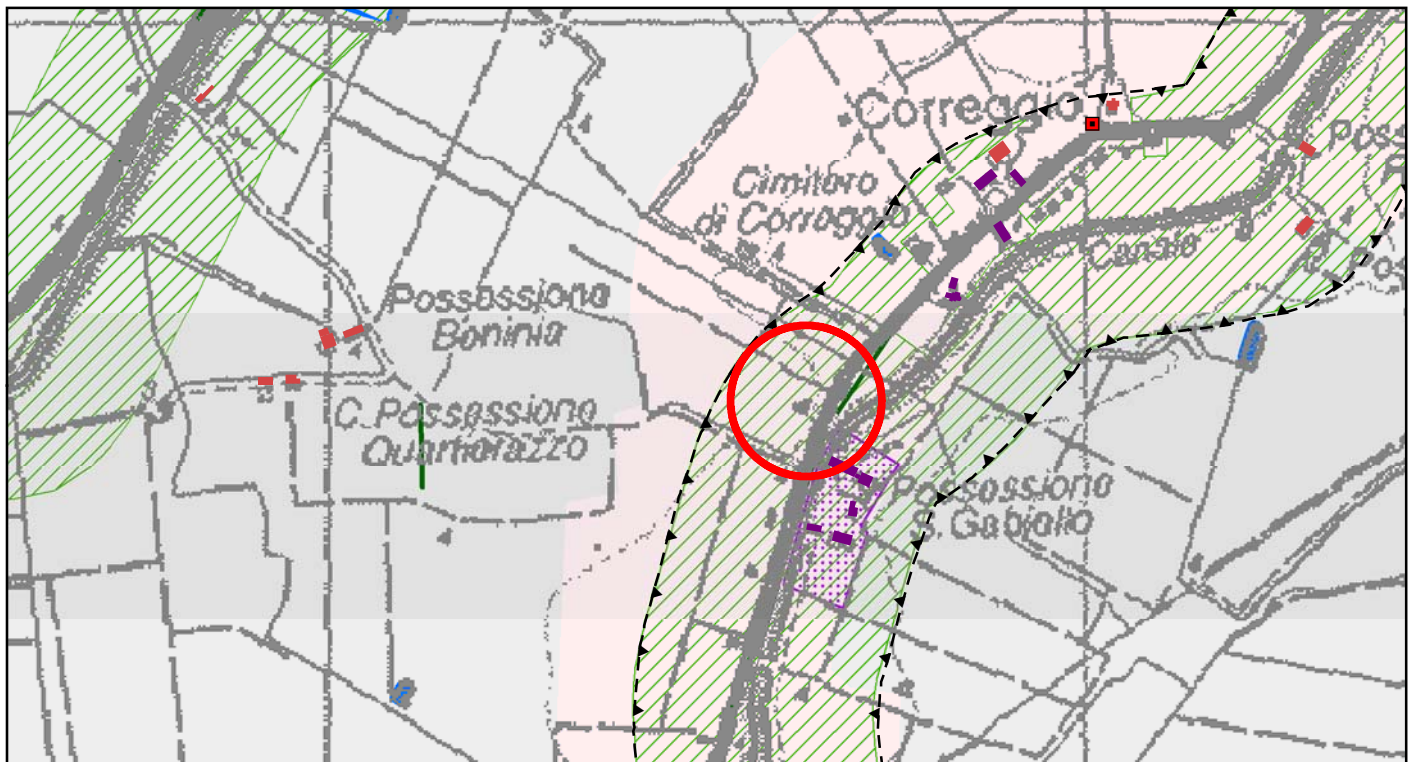
indirizzo: via prato delle donne,

note: vedere documentazione fotografica allegata





vista da sud



P.S.C. ADOTTATO: Stralcio Tav. 6.1.1 TUTELA STORICO CULTURALE E AMBIENTALE scala 1:10.000



P.S.C. OSSERVAZIONI: Stralcio Tav. 6.1.1 TUTELA STORICO CULTURALE E AMBIENTALE scala 1:10.000

Osservazione:

Cambio classifica: da "nessuna" a "storico-culturale e testimoniale"

P.R.G.: tav. n. 1/24: Risanamento tipo B

dati catastali: Foglio 122 Mappale 18

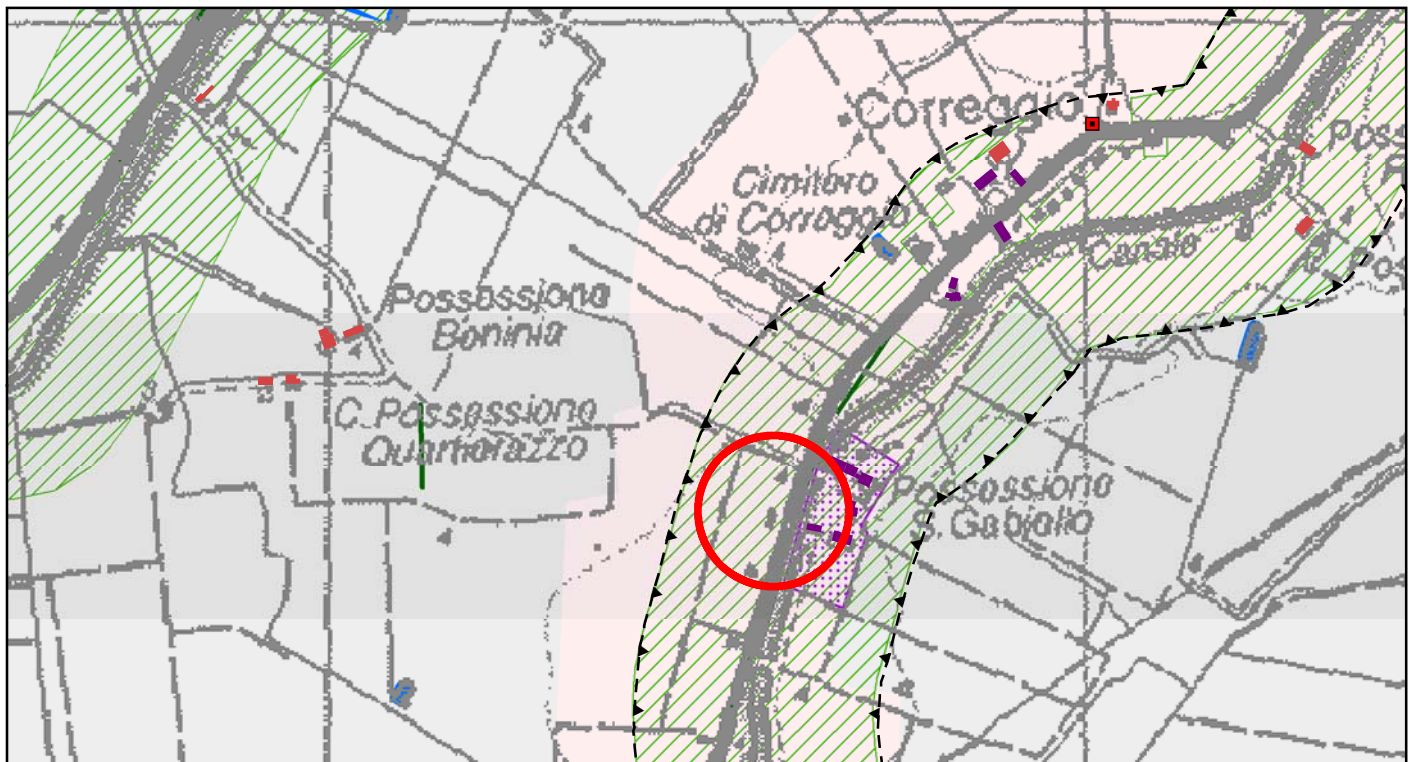
indirizzo: via dell'unione, 138

note: vedere documentazione fotografica allegata

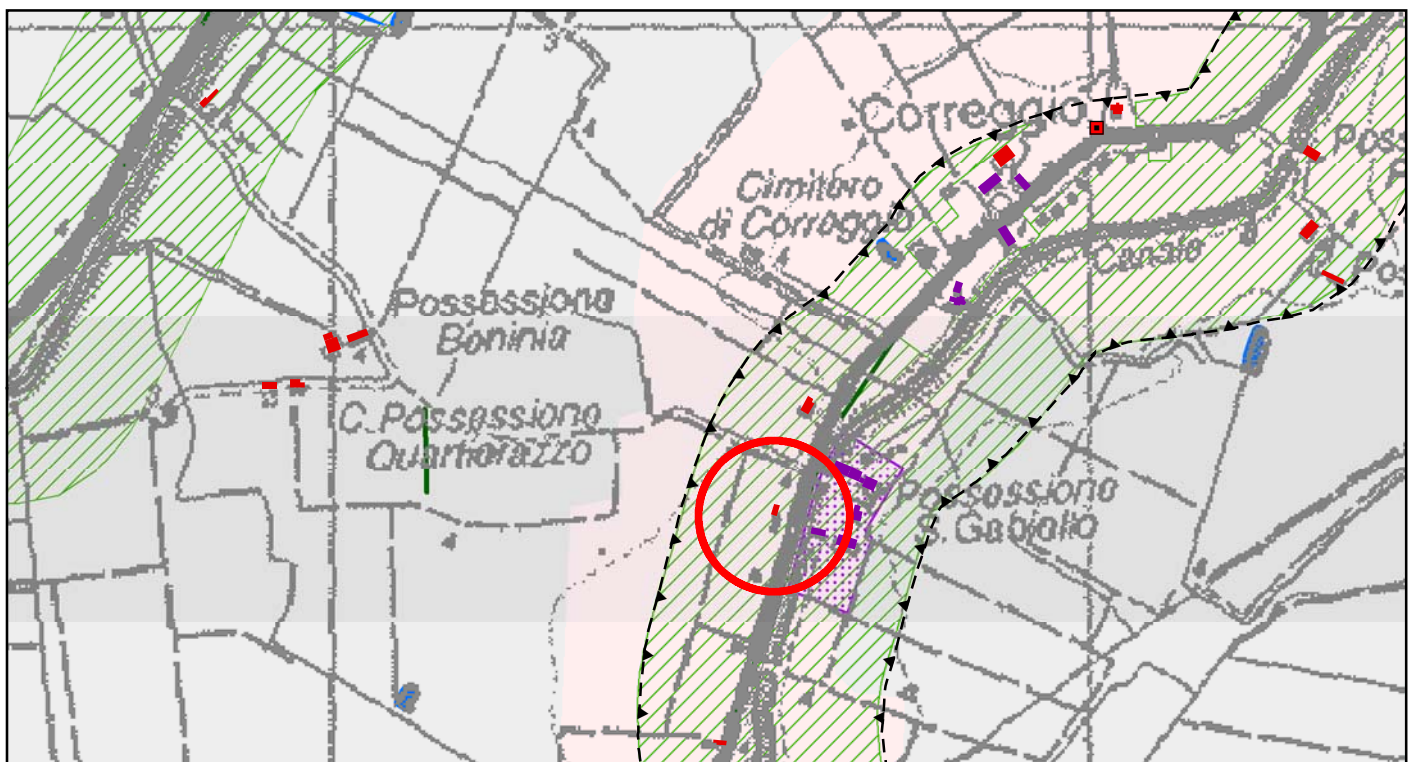




vista da est



P.S.C. ADOTTATO: Stralcio Tav. 6.1.1 TUTELA STORICO CULTURALE E AMBIENTALE scala 1:10.000



P.S.C. OSSERVAZIONI: Stralcio Tav. 6.1.1 TUTELA STORICO CULTURALE E AMBIENTALE scala 1:10.000

Osservazione:

Cambio classifica: da "nessuna" a "storico-culturale e testimoniale"

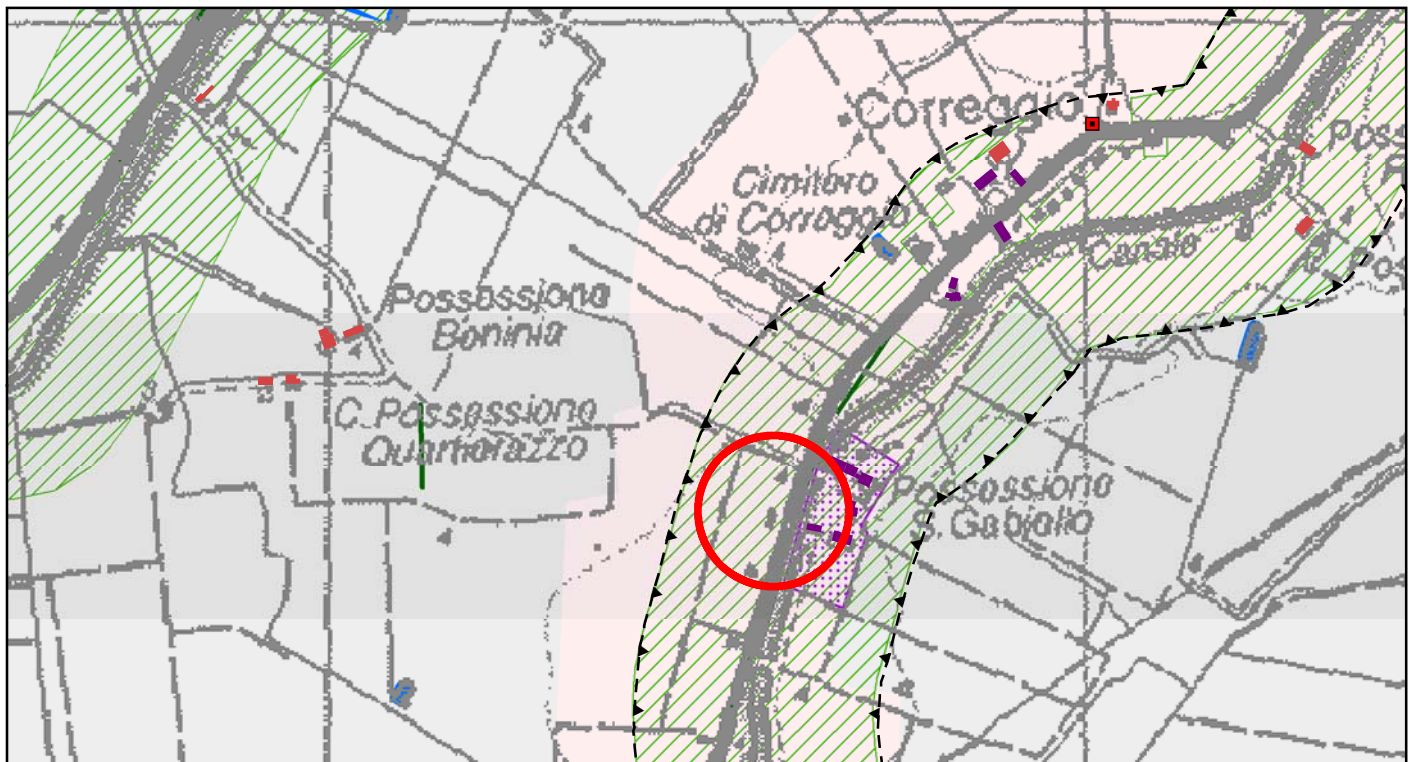
P.R.G.: tav. n. 1/24: Risanamento tipo B

dati catastali: Foglio 122 Mappale 28

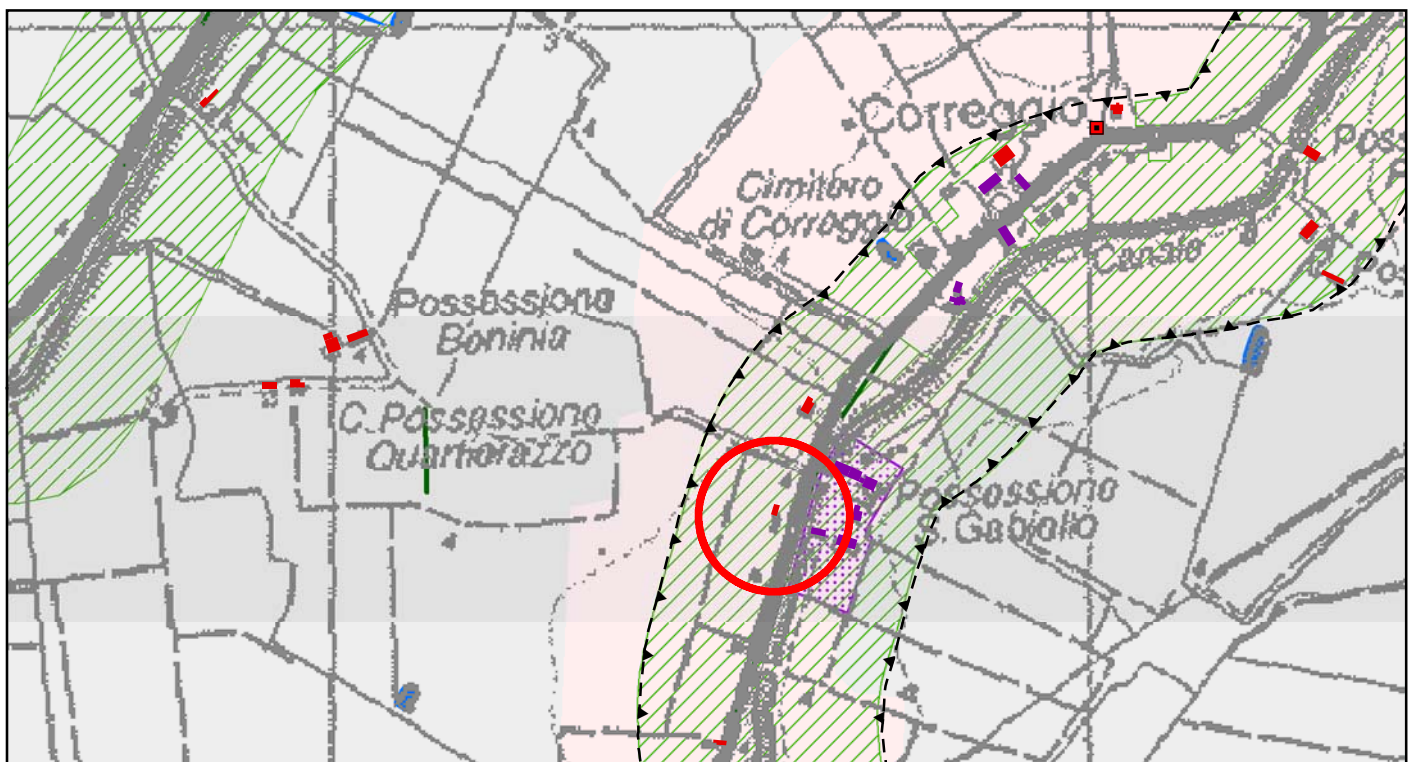
indirizzo: via dell'unione, 150-152

note: vedere documentazione fotografica allegata





P.S.C. ADOTTATO: Stralcio Tav. 6.1.1 TUTELA STORICO CULTURALE E AMBIENTALE scala 1:10.000



P.S.C. OSSERVAZIONI: Stralcio Tav. 6.1.1 TUTELA STORICO CULTURALE E AMBIENTALE scala 1:10.000

Osservazione:

Cambio classifica: da "nessuna" a "nessuna"

P.R.G.: tav. n. 1/24: Risanamento tipo B

dati catastali: Foglio 122 Mappale 28

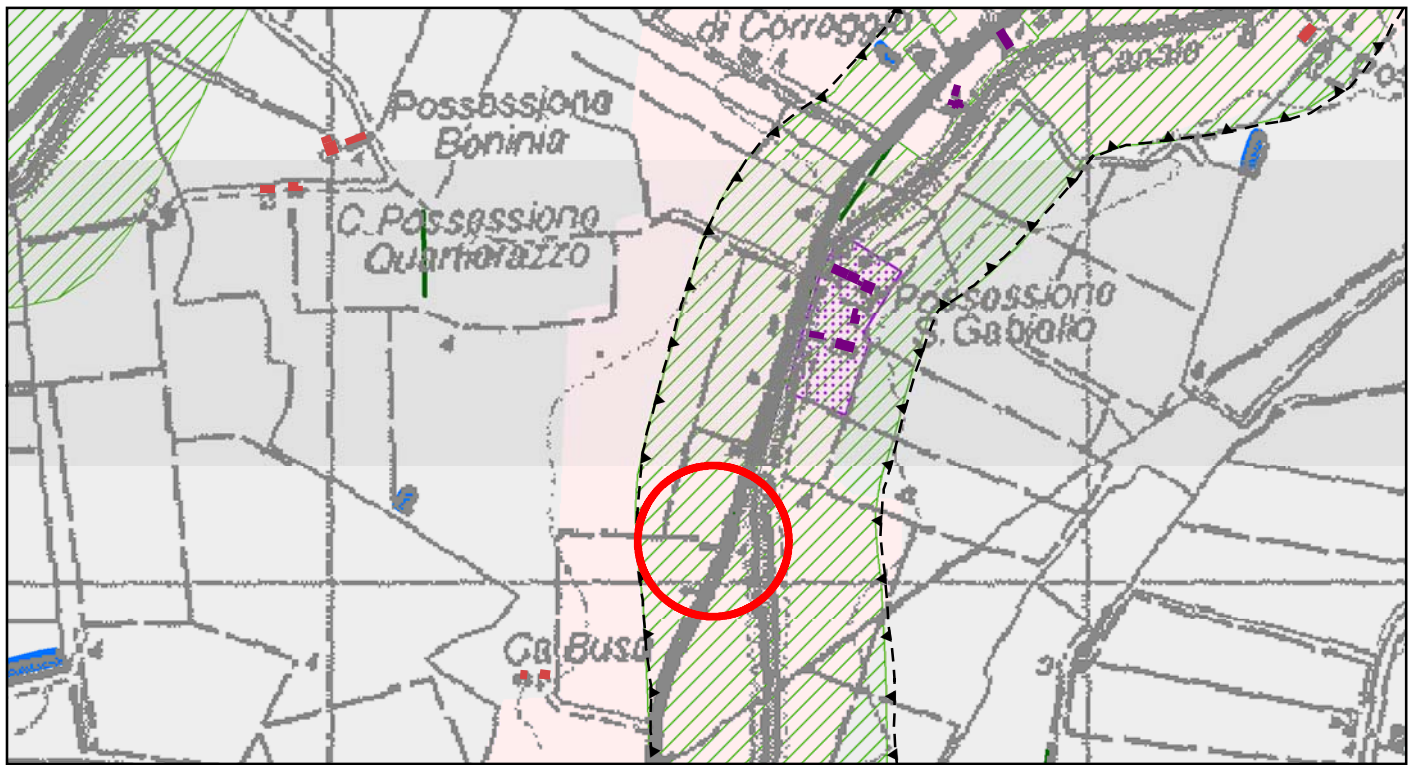
indirizzo: via dell'unione, 154

note: perso valore storico testimoniale.
Vedere documentazione fotografica allegata

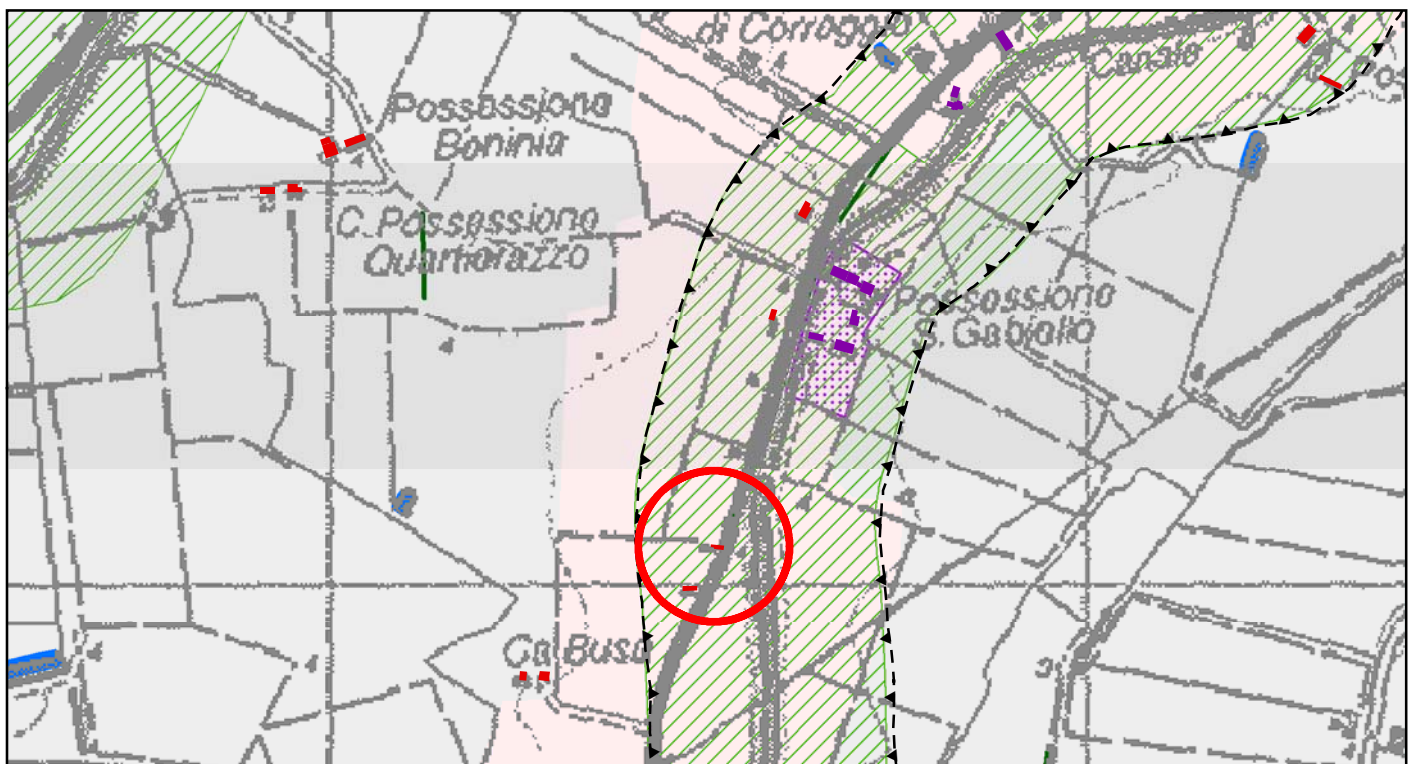




vista da est



P.S.C. ADOTTATO: Stralcio Tav. 6.1.1 TUTELA STORICO CULTURALE E AMBIENTALE scala 1:10.000



P.S.C. OSSERVAZIONI: Stralcio Tav. 6.1.1 TUTELA STORICO CULTURALE E AMBIENTALE scala 1:10.000

Osservazione:

Cambio classifica: da "nessuna" a "storico-culturale e testimoniale"

P.R.G.: tav. n. 1/24: Risanamento tipo B

dati catastali: Foglio 122 Mappale 38

indirizzo: via dell'unione,

note: vedere documentazione fotografica allegata

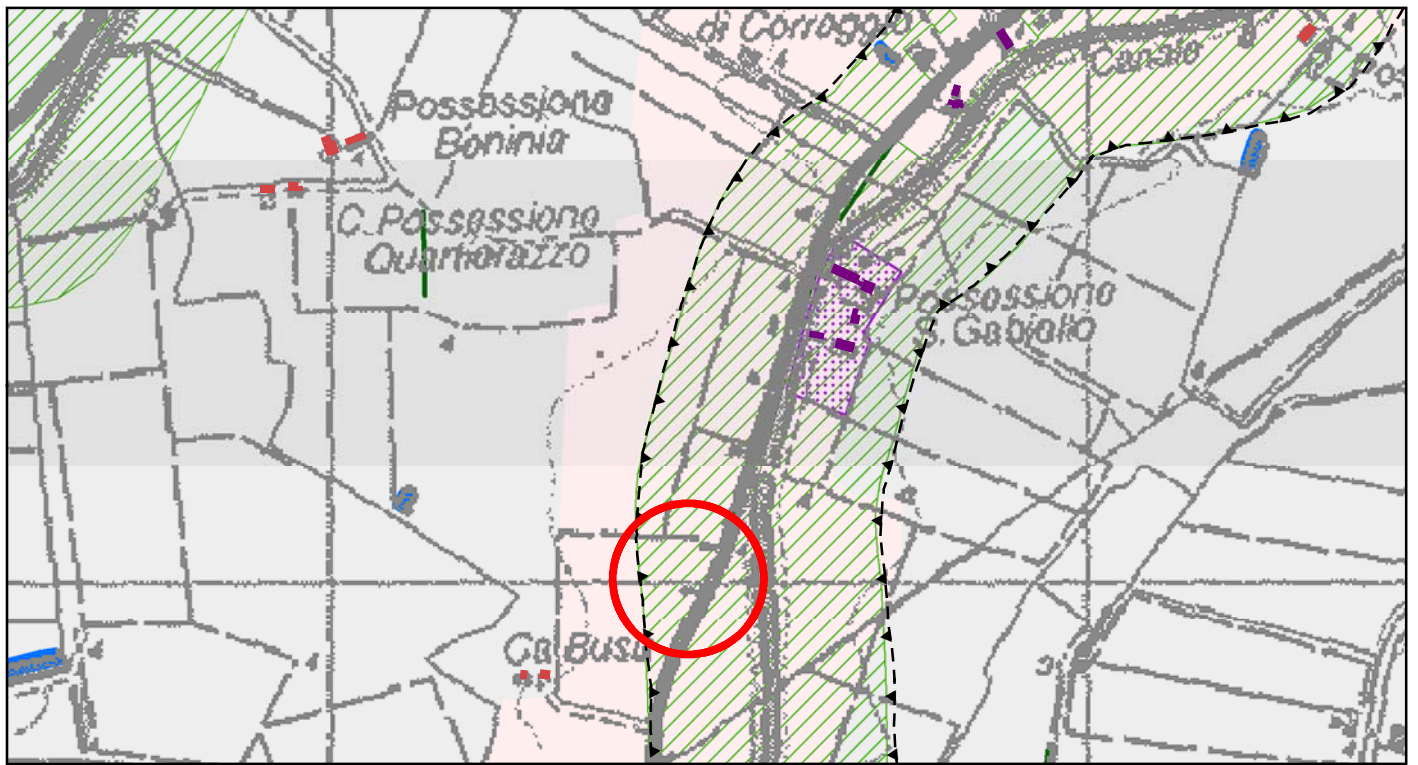




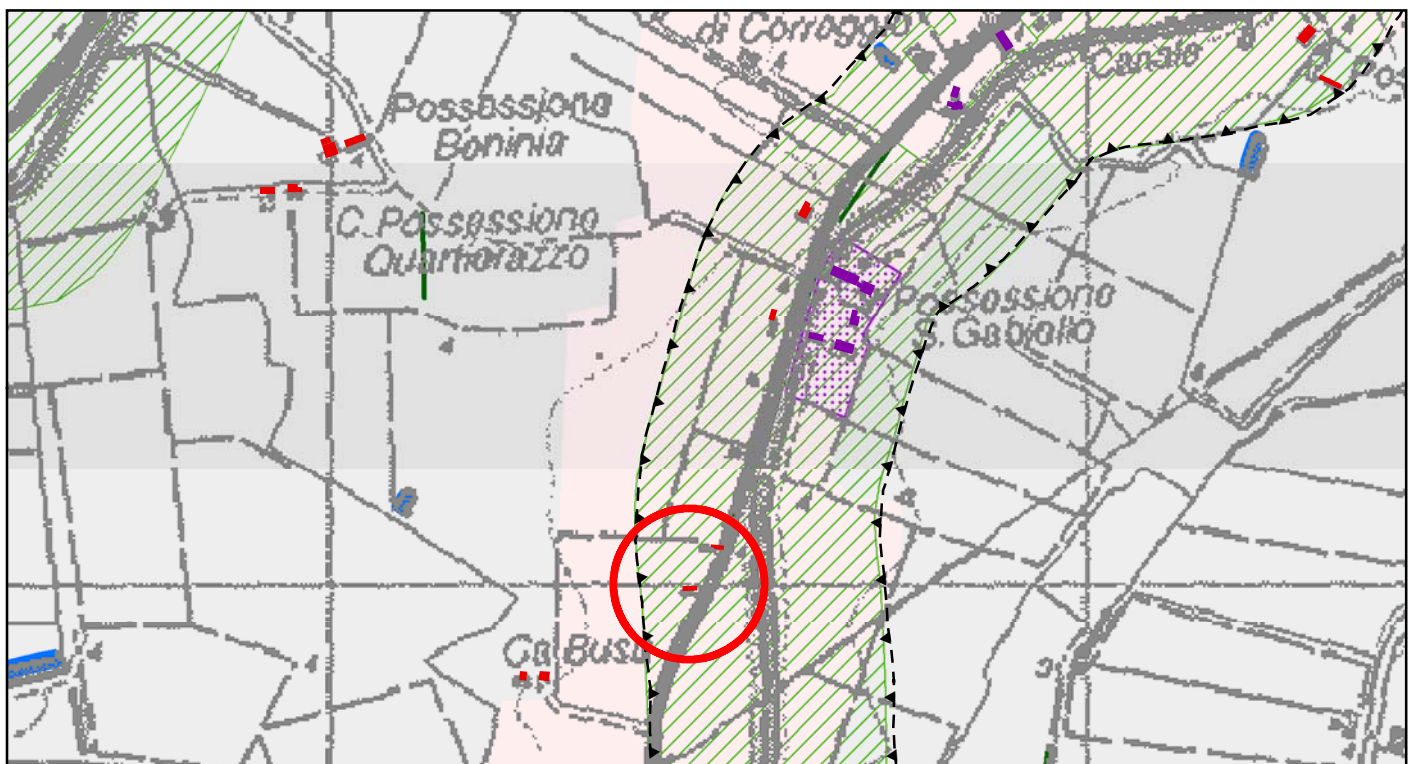
vista da sud



vista da sud



P.S.C. ADOTTATO: Stralcio Tav. 6.1.1 TUTELA STORICO CULTURALE E AMBIENTALE scala 1:10.000



P.S.C. OSSERVAZIONI: Stralcio Tav. 6.1.1 TUTELA STORICO CULTURALE E AMBIENTALE scala 1:10.000

Osservazione:

Cambio classifica: da "nessuna" a "storico-culturale e testimoniale"

P.R.G.: tav. n. 1/24: Risanamento tipo B

dati catastali: Foglio 122 Mappale 46

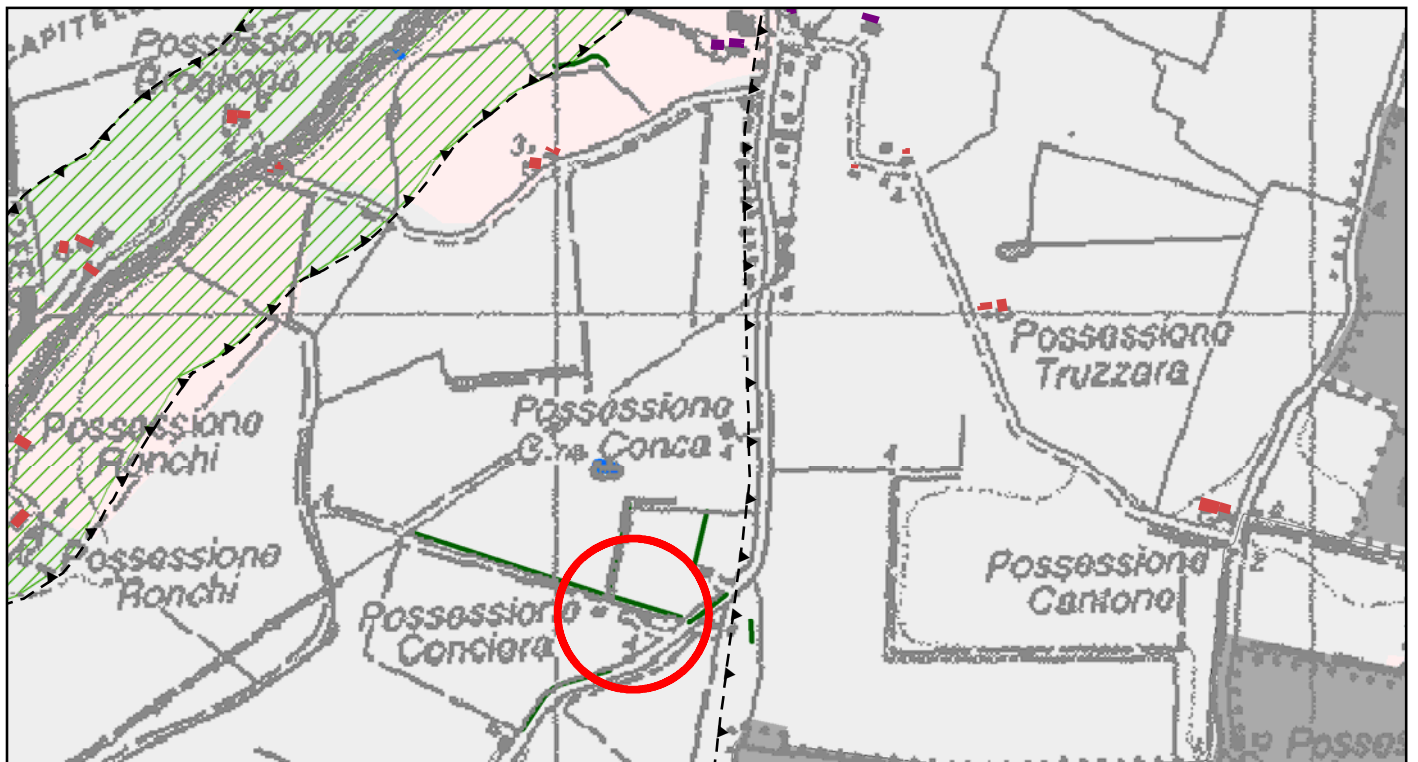
indirizzo: via dell'unione, 186-188-190

note: vedere documentazione fotografica allegata

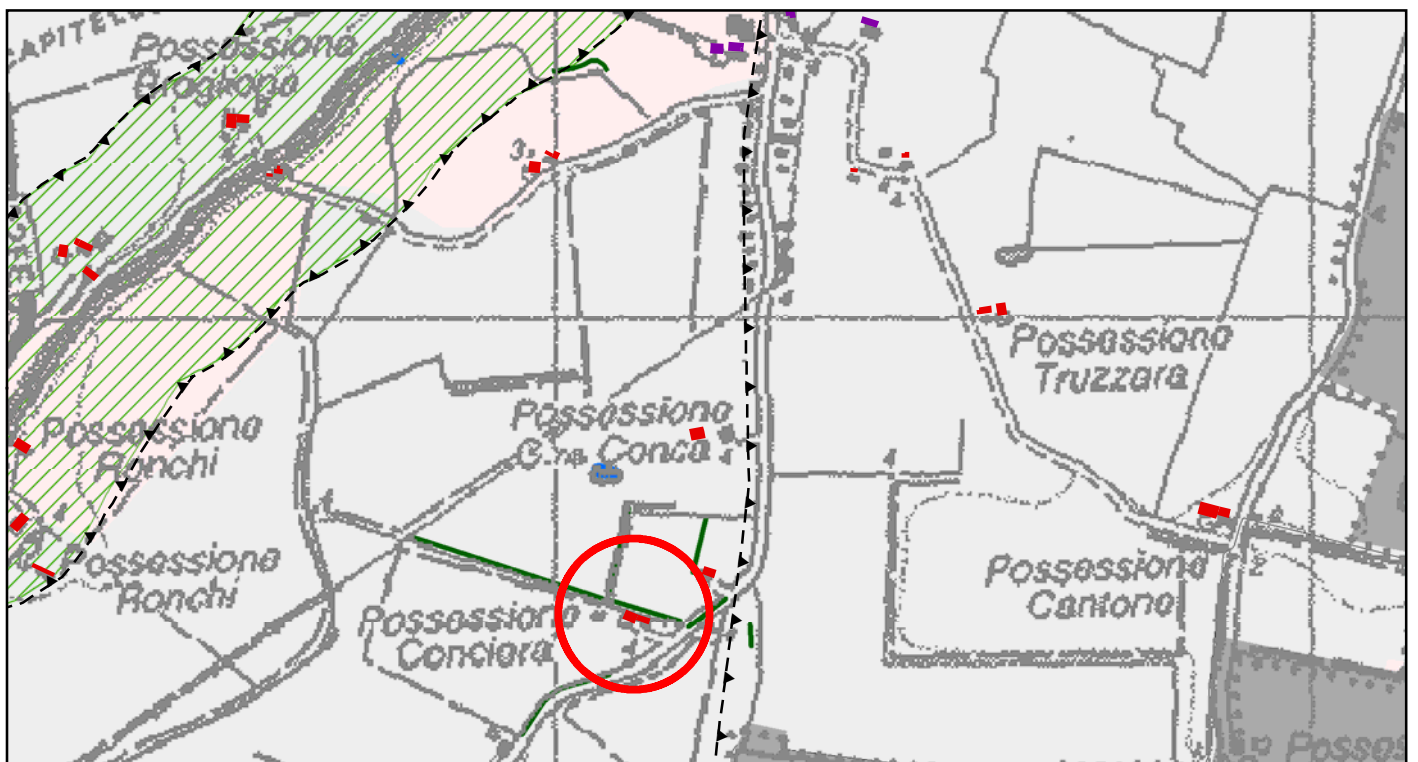




vista da est



P.S.C. ADOTTATO: Stralcio Tav. 6.1.1 TUTELA STORICO CULTURALE E AMBIENTALE scala 1:10.000



P.S.C. OSSERVAZIONI: Stralcio Tav. 6.1.1 TUTELA STORICO CULTURALE E AMBIENTALE scala 1:10.000

Osservazione:

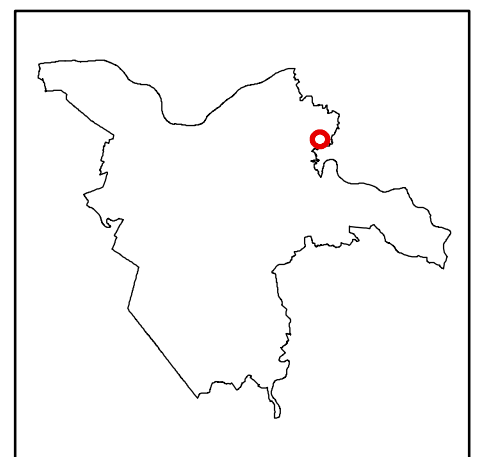
Cambio classifica: da "nessuna" a "storico-culturale e testimoniale"

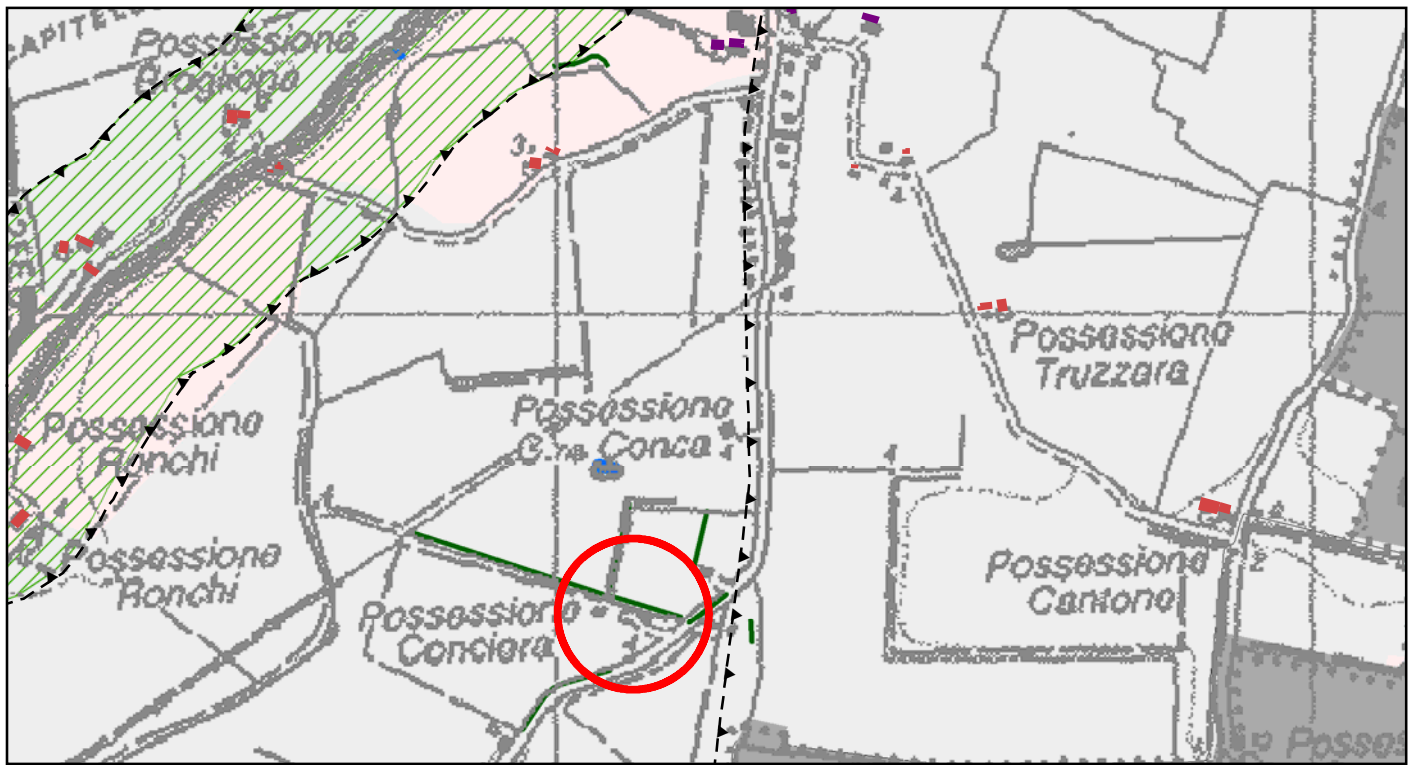
P.R.G. tav. n. 1/24 Risanamento tipo B

dati catastali: Foglio 125 Mappale 309

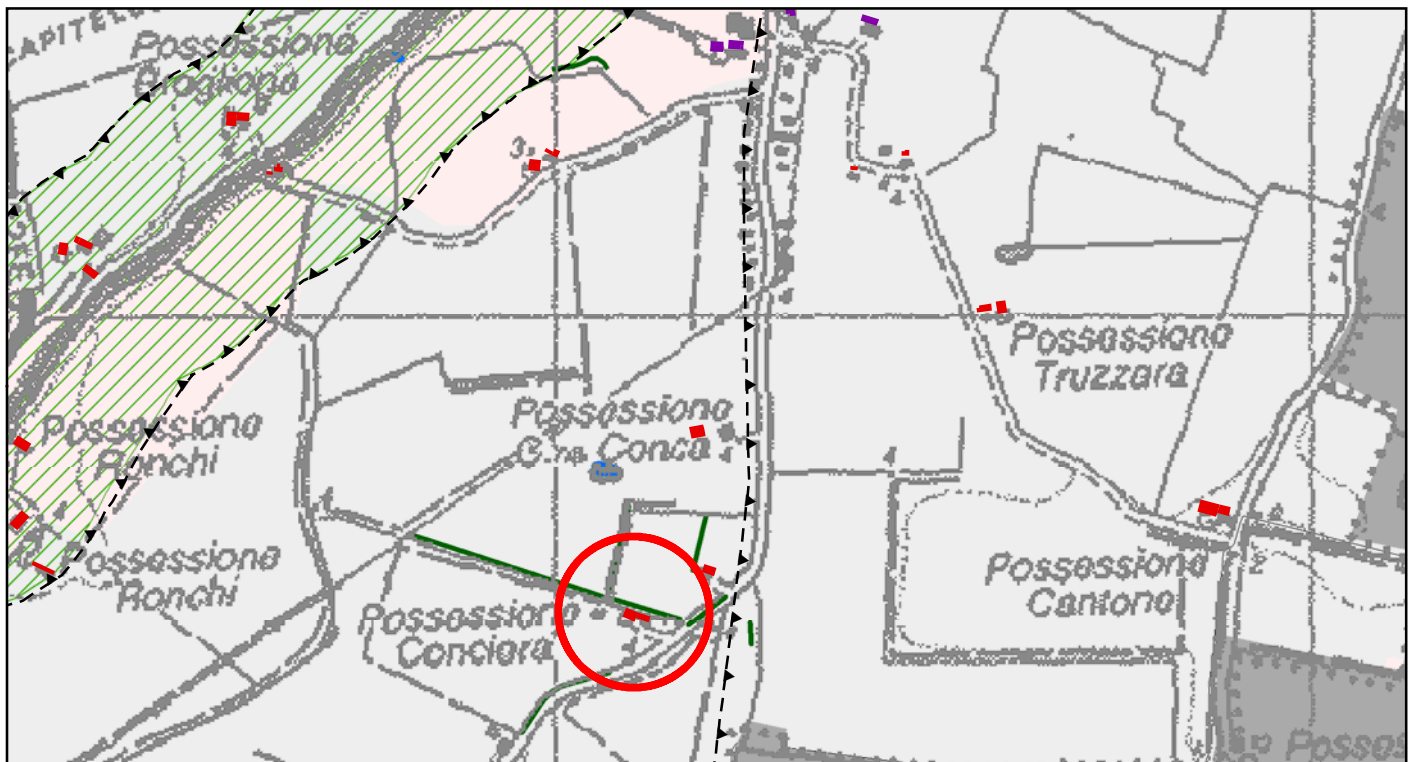
indirizzo: via Canalazzi, 126

note: vedere documentazione fotografica allegata





P.S.C. ADOTTATO: Stralcio Tav. 6.1.1 TUTELA STORICO CULTURALE E AMBIENTALE scala 1:10.000



P.S.C. OSSERVAZIONI: Stralcio Tav. 6.1.1 TUTELA STORICO CULTURALE E AMBIENTALE scala 1:10.000

Osservazione:

Cambio classifica: da "nessuna" a "storico-culturale e testimoniale"

P.R.I.G. tav. n. 1/24: Risanamento tipo B

dati catastali: Foglio 125 Mappale 309

indirizzo: via Canalazzi, 126

note: vedere documentazione fotografica allegata





vista da nord-est



vista da nord-est



vista da est



P.S.C. ADOTTATO: Stralcio Tav. 6.1.1 TUTELA STORICO CULTURALE E AMBIENTALE scala 1:10.000



P.S.C. OSSERVAZIONI: Stralcio Tav. 6.1.1 TUTELA STORICO CULTURALE E AMBIENTALE scala 1:10.000

Osservazione:

Cambio classifica: da "nessuna" a "storico-culturale e testimoniale"

P.R.G.: tav. n. 1/24: Adeguamento Funzionale

dati catastali: Foglio 125 Mappale 79

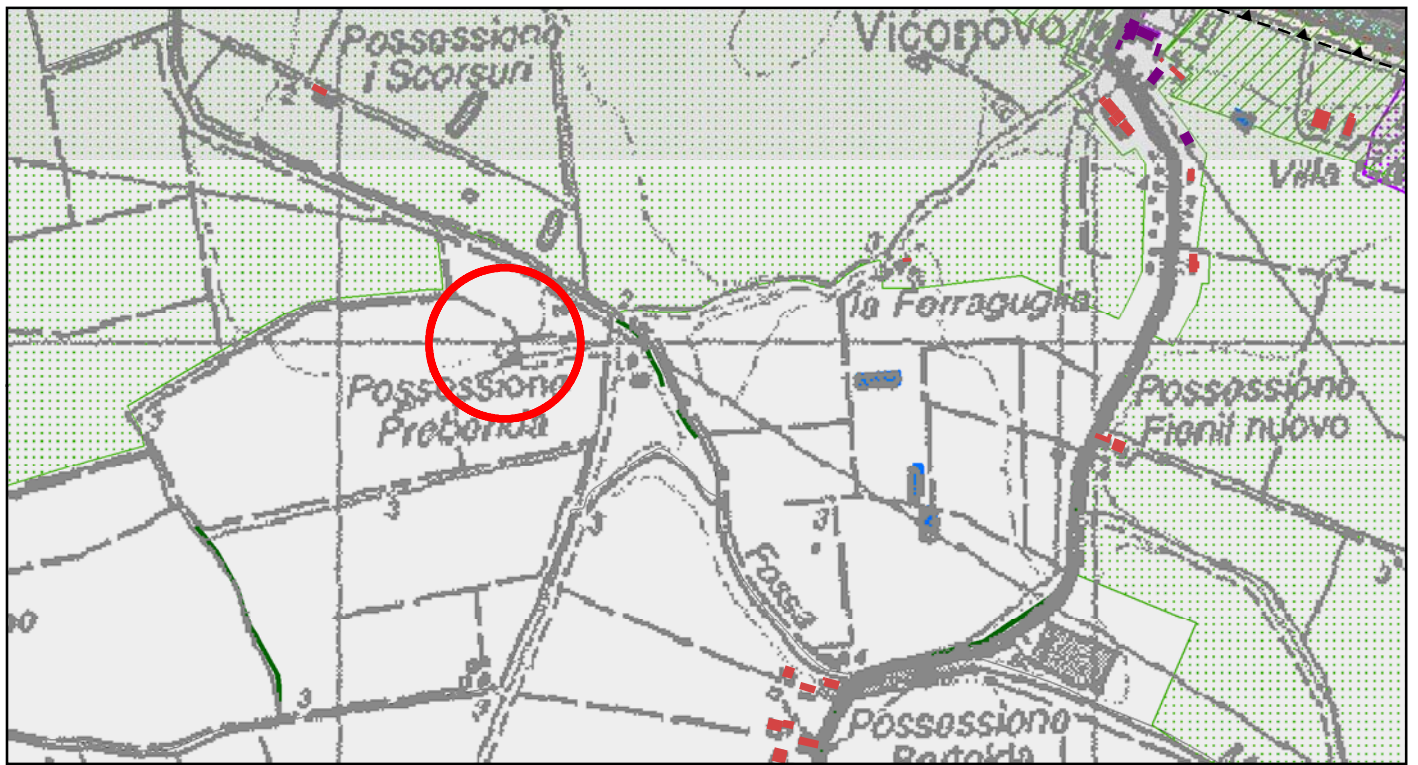
indirizzo: via Canalazzi, 136

note: vedere documentazione fotografica allegata

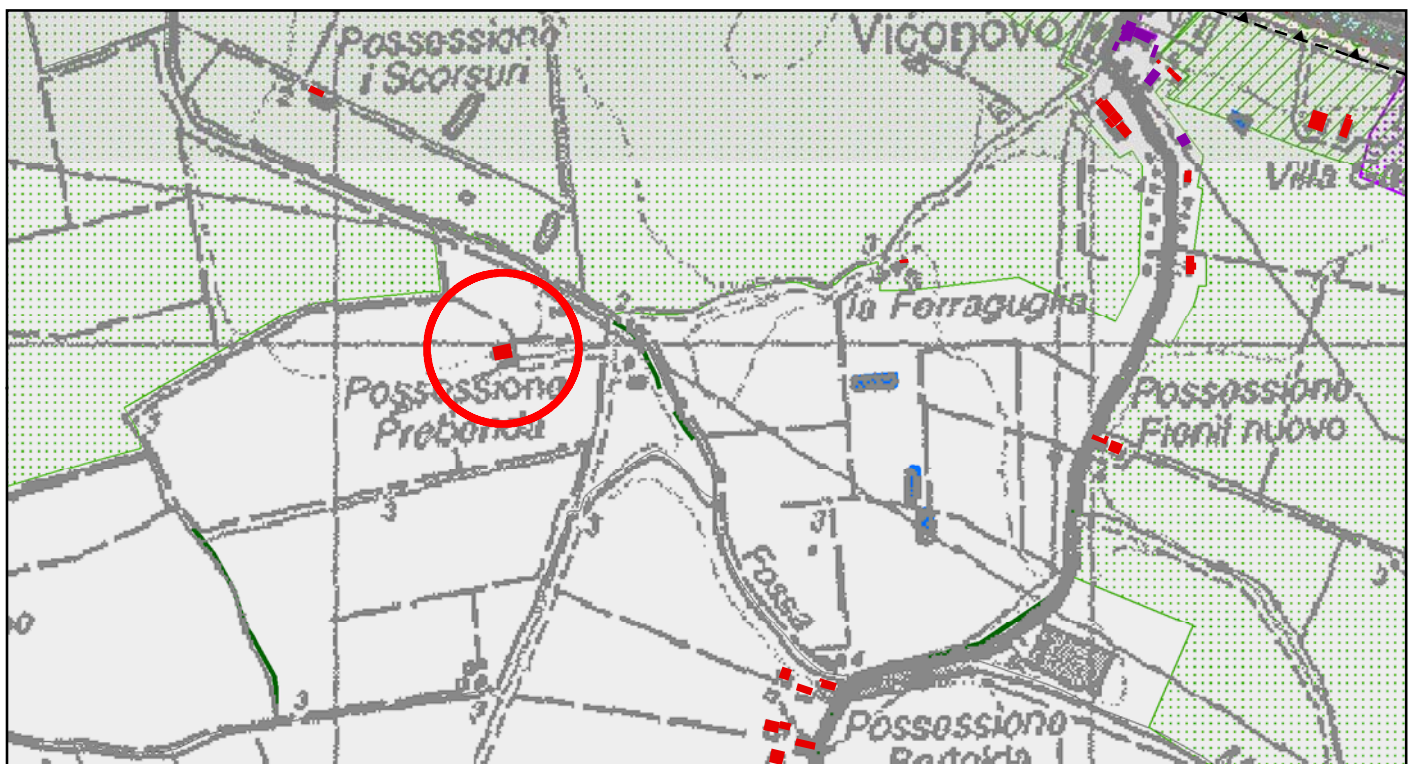




vista da sud



P.S.C. ADOTTATO: Stralcio Tav. 6.1.1 TUTELA STORICO CULTURALE E AMBIENTALE scala 1:10.000



P.S.C. OSSERVAZIONI: Stralcio Tav. 6.1.1 TUTELA STORICO CULTURALE E AMBIENTALE scala 1:10.000

Osservazione:

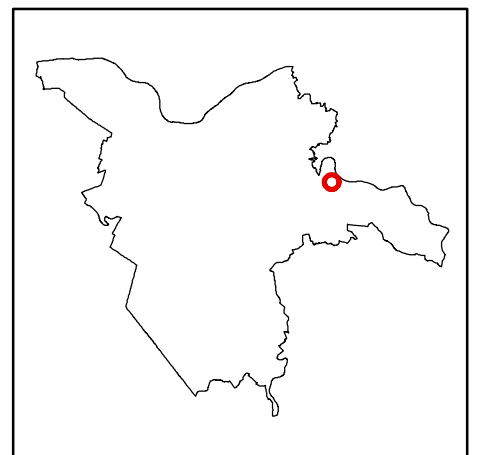
Cambio classifica: da "nessuna" a "storico-culturale e testimoniale"

P.R.G.: tav. n. 1/32: Risanamento tipo B

dati catastali: Foglio 180 Mappale 2

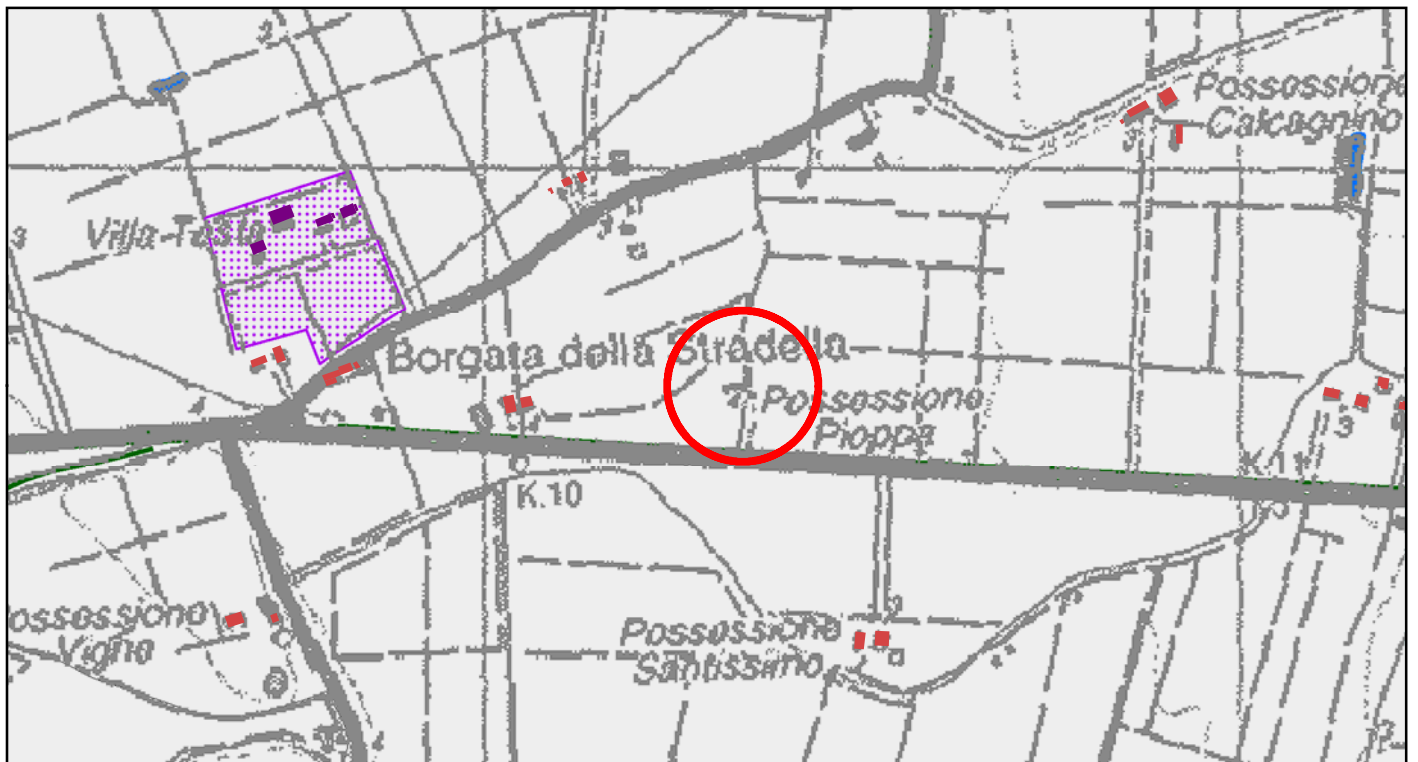
indirizzo: via Prebenda,

note: vedere documentazione fotografica allegata

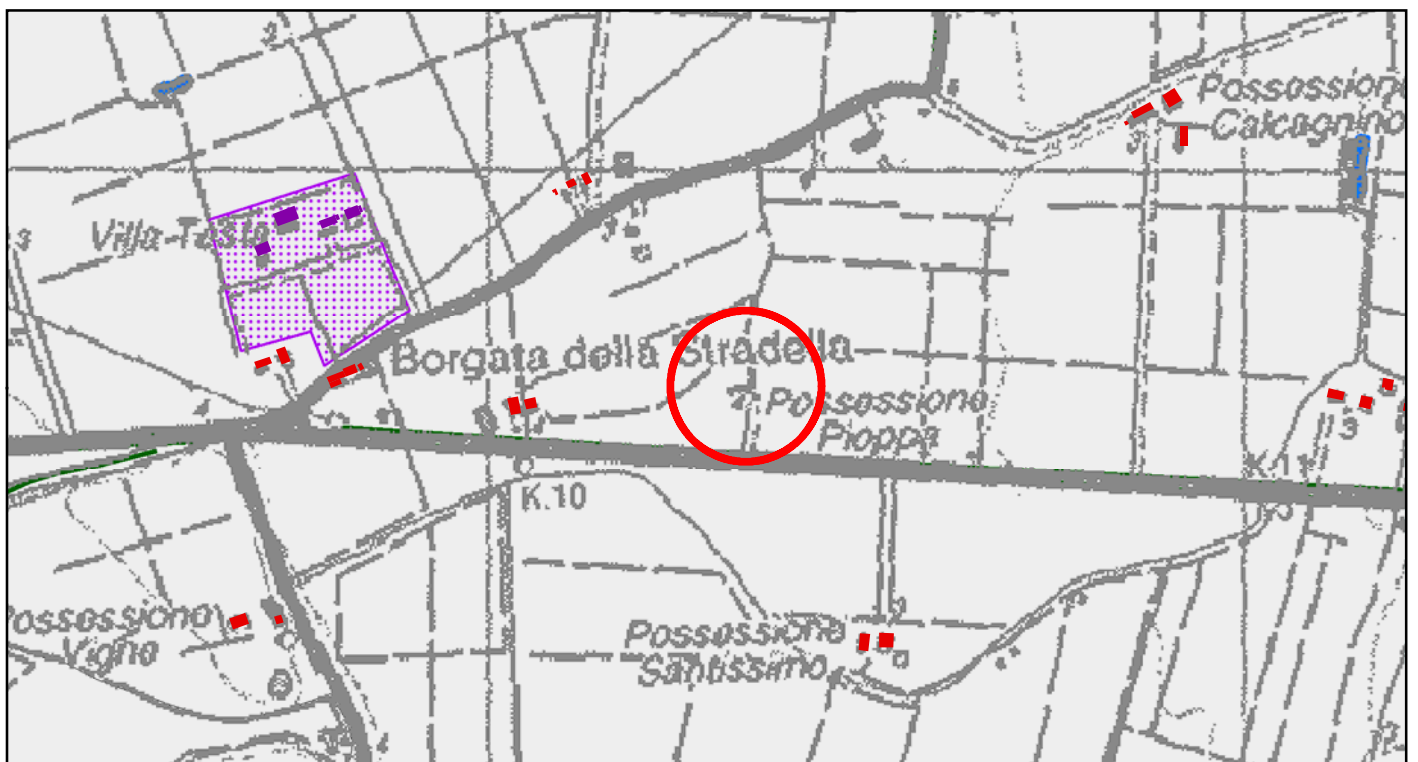




vista da est



P.S.C. ADOTTATO: Stralcio Tav. 6.1.1 TUTELA STORICO CULTURALE E AMBIENTALE scala 1:10.000



P.S.C. OSSERVAZIONI: Stralcio Tav. 6.1.1 TUTELA STORICO CULTURALE E AMBIENTALE scala 1:10.000

Osservazione:

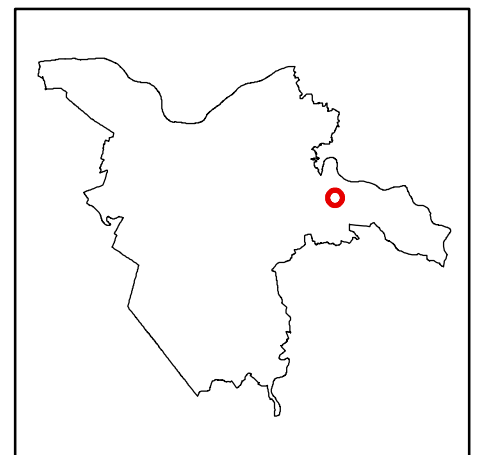
Cambio classifica: da "nessuna" a "nessuna"

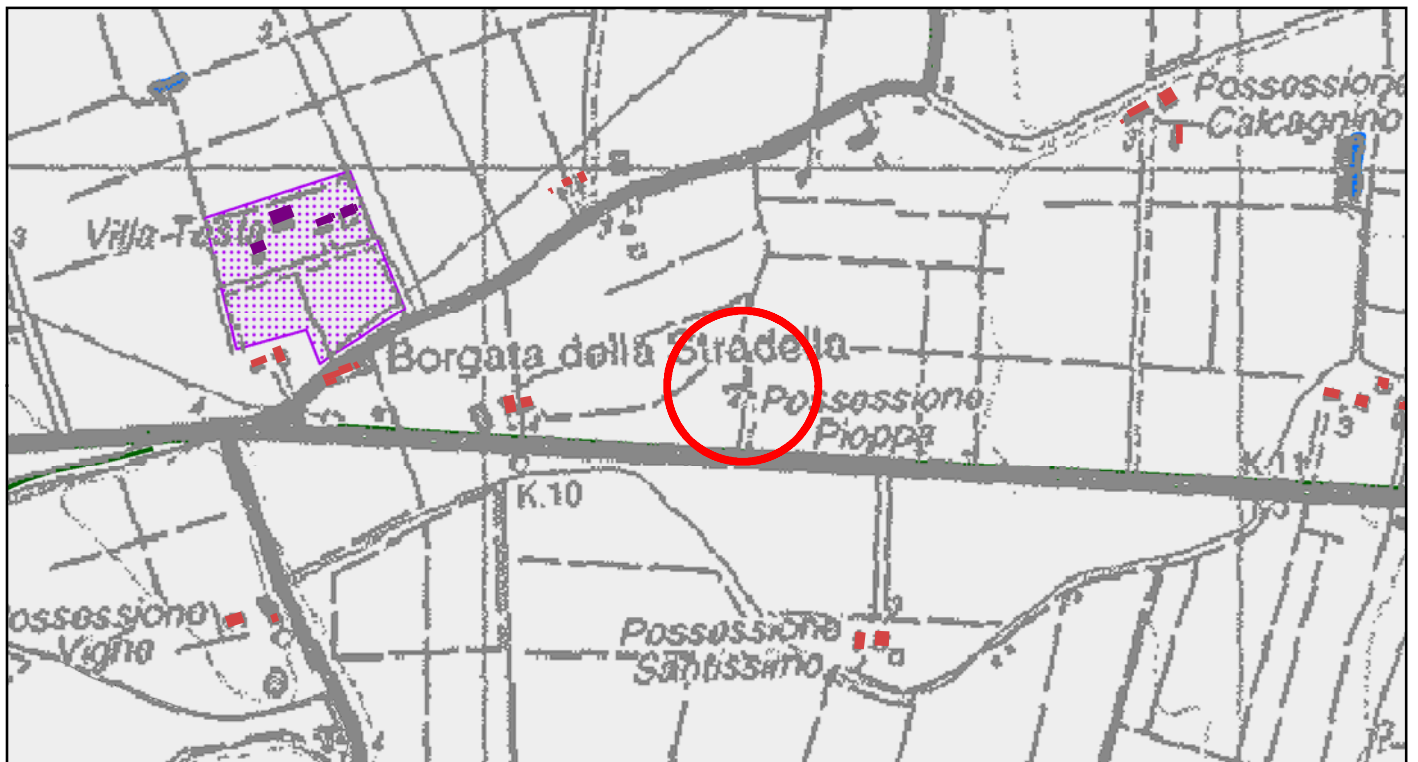
P.R.G.: tav. n. 1/32: Adeguamento Funzionale

dati catastali: Foglio 209 Mappale 25

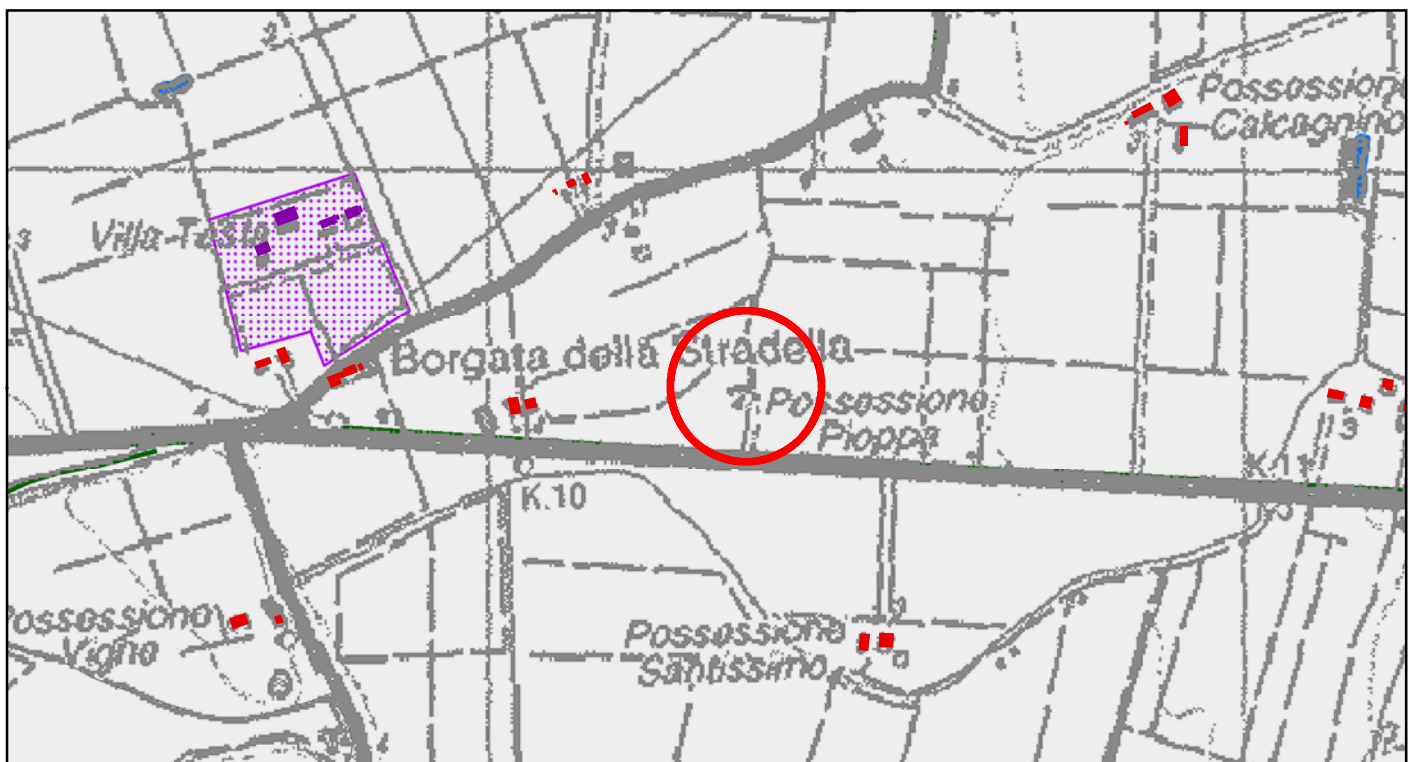
indirizzo: via delle streghe, 10

note: perso valore storico testimoniale.
Vedere documentazione fotografica allegata





P.S.C. ADOTTATO: Stralcio Tav. 6.1.1 TUTELA STORICO CULTURALE E AMBIENTALE scala 1:10.000



P.S.C. OSSERVAZIONI: Stralcio Tav. 6.1.1 TUTELA STORICO CULTURALE E AMBIENTALE scala 1:10.000

Osservazione:

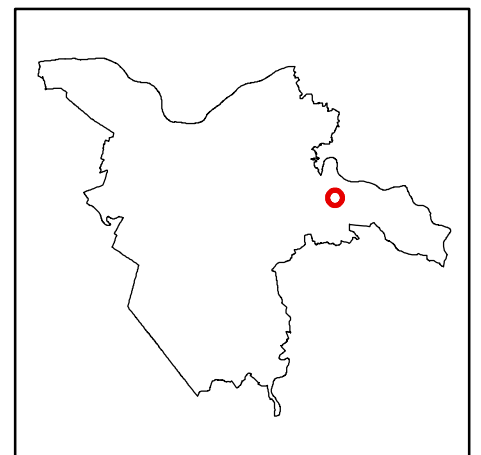
Cambio classifica: da "nessuna" a "nessuna"

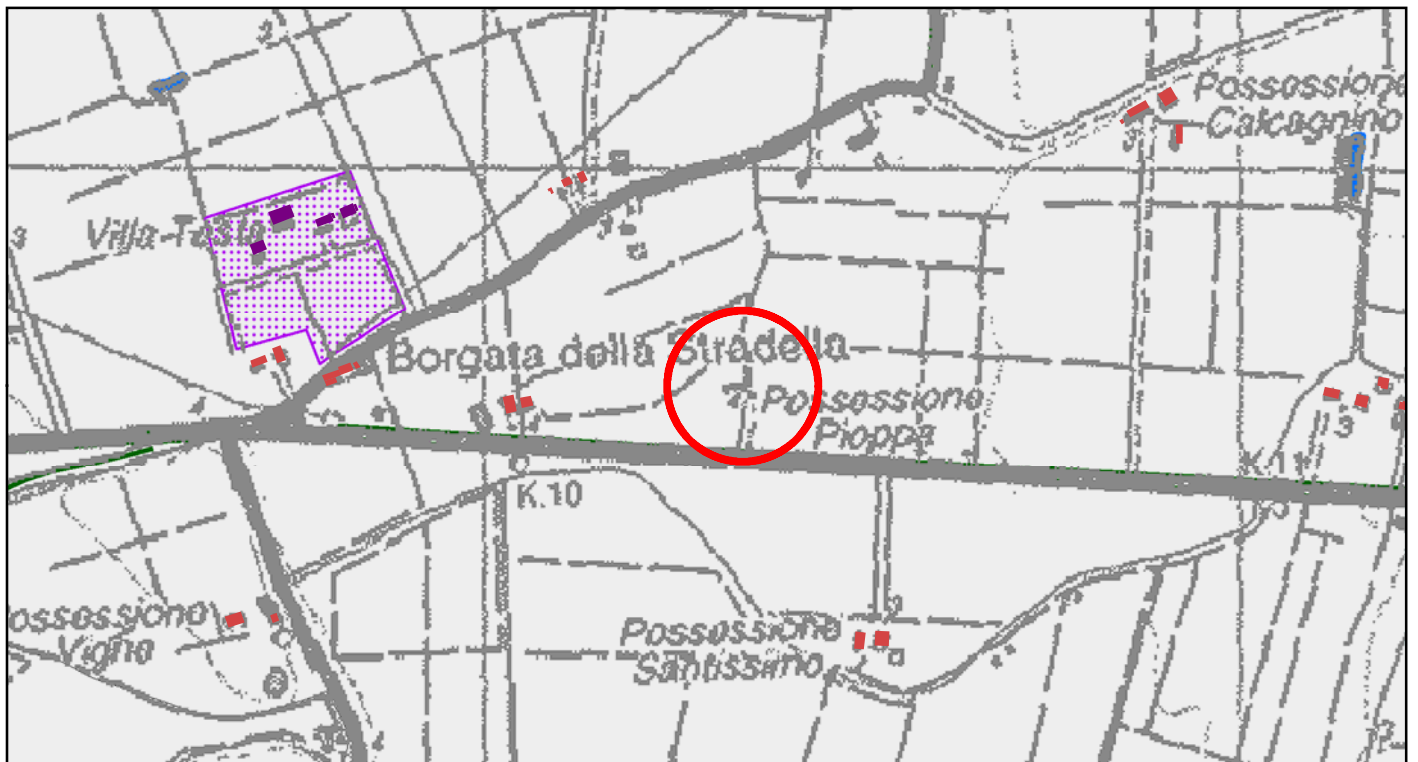
P.R.G.: tav. n. 1/32: Adeguamento Funzionale

dati catastali: Foglio 209 Mappale 25

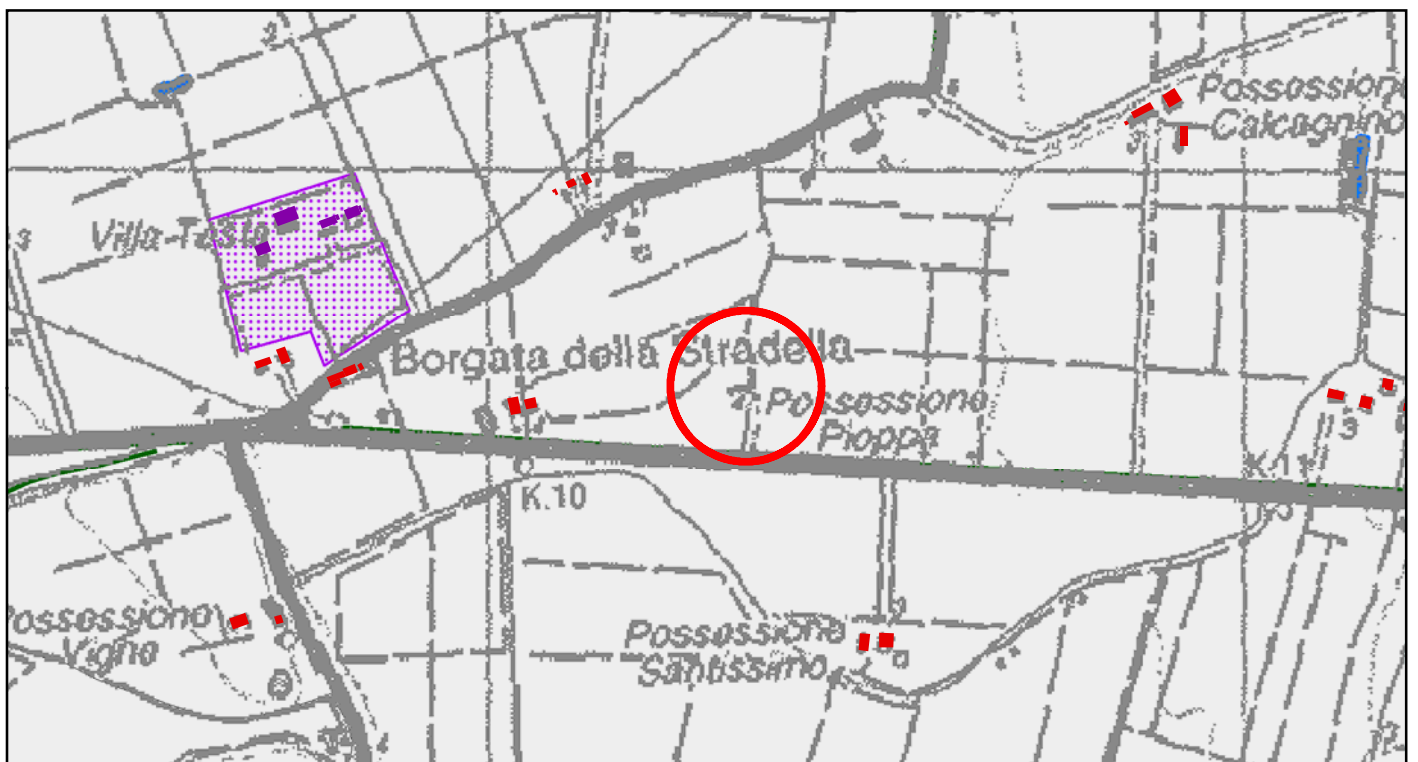
indirizzo: via delle streghe, 10

note: perso valore storico testimoniale.
Vedere documentazione fotografica allegata





P.S.C. ADOTTATO: Stralcio Tav. 6.1.1 TUTELA STORICO CULTURALE E AMBIENTALE scala 1:10.000



P.S.C. OSSERVAZIONI: Stralcio Tav. 6.1.1 TUTELA STORICO CULTURALE E AMBIENTALE scala 1:10.000

Osservazione:

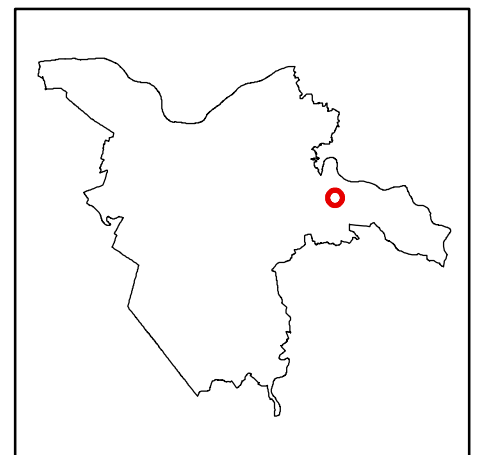
Cambio classifica: da "nessuna" a "nessuna"

P.R.G.: tav. n. 1/32: Adeguamento Funzionale

dati catastali: Foglio 209 Mappale 25

indirizzo: via delle streghe, 10

note: perso valore storico testimoniale.
Vedere documentazione fotografica allegata

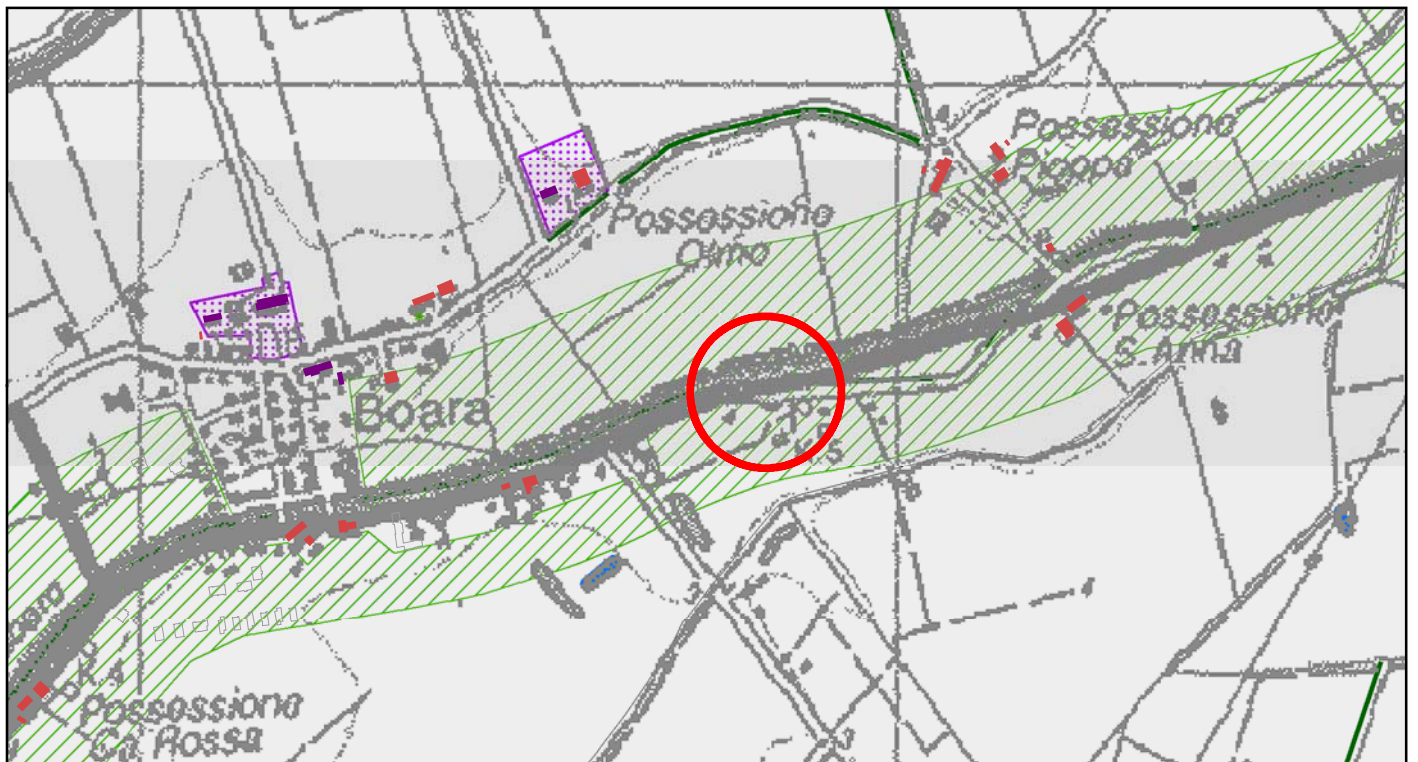




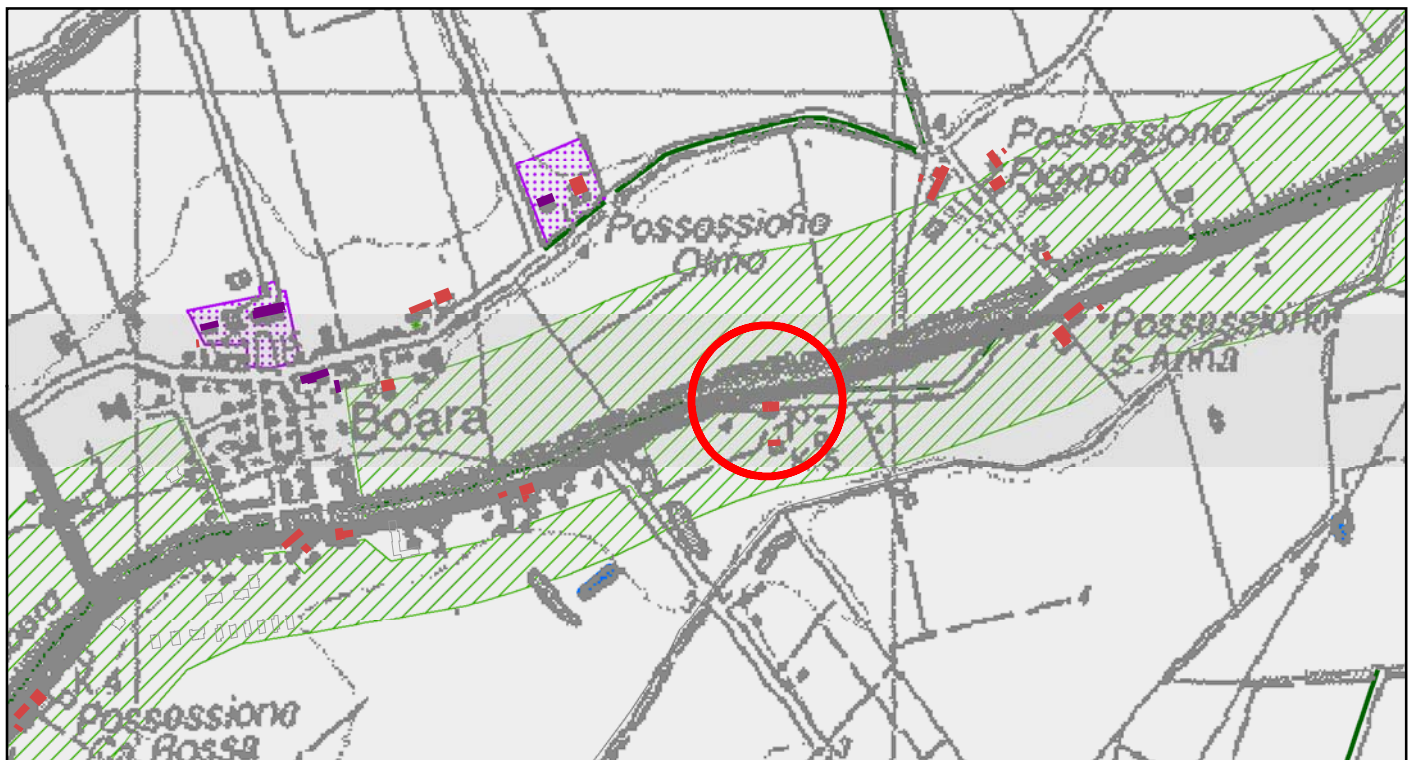
vista da sud



vista da nord



P.S.C. ADOTTATO: Stralcio Tav. 6.1.1 TUTELA STORICO CULTURALE E AMBIENTALE scala 1:10.000



P.S.C. OSSERVAZIONI: Stralcio Tav. 6.1.1 TUTELA STORICO CULTURALE E AMBIENTALE scala 1:10.000

Osservazione:

Cambio classifica: da "nessuna" a "storico-culturale e testimoniale"

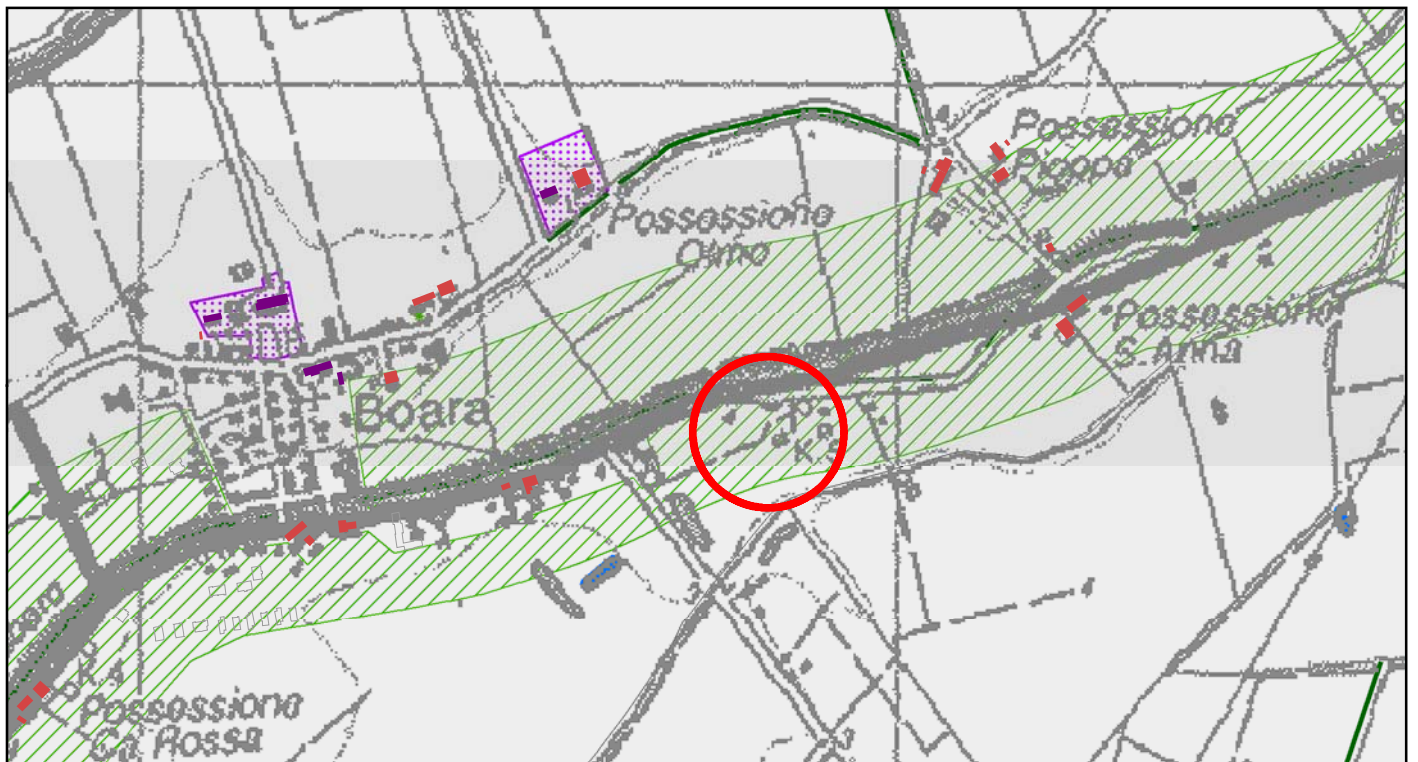
P.R.G.: tav. n. 1/23: Adeguamento Funzionale

dati catastali: Foglio 117 Mappale 25

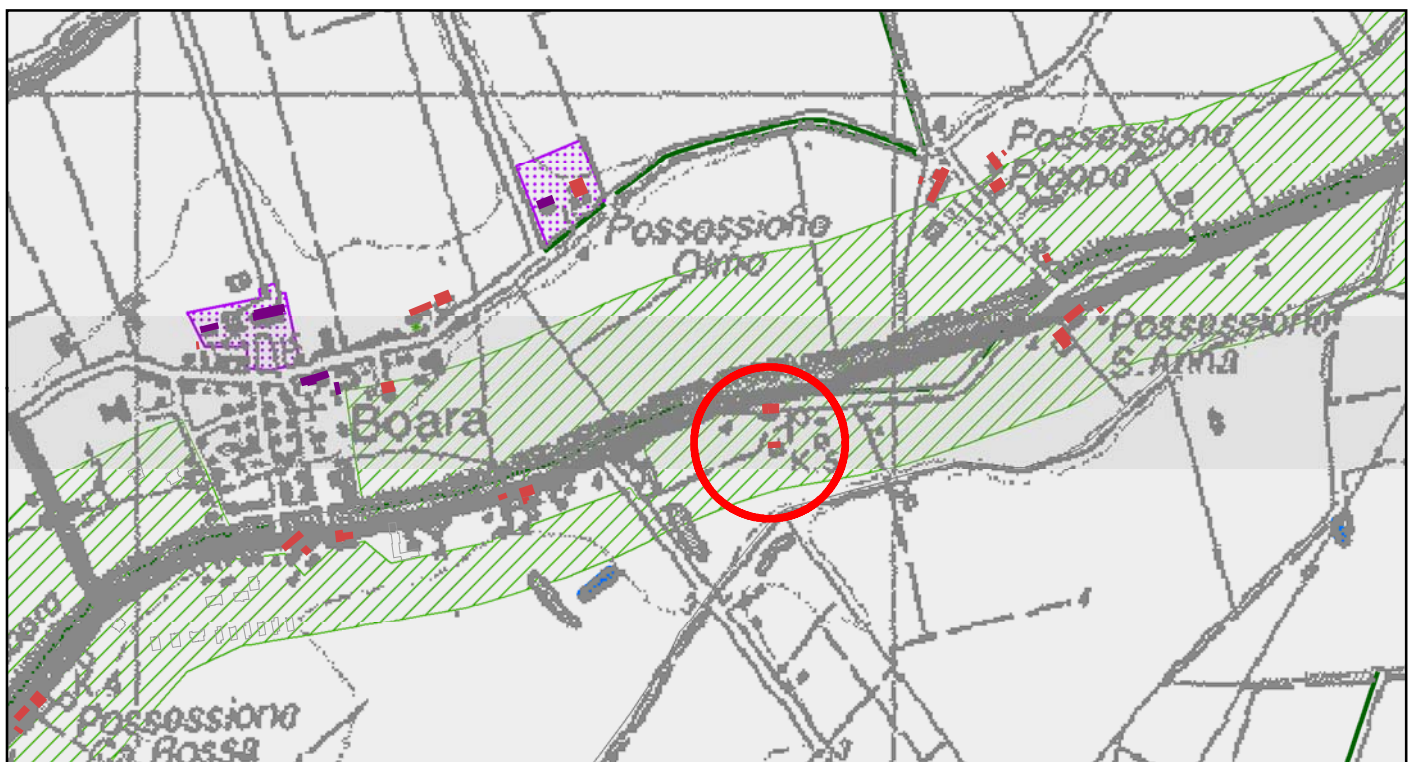
indirizzo: via Verde, 6

note: vedere documentazione fotografica allegata





P.S.C. ADOTTATO: Stralcio Tav. 6.1.1 TUTELA STORICO CULTURALE E AMBIENTALE scala 1:10.000



P.S.C. OSSERVAZIONI: Stralcio Tav. 6.1.1 TUTELA STORICO CULTURALE E AMBIENTALE scala 1:10.000

Osservazione:

Cambio classifica: da "nessuna" a "storico-culturale e testimoniale"

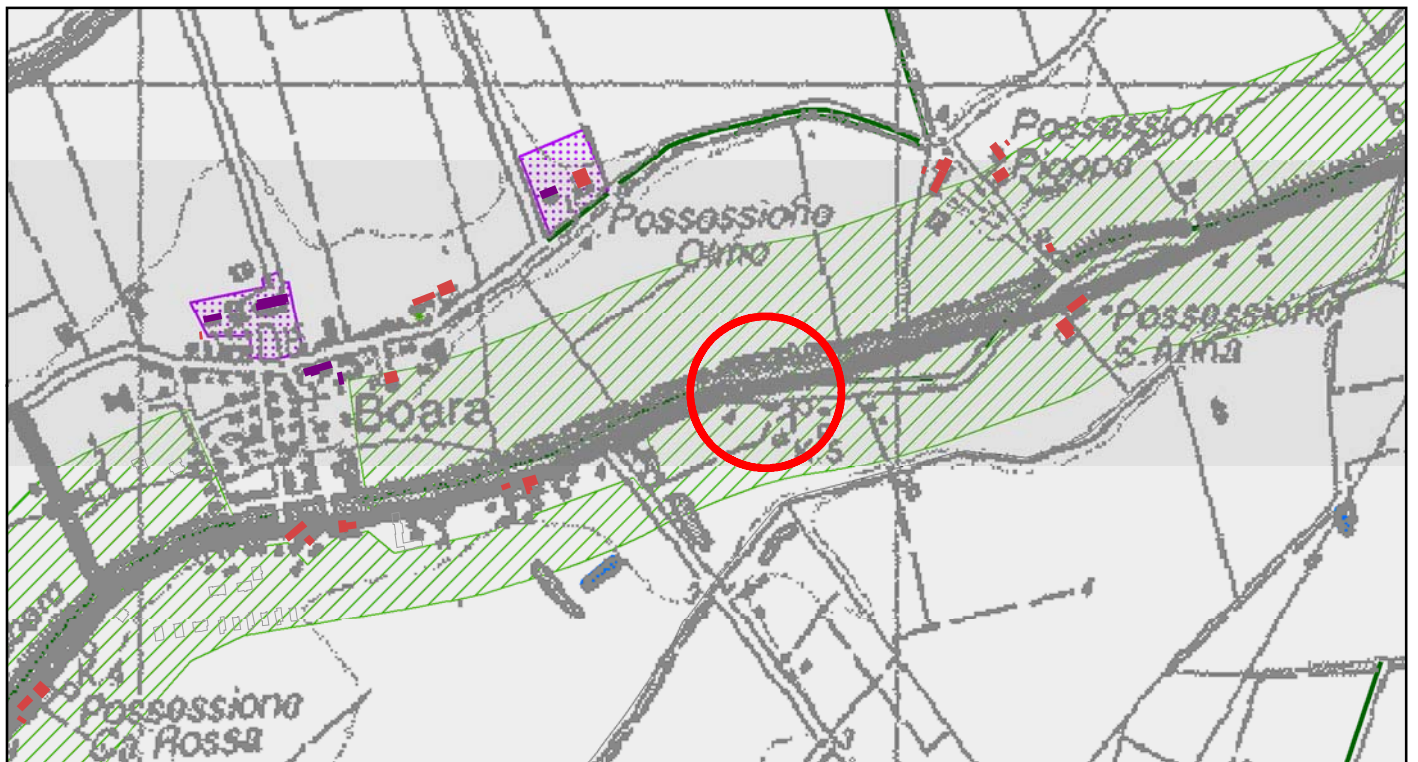
P.R.G.: tav. n. 1/23: Adeguamento Funzionale

dati catastali: Foglio 117 Mappale 25 parte

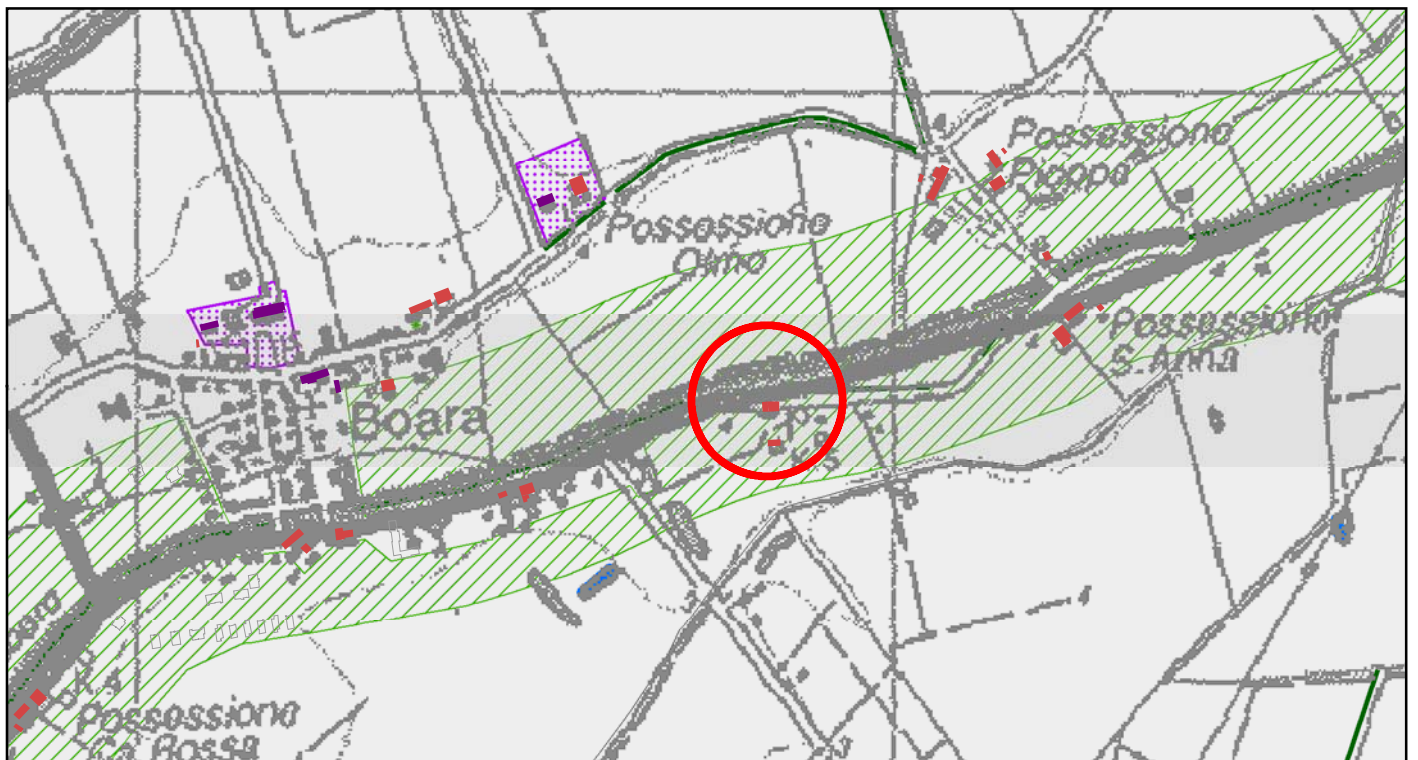
indirizzo: via Verde, 8

note: vedere documentazione fotografica allegata





P.S.C. ADOTTATO: Stralcio Tav. 6.1.1 TUTELA STORICO CULTURALE E AMBIENTALE scala 1:10.000



P.S.C. OSSERVAZIONI: Stralcio Tav. 6.1.1 TUTELA STORICO CULTURALE E AMBIENTALE scala 1:10.000

Osservazione:

Cambio classifica: da "nessuna" a "storico-culturale e testimoniale"

P.R.G.: tav. n. 1/23: Adeguamento Funzionale

dati catastali: Foglio 117 Mappale 25

indirizzo: via Verde, 6

note: vedere documentazione fotografica allegata





vista da ovest



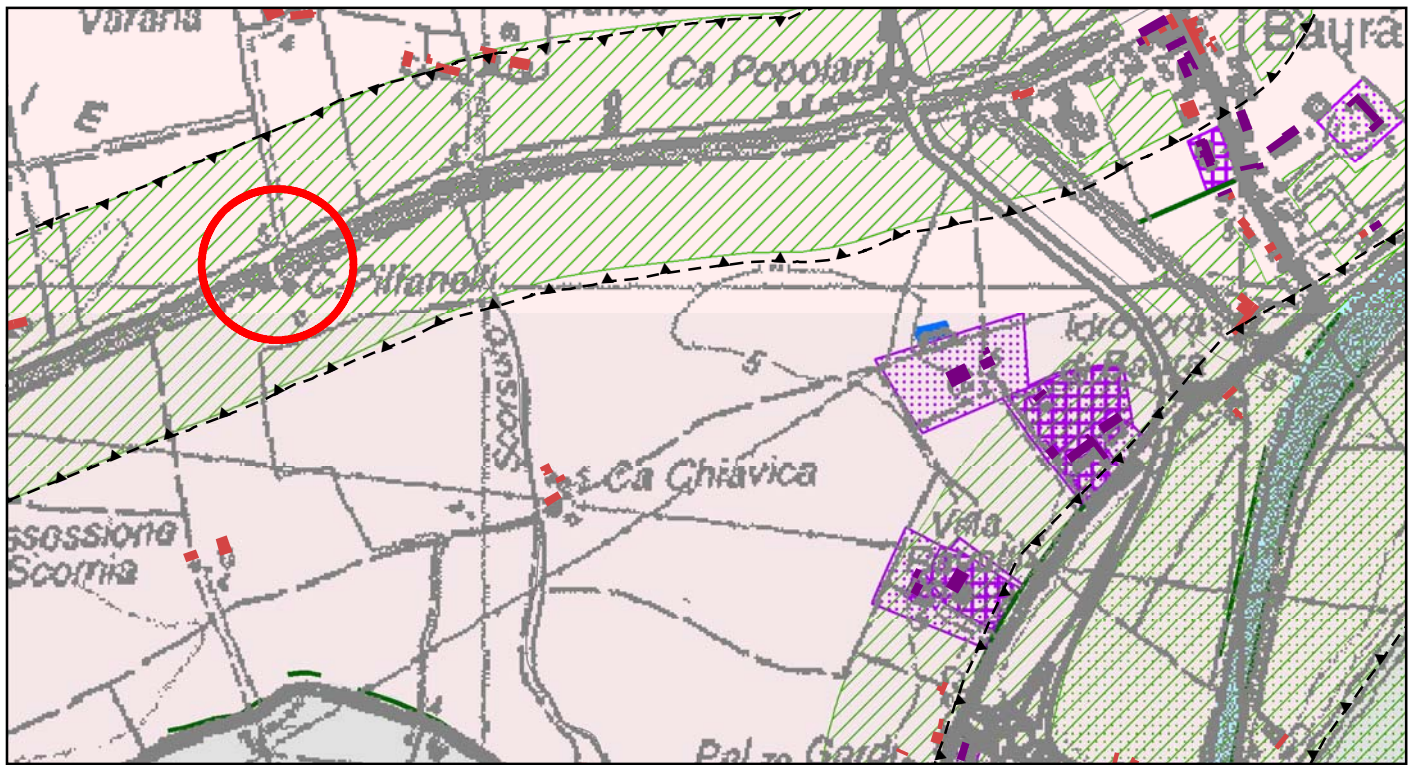
vista da est



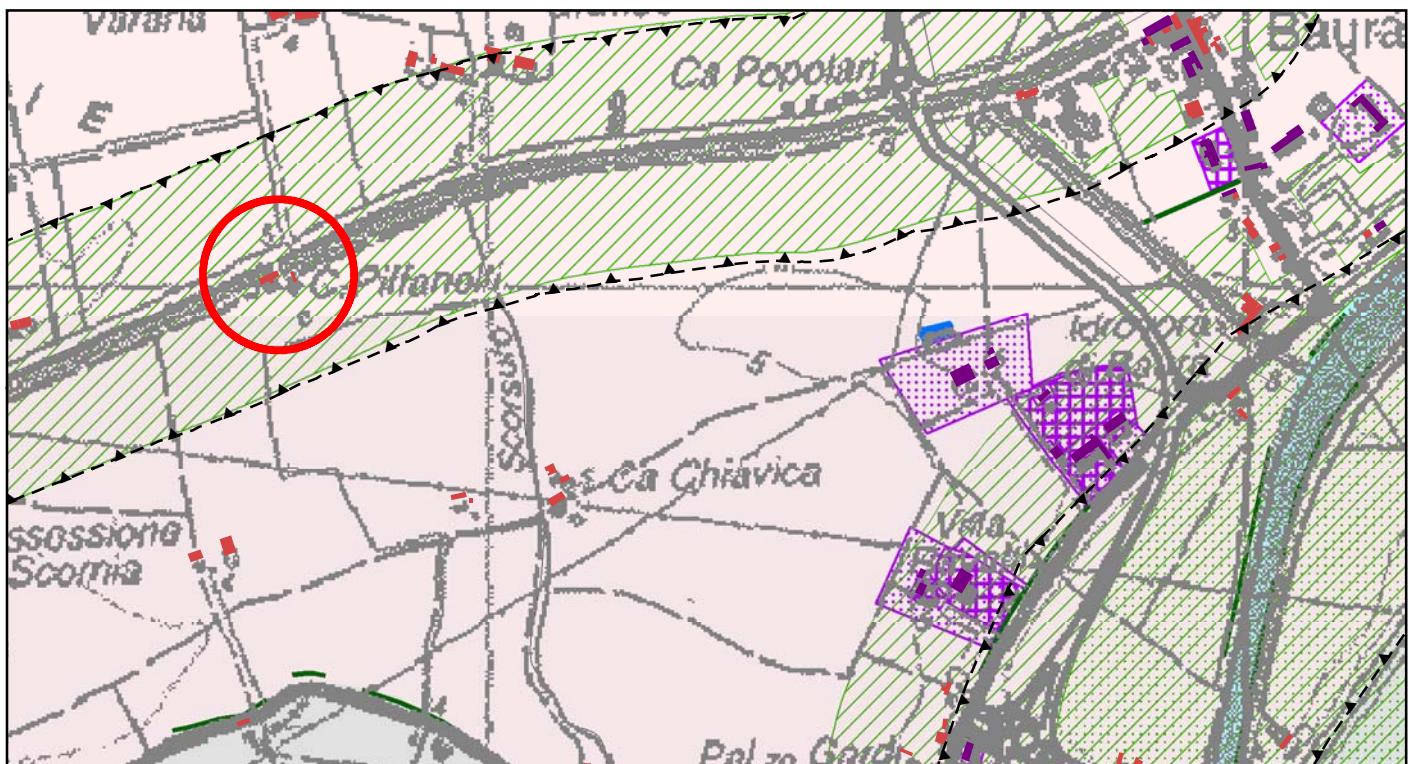
vista da nord-est



vista da nord-ovest



P.S.C. ADOTTATO: Stralcio Tav. 6.1.1 TUTELA STORICO CULTURALE E AMBIENTALE scala 1:10.000



P.S.C. OSSERVAZIONI: Stralcio Tav. 6.1.1 TUTELA STORICO CULTURALE E AMBIENTALE scala 1:10.000

Osservazione:

Cambio classifica: da "nessuna" a "storico-culturale e testimoniale"

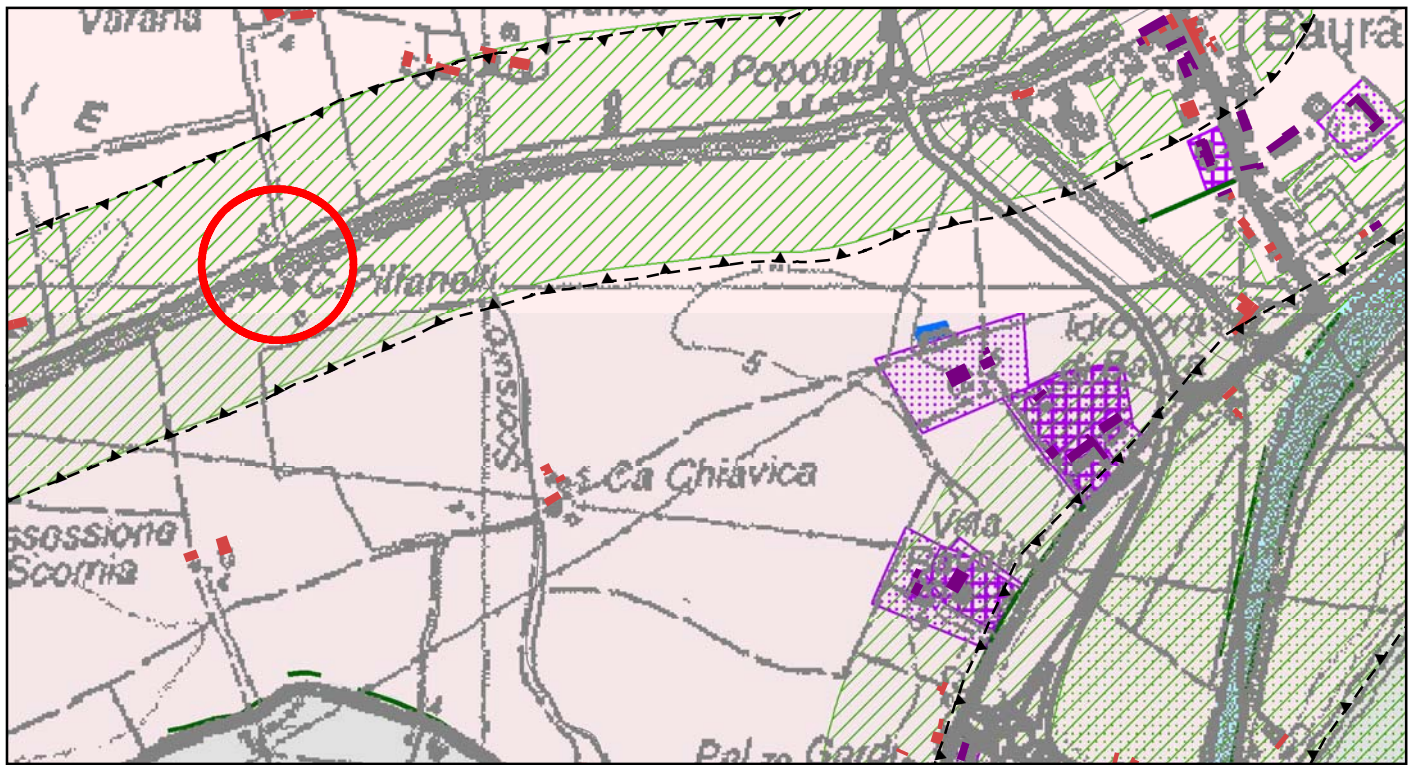
P.R.G.: tav. n. 1/23: Adeguamento Funzionale

dati catastali: Foglio 169 Mappale 8-10

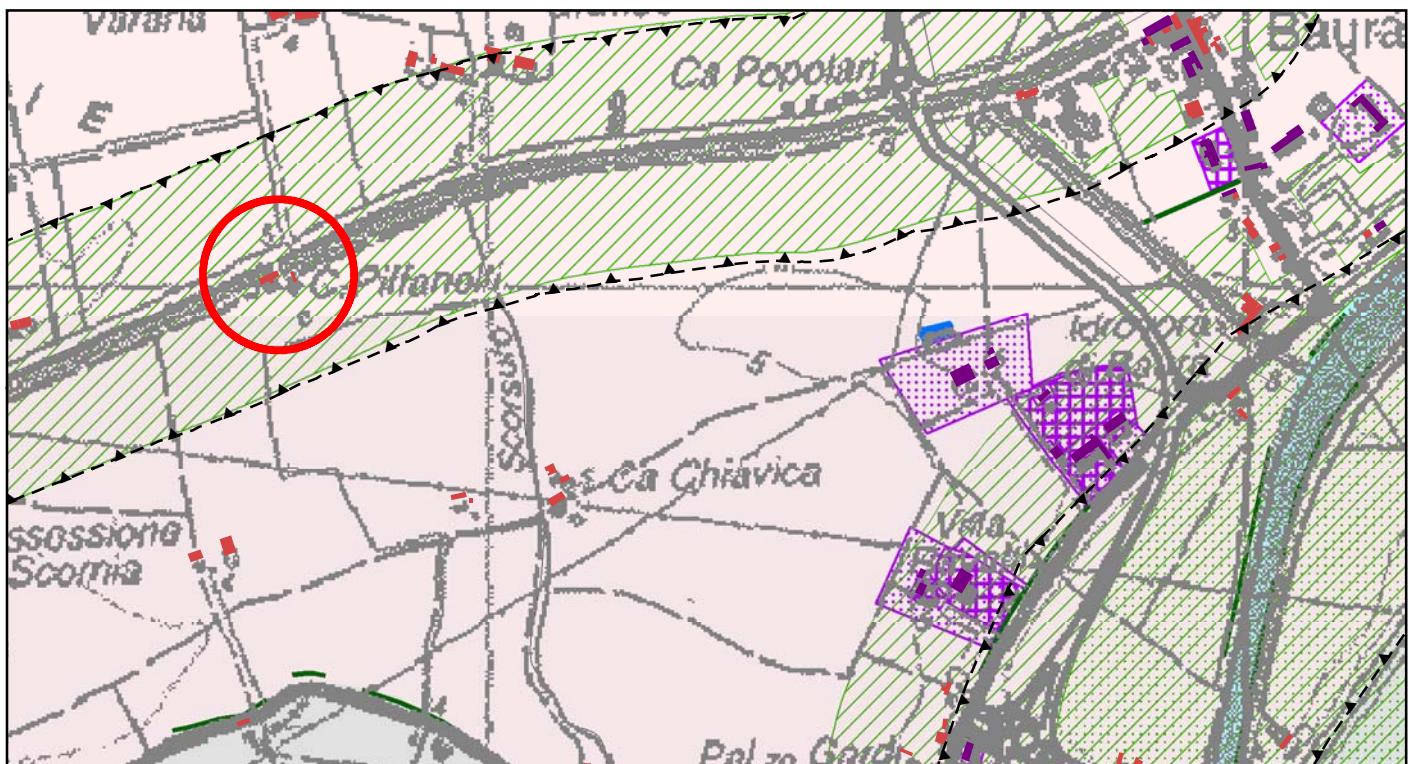
indirizzo: via Pontegradella, 141-145-157-161

note: vedere documentazione fotografica allegata





P.S.C. ADOTTATO: Stralcio Tav. 6.1.1 TUTELA STORICO CULTURALE E AMBIENTALE scala 1:10.000



P.S.C. OSSERVAZIONI: Stralcio Tav. 6.1.1 TUTELA STORICO CULTURALE E AMBIENTALE scala 1:10.000

Osservazione:

Cambio classifica: da "nessuna" a "storico-culturale e testimoniale"

P.R.G.: tav. n. 1/23: Adeguamento Funzionale

dati catastali: Foglio 169 Mappale 8

indirizzo: via Pontegradella, 153

note: vedere documentazione fotografica allegata

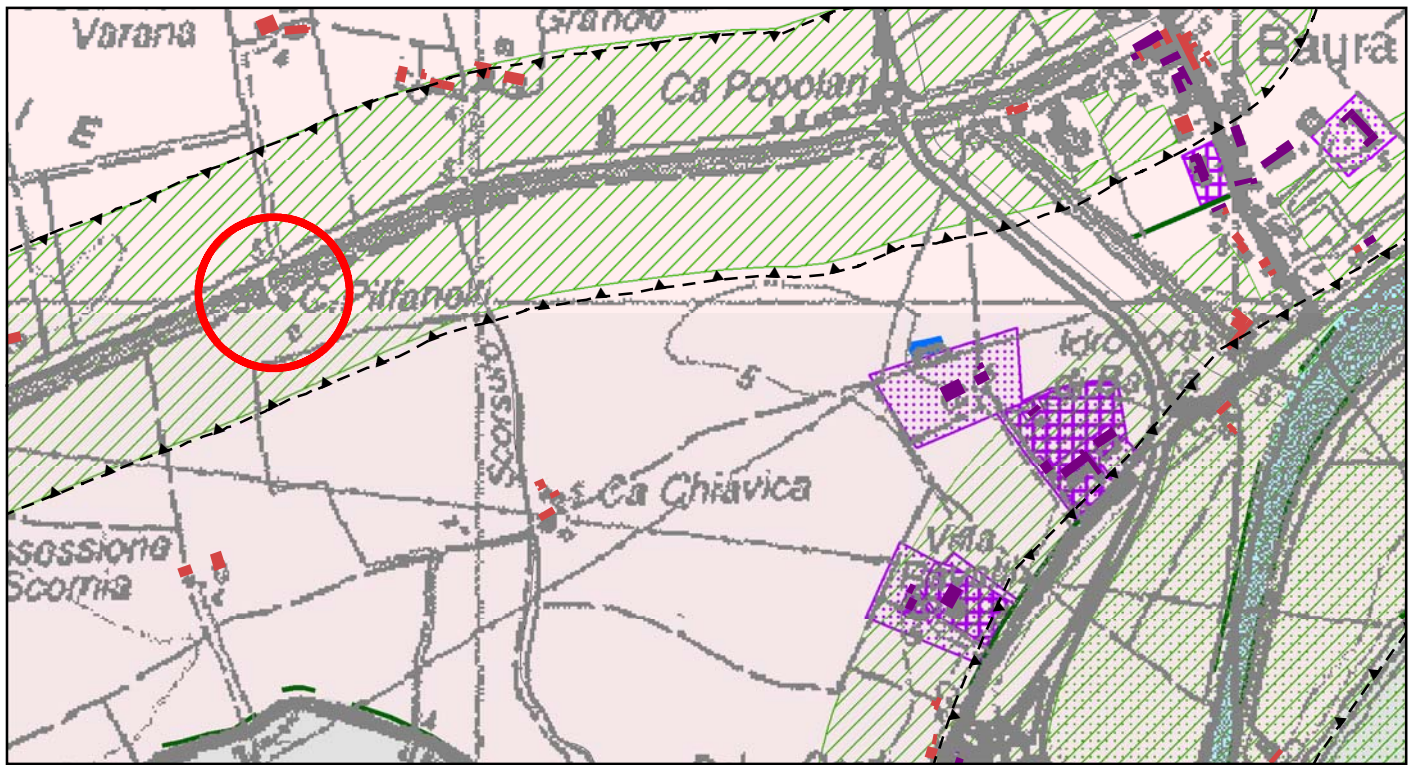




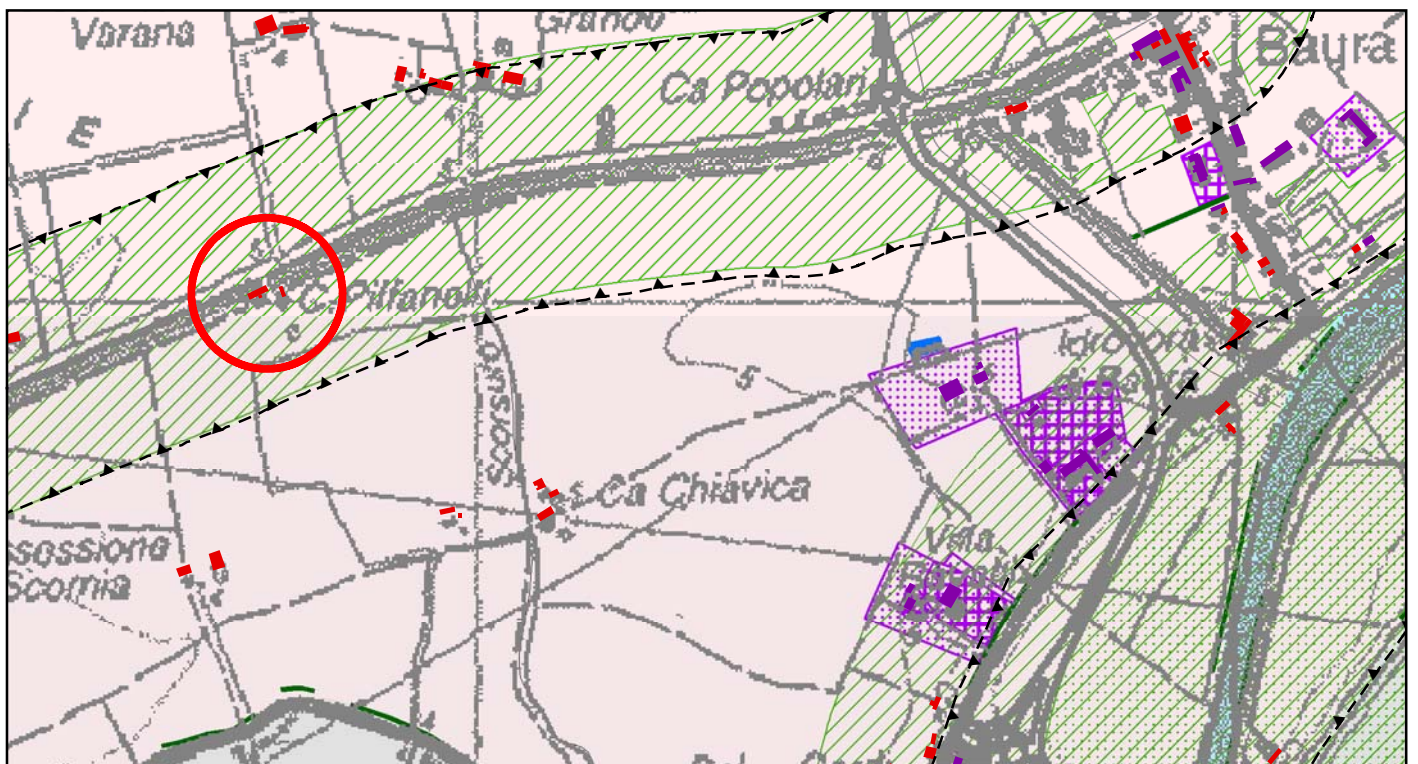
vista ovest



vista da nord-ovest



P.S.C. ADOTTATO: Stralcio Tav. 6.1.1 TUTELA STORICO CULTURALE E AMBIENTALE scala 1:10.000



P.S.C. OSSERVAZIONI: Stralcio Tav. 6.1.1 TUTELA STORICO CULTURALE E AMBIENTALE scala 1:10.000

Osservazione:

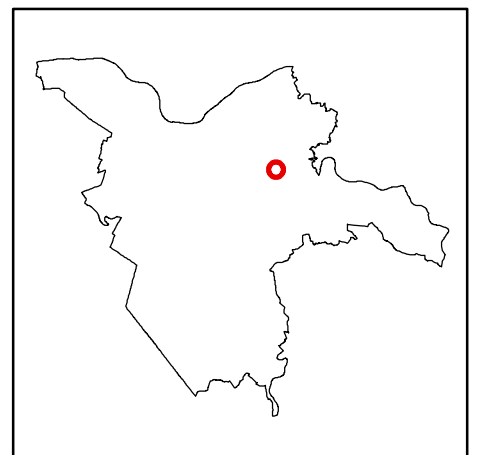
Cambio classifica: da "nessuna" a "storico-culturale e testimoniale"

P.R.G.: tav. n. 1/23: Risanamento tipo B

dati catastali: Foglio 169 Mappale 10

indirizzo: via Pontegradella,

note: vedere documentazione fotografica allegata





vista da nord-ovest



P.S.C. ADOTTATO: Stralcio Tav. 6.1.1 TUTELA STORICO CULTURALE E AMBIENTALE scala 1:10.000



P.S.C. OSSERVAZIONI: Stralcio Tav. 6.1.1 TUTELA STORICO CULTURALE E AMBIENTALE scala 1:10.000

Osservazione:

Cambio classifica: da "nessuna" a "storico-culturale e testimoniale"

P.R.G.: tav. n. 1/42: Adeguamento Funzionale

dati catastali: Foglio 215 Mappale 103-109-202-203

indirizzo: via San Carlo. 11-13-15

note: vedere documentazione fotografica allegata





P.S.C. ADOTTATO: Stralcio Tav. 6.1.1 TUTELA STORICO CULTURALE E AMBIENTALE scala 1:10.000



P.S.C. OSSERVAZIONI: Stralcio Tav. 6.1.1 TUTELA STORICO CULTURALE E AMBIENTALE scala 1:10.000

Osservazione:

Cambio classifica: da "nessuna" a "storico-culturale e testimoniale"

P.R.G.: tav. n. 1/42: Adeguamento Funzionale

dati catastali: Foglio 215 Mappale 103-109-202-203

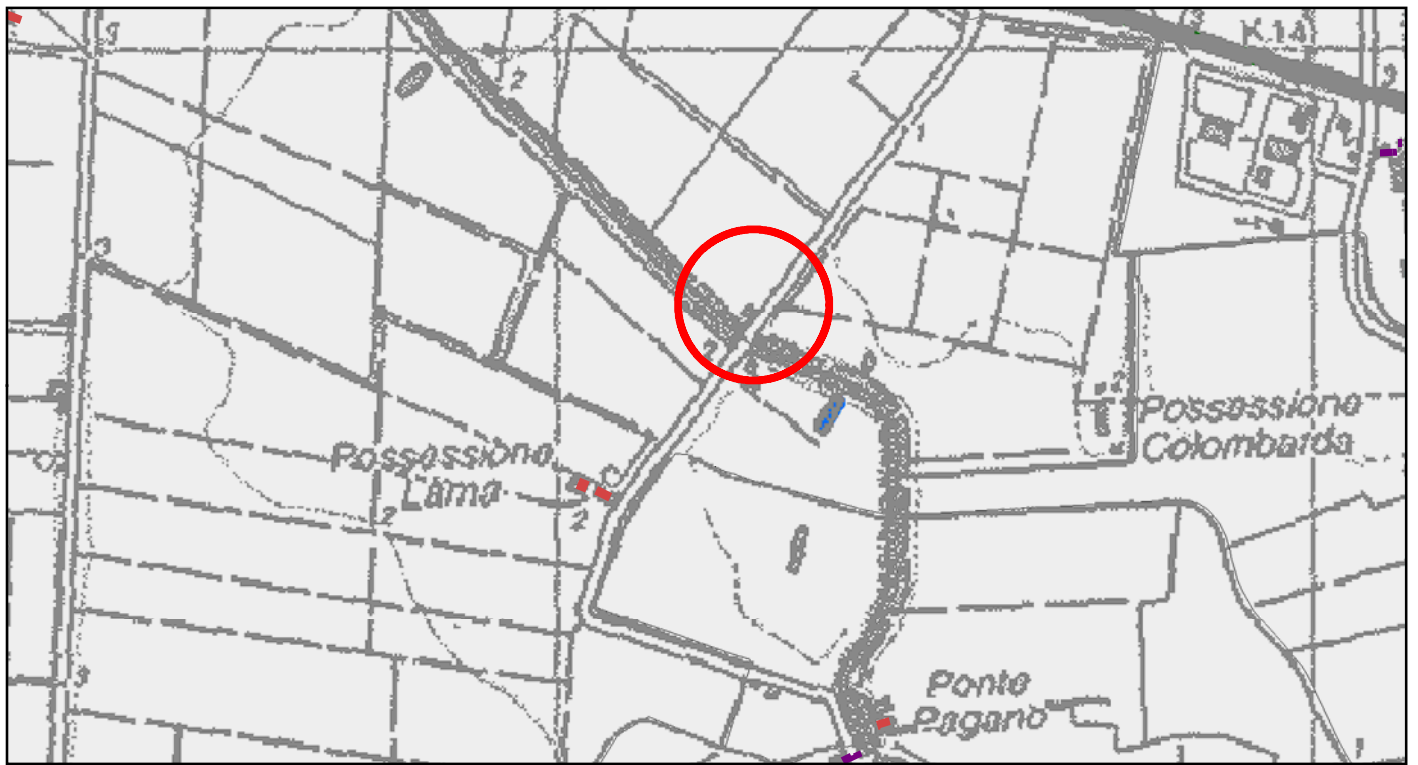
indirizzo: via San Carlo. 11-13-15

note: vedere documentazione fotografica allegata





vista da sud



P.S.C. ADOTTATO: Stralcio Tav. 6.1.1 TUTELA STORICO CULTURALE E AMBIENTALE scala 1:10.000



P.S.C. OSSERVAZIONI: Stralcio Tav. 6.1.1 TUTELA STORICO CULTURALE E AMBIENTALE scala 1:10.000

Osservazione:

Cambio classifica: da "nessuna" a "storico-culturale e testimoniale"

P.R.G.: tav. n. 1/42: Adeguamento Funzionale

dati catastali: Foglio 214 Mappale 86

indirizzo: via San Carlo, 14-16

note: vedere documentazione fotografica allegata





P.S.C. ADOTTATO: Stralcio Tav. 6.1.1 TUTELA STORICO CULTURALE E AMBIENTALE scala 1:10.000



P.S.C. OSSERVAZIONI: Stralcio Tav. 6.1.1 TUTELA STORICO CULTURALE E AMBIENTALE scala 1:10.000

Osservazione:

Cambio classifica: da "nessuna" a "storico-culturale e testimoniale"

P.R.G.: tav. n. 1/42: Adeguamento Funzionale

dati catastali: Foglio 214 Mappale 86

indirizzo: via San Carlo, 14-16

note: vedere documentazione fotografica allegata





vista da sud-est



P.S.C. ADOTTATO: Stralcio Tav. 6.1.1 TUTELA STORICO CULTURALE E AMBIENTALE scala 1:10.000



P.S.C. OSSERVAZIONI: Stralcio Tav. 6.1.1 TUTELA STORICO CULTURALE E AMBIENTALE scala 1:10.000

Osservazione:

Cambio classifica: da "nessuna" a "storico-culturale e testimoniale"

P.R.G.: tav. n. 1/42: Adeguamento Funzionale

dati catastali: Foglio 214 Mappale 23

indirizzo: via San Carlo,

note: vedere documentazione fotografica allegata





P.S.C. ADOTTATO: Stralcio Tav. 6.1.1 TUTELA STORICO CULTURALE E AMBIENTALE scala 1:10.000



P.S.C. OSSERVAZIONI: Stralcio Tav. 6.1.1 TUTELA STORICO CULTURALE E AMBIENTALE scala 1:10.000

Osservazione:

Cambio classifica: da "nessuna" a "storico-culturale e testimoniale"

P.R.G.: tav. n. 1/42: Adeguamento Funzionale

dati catastali: Foglio 214 Mappale 23

indirizzo: via San Carlo,

note: vedere documentazione fotografica allegata





vista da nord



vista da ovest



P.S.C. ADOTTATO: Stralcio Tav. 6.1.1 TUTELA STORICO CULTURALE E AMBIENTALE scala 1:10.000



P.S.C. OSSERVAZIONI: Stralcio Tav. 6.1.1 TUTELA STORICO CULTURALE E AMBIENTALE scala 1:10.000

Osservazione:

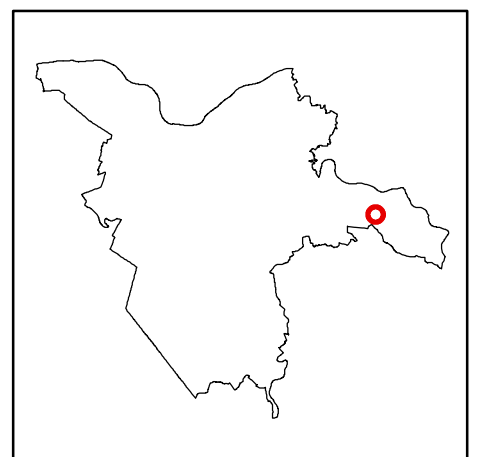
Cambio classifica: da "nessuna" a "storico-culturale e testimoniale"

P.R.G.: tav. n. 1/42: Adeguamento Funzionale

dati catastali: Foglio 215 Mappale 151

indirizzo: via Ponte Assa, 236

note: vedere documentazione fotografica allegata





P.S.C. ADOTTATO: Stralcio Tav. 6.1.1 TUTELA STORICO CULTURALE E AMBIENTALE scala 1:10.000



P.S.C. OSSERVAZIONI: Stralcio Tav. 6.1.1 TUTELA STORICO CULTURALE E AMBIENTALE scala 1:10.000

Osservazione:

Cambio classifica: da "nessuna" a "storico-culturale e testimoniale"

P.R.G.: tav. n. 1/42: Risanamento tipo B

dati catastali: Foglio 215 Mappale 151

indirizzo: via Ponte Assa, 236

note: vedere documentazione fotografica allegata





P.S.C. ADOTTATO: Stralcio Tav. 6.1.1 TUTELA STORICO CULTURALE E AMBIENTALE scala 1:10.000



P.S.C. OSSERVAZIONI: Stralcio Tav. 6.1.1 TUTELA STORICO CULTURALE E AMBIENTALE scala 1:10.000

Osservazione:

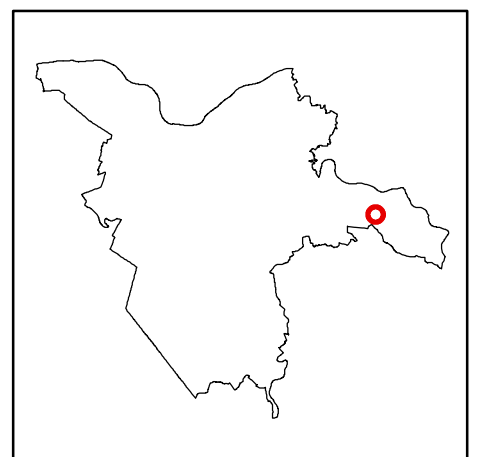
Cambio classifica: da "nessuna" a "storico-culturale e testimoniale"

P.R.G.: tav. n. 1/42: Adeguamento Funzionale

dati catastali: Foglio 215 Mappale 151

indirizzo: via Ponte Assa, 236

note: vedere documentazione fotografica allegata





P.S.C. ADOTTATO: Stralcio Tav. 6.1.1 TUTELA STORICO CULTURALE E AMBIENTALE scala 1:10.000



P.S.C. OSSERVAZIONI: Stralcio Tav. 6.1.1 TUTELA STORICO CULTURALE E AMBIENTALE scala 1:10.000

Osservazione:

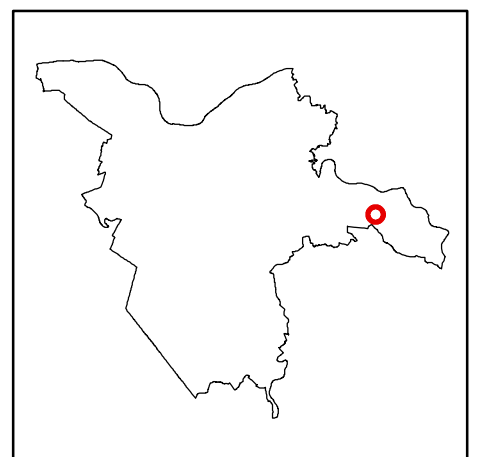
Cambio classifica: da "nessuna" a "storico-culturale e testimoniale"

P.R.G.: tav. n. 1/42: Adeguamento Funzionale

dati catastali: Foglio 215 Mappale 151

indirizzo: via Ponte Assa, 236

note: vedere documentazione fotografica allegata





vista da sud-est



vista da sud-ovest



vista da nord-est



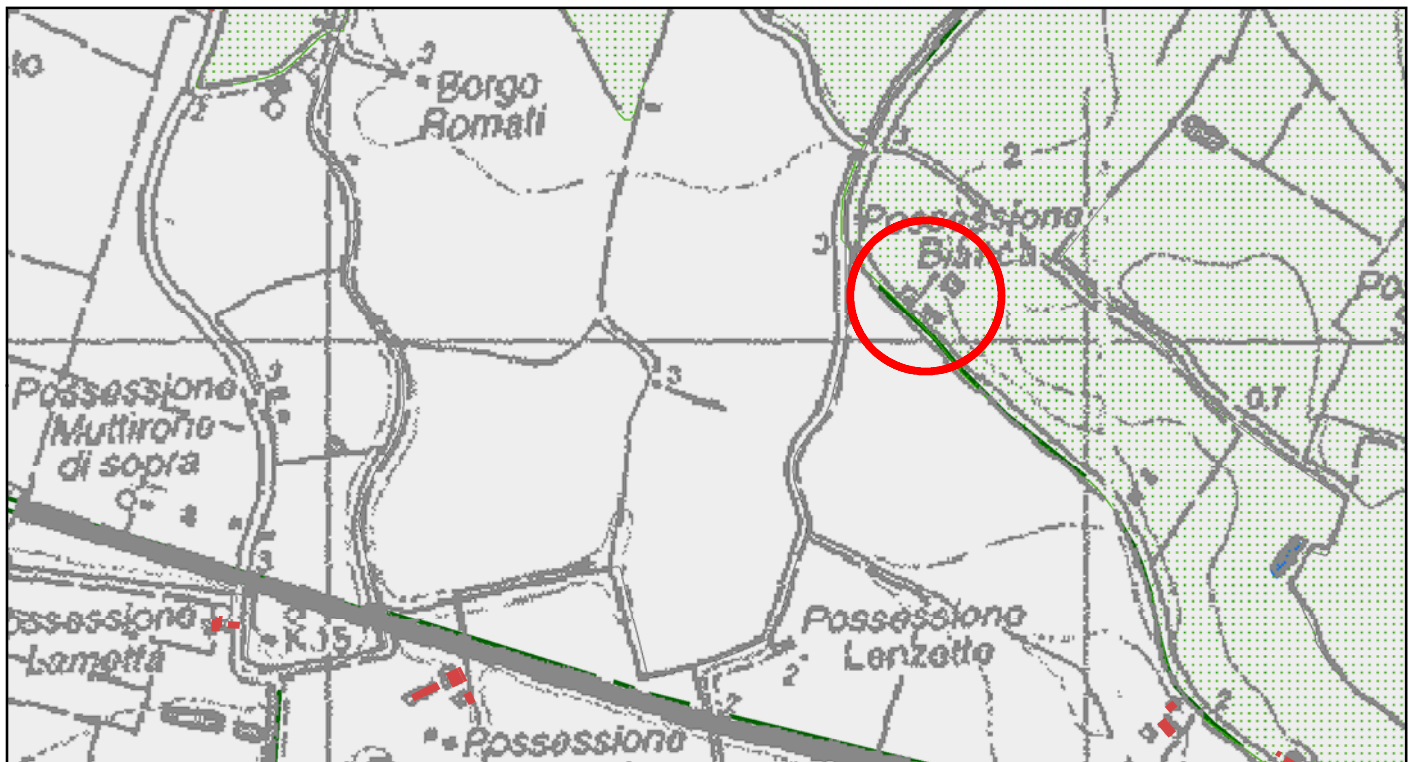
vista da nord-ovest



vista da sud-ovest



vista da ovest



P.S.C. ADOTTATO: Stralcio Tav. 6.1.1 TUTELA STORICO CULTURALE E AMBIENTALE scala 1:10.000



P.S.C. OSSERVAZIONI: Stralcio Tav. 6.1.1 TUTELA STORICO CULTURALE E AMBIENTALE scala 1:10.000

Osservazione:

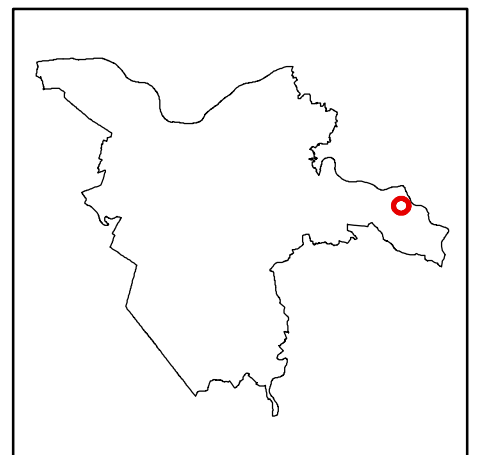
Cambio classifica: da "nessuna" a "storico-culturale e testimoniale"

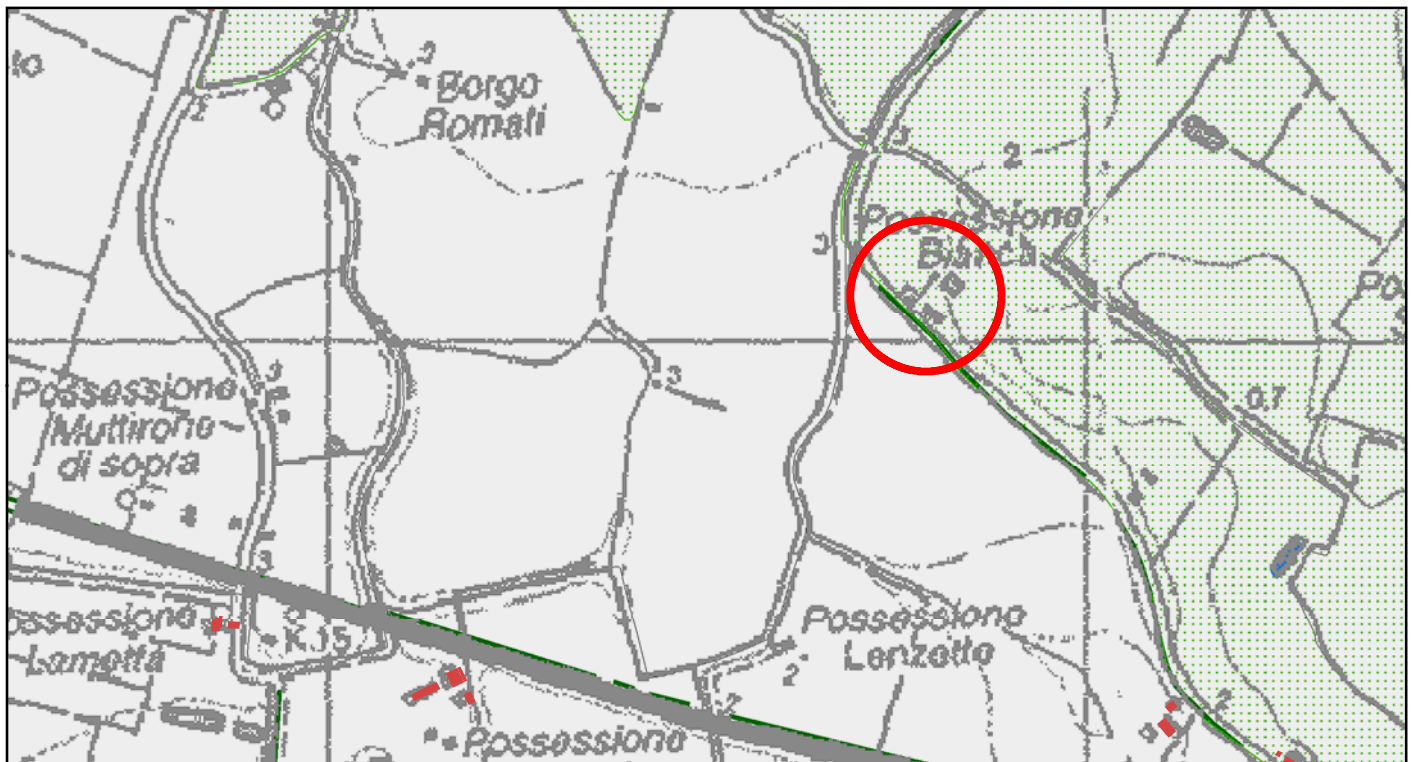
P.R.G.: tav. n. 1/42: Adeguamento Funzionale

dati catastali: Foglio 218 Mappale 312

indirizzo: via Panigalli, 21-23

note: vedere documentazione fotografica allegata





P.S.C. ADOTTATO: Stralcio Tav. 6.1.1 TUTELA STORICO CULTURALE E AMBIENTALE scala 1:10.000



P.S.C. OSSERVAZIONI: Stralcio Tav. 6.1.1 TUTELA STORICO CULTURALE E AMBIENTALE scala 1:10.000

Osservazione:

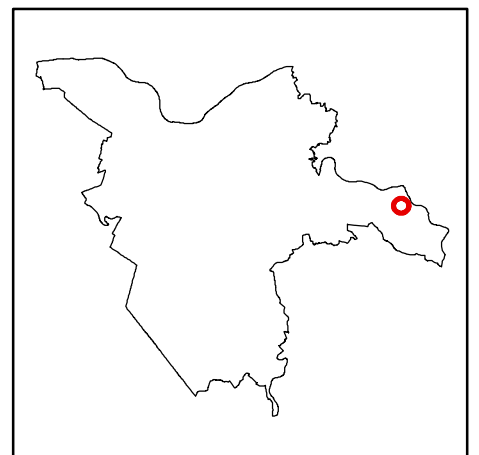
Cambio classifica: da "nessuna" a "storico-culturale e testimoniale"

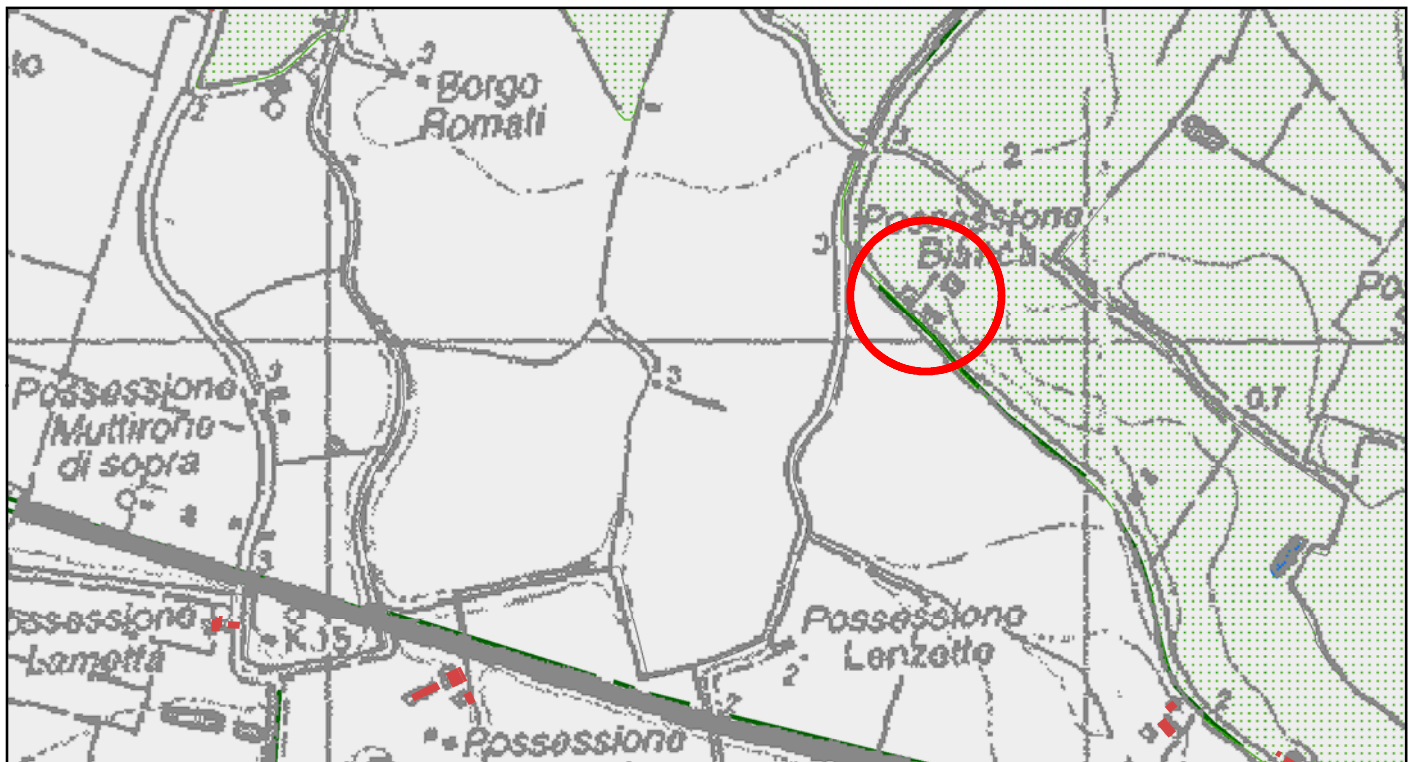
P.R.G.: tav. n. 1/42: Adeguamento Funzionale

dati catastali: Foglio 218 Mappale 312

indirizzo: via Panigalli, 21-23

note: vedere documentazione fotografica allegata





P.S.C. ADOTTATO: Stralcio Tav. 6.1.1 TUTELA STORICO CULTURALE E AMBIENTALE scala 1:10.000



P.S.C. OSSERVAZIONI: Stralcio Tav. 6.1.1 TUTELA STORICO CULTURALE E AMBIENTALE scala 1:10.000

Osservazione:

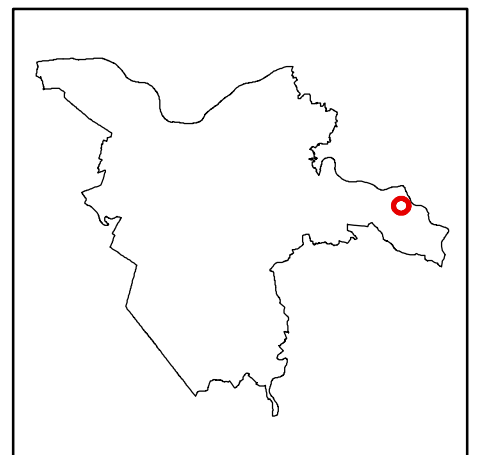
Cambio classifica: da "nessuna" a "storico-culturale e testimoniale"

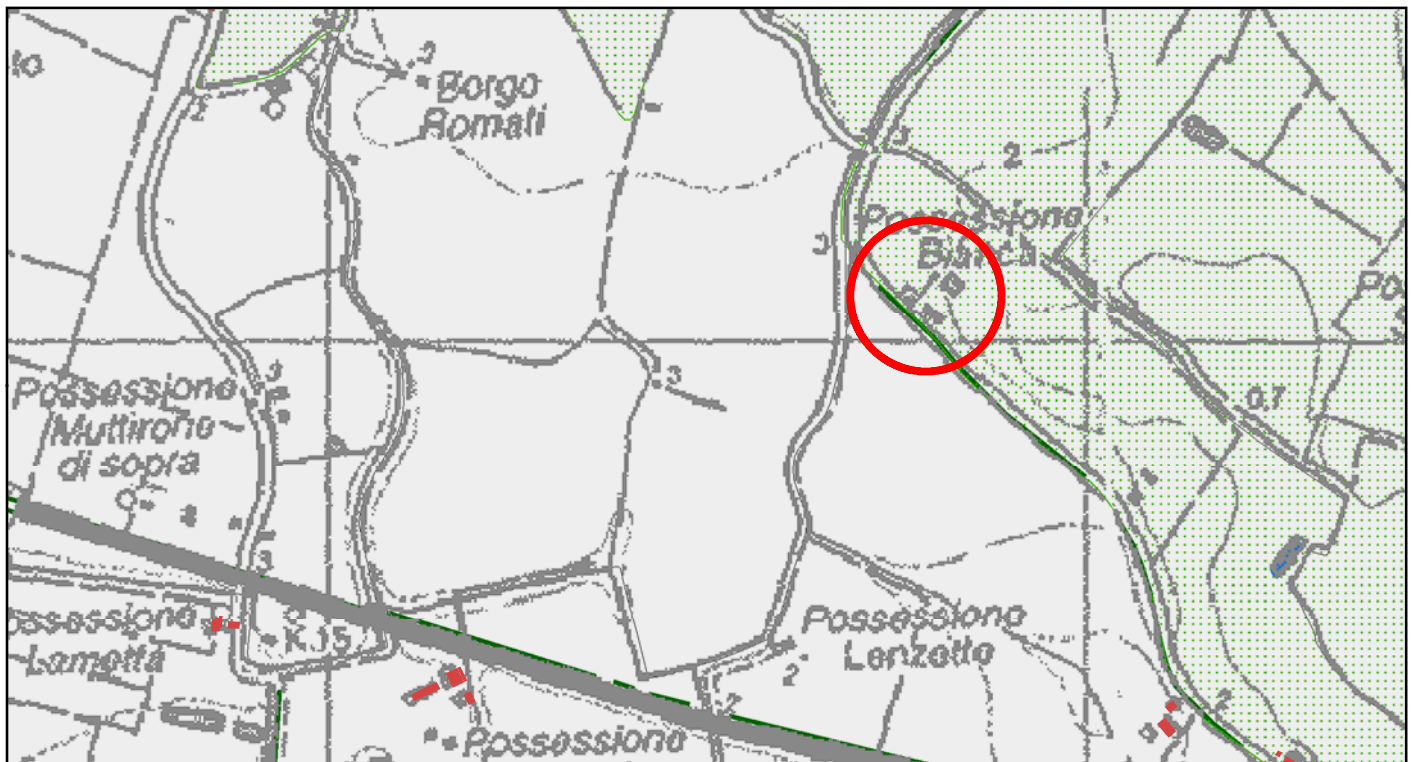
P.R.G.: tav. n. 1/42: Adeguamento Funzionale

dati catastali: Foglio 218 Mappale 312

indirizzo: via Panigalli, 21-23

note: vedere documentazione fotografica allegata





P.S.C. ADOTTATO: Stralcio Tav. 6.1.1 TUTELA STORICO CULTURALE E AMBIENTALE scala 1:10.000



P.S.C. OSSERVAZIONI: Stralcio Tav. 6.1.1 TUTELA STORICO CULTURALE E AMBIENTALE scala 1:10.000

Osservazione:

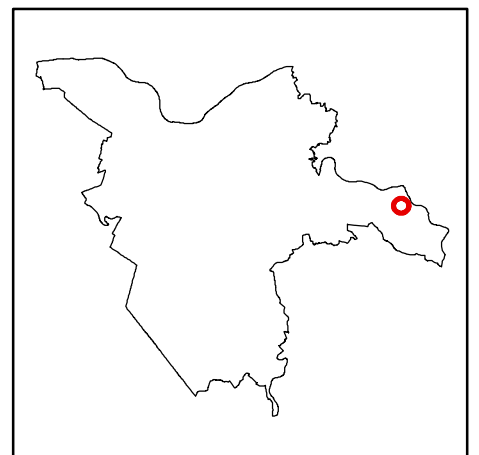
Cambio classifica: da "nessuna" a "storico-culturale e testimoniale"

P.R.G.: tav. n. 1/42: Adeguamento Funzionale

dati catastali: Foglio 218 Mappale 312

indirizzo: via Panigalli, 21-23

note: vedere documentazione fotografica allegata





vista da sud ovest



P.S.C. ADOTTATO: Stralcio Tav. 6.1.1 TUTELA STORICO CULTURALE E AMBIENTALE scala 1:10.000



P.S.C. OSSERVAZIONI: Stralcio Tav. 6.1.1 TUTELA STORICO CULTURALE E AMBIENTALE scala 1:10.000

Osservazione:

Cambio classifica: da "nessuna" a "storico-culturale e testimoniale"

P.R.G.: tav. n. 1/42: Adeguamento Funzionale

dati catastali: Foglio 244 Mappale 37

indirizzo: via delle lenze.

note: vedere documentazione fotografica allegata





P.S.C. ADOTTATO: Stralcio Tav. 6.1.1 TUTELA STORICO CULTURALE E AMBIENTALE scala 1:10.000



P.S.C. OSSERVAZIONI: Stralcio Tav. 6.1.1 TUTELA STORICO CULTURALE E AMBIENTALE scala 1:10.000

Osservazione:

Cambio classifica: da "nessuna" a "storico-culturale e testimoniale"

P.R.G.: tav. n. 1/42: Adeguamento Funzionale

dati catastali: Foglio 244 Mappale 37

indirizzo: via delle lenze.

note: vedere documentazione fotografica allegata





P.S.C. ADOTTATO: Stralcio Tav. 6.1.1 TUTELA STORICO CULTURALE E AMBIENTALE scala 1:10.000



P.S.C. OSSERVAZIONI: Stralcio Tav. 6.1.1 TUTELA STORICO CULTURALE E AMBIENTALE scala 1:10.000

Osservazione:

Cambio classifica: da "nessuna" a "storico-culturale e testimoniale"

P.R.G.: tav. n. 1/42: Adeguamento Funzionale

dati catastali: Foglio 244 Mappale 37

indirizzo: via delle lenze.

note: vedere documentazione fotografica allegata

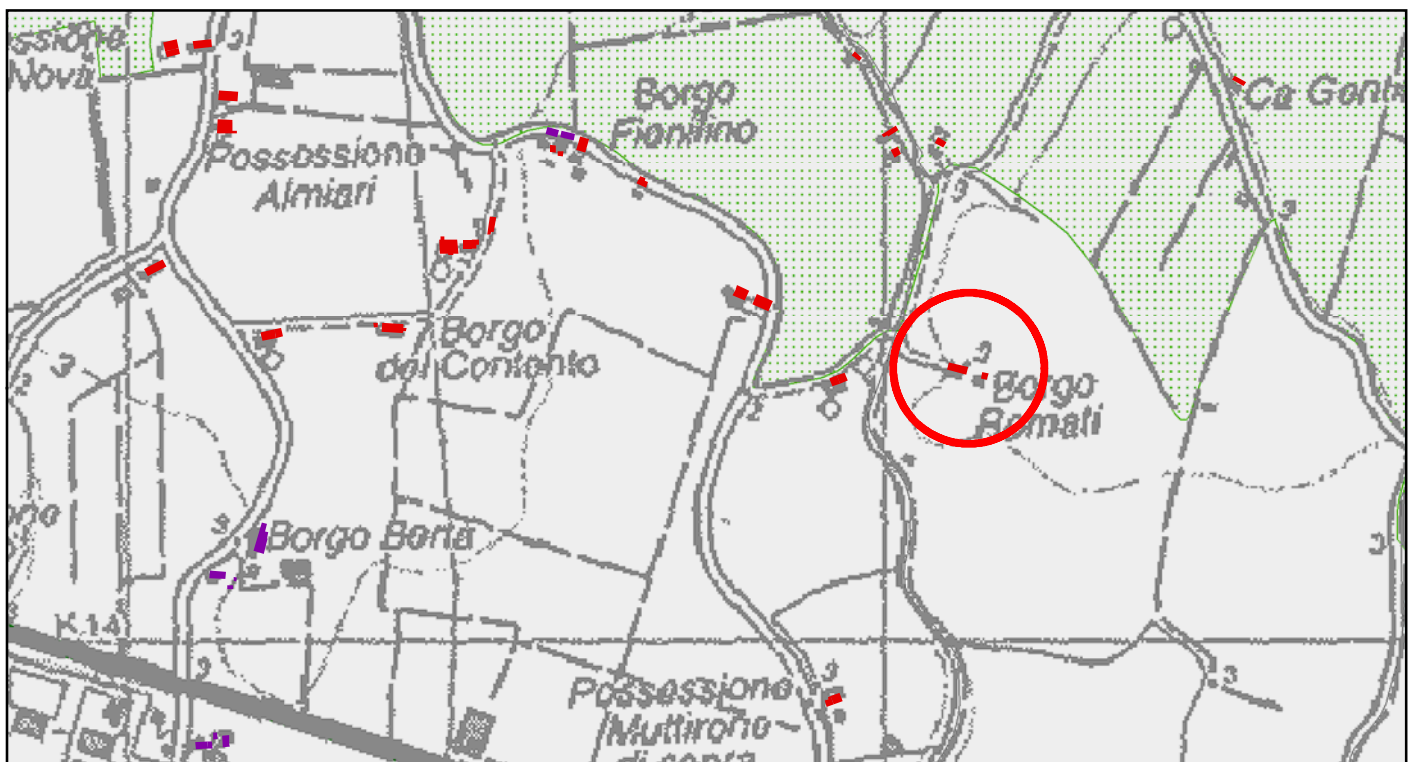




vista da nord



P.S.C. ADOTTATO: Stralcio Tav. 6.1.1 TUTELA STORICO CULTURALE E AMBIENTALE scala 1:10.000



P.S.C. OSSERVAZIONI: Stralcio Tav. 6.1.1 TUTELA STORICO CULTURALE E AMBIENTALE scala 1:10.000

Osservazione:

Cambio classifica: da "nessuna" a "storico-culturale e testimoniale"

P.R.G.: tav. n. 1/42: Adeguamento Funzionale

dati catastali: Foglio 217 Mappale 20-161

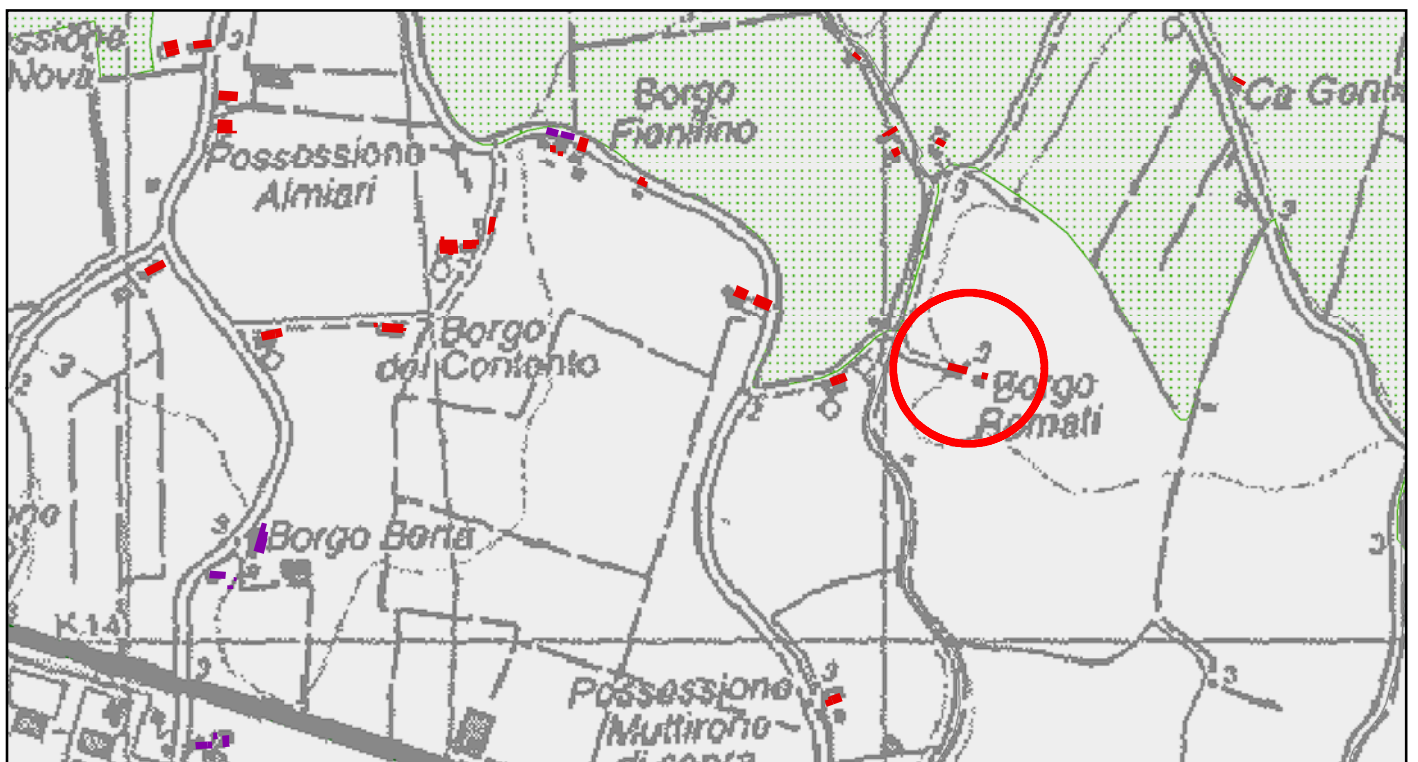
indirizzo: via Fortunata, 39-41-43-45

note: vedere documentazione fotografica allegata





P.S.C. ADOTTATO: Stralcio Tav. 6.1.1 TUTELA STORICO CULTURALE E AMBIENTALE scala 1:10.000



P.S.C. OSSERVAZIONI: Stralcio Tav. 6.1.1 TUTELA STORICO CULTURALE E AMBIENTALE scala 1:10.000

Osservazione:

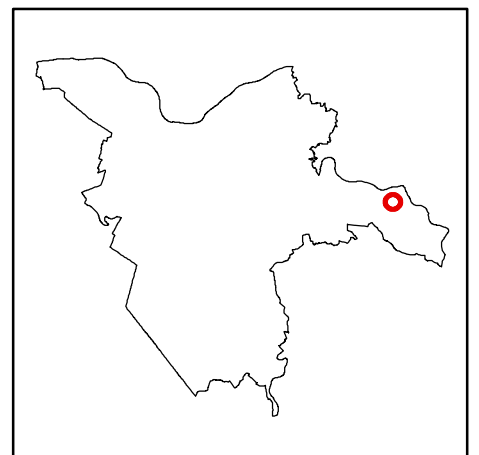
Cambio classifica: da "nessuna" a "storico-culturale e testimoniale"

P.R.G.: tav. n. 1/42: Adeguamento Funzionale

dati catastali: Foglio 217 Mappale 25 parte

indirizzo: via Fortunata, 35

note: vedere documentazione fotografica allegata

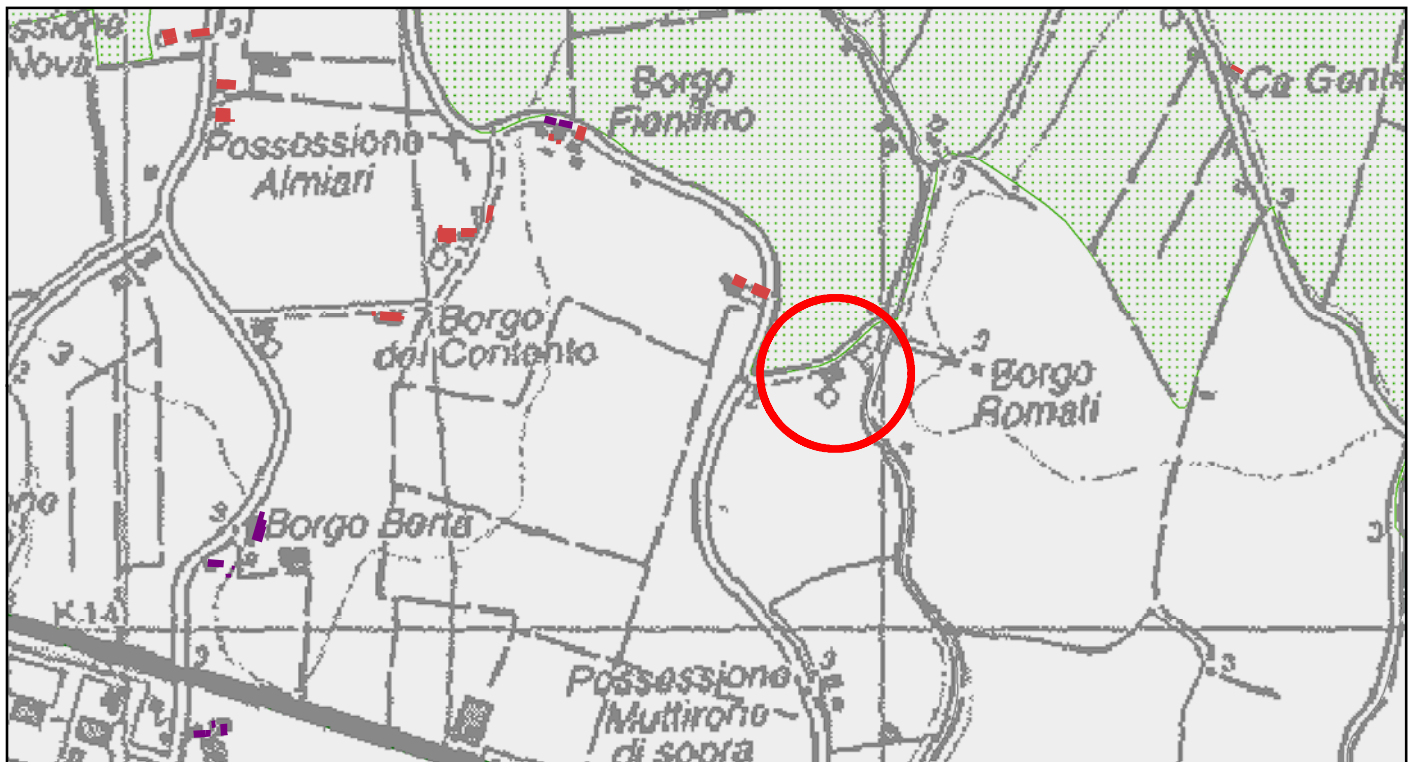




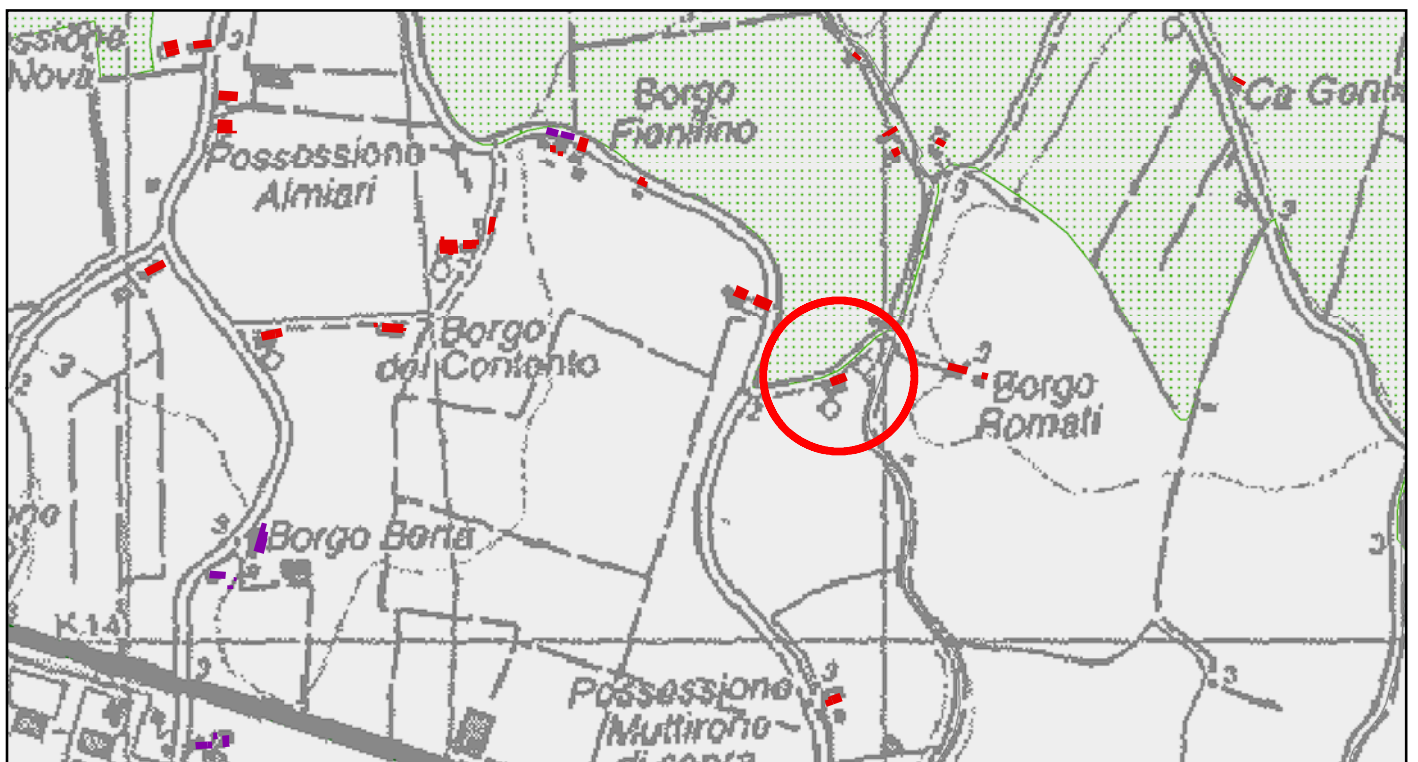
vista da nord



vista da nord



P.S.C. ADOTTATO: Stralcio Tav. 6.1.1 TUTELA STORICO CULTURALE E AMBIENTALE scala 1:10.000



P.S.C. OSSERVAZIONI: Stralcio Tav. 6.1.1 TUTELA STORICO CULTURALE E AMBIENTALE scala 1:10.000

Osservazione:

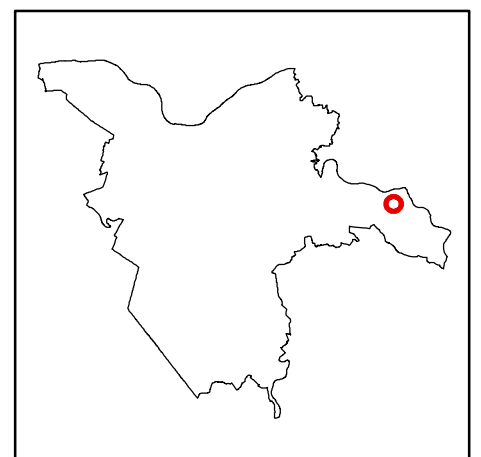
Cambio classifica: da "nessuna" a "nessuna"

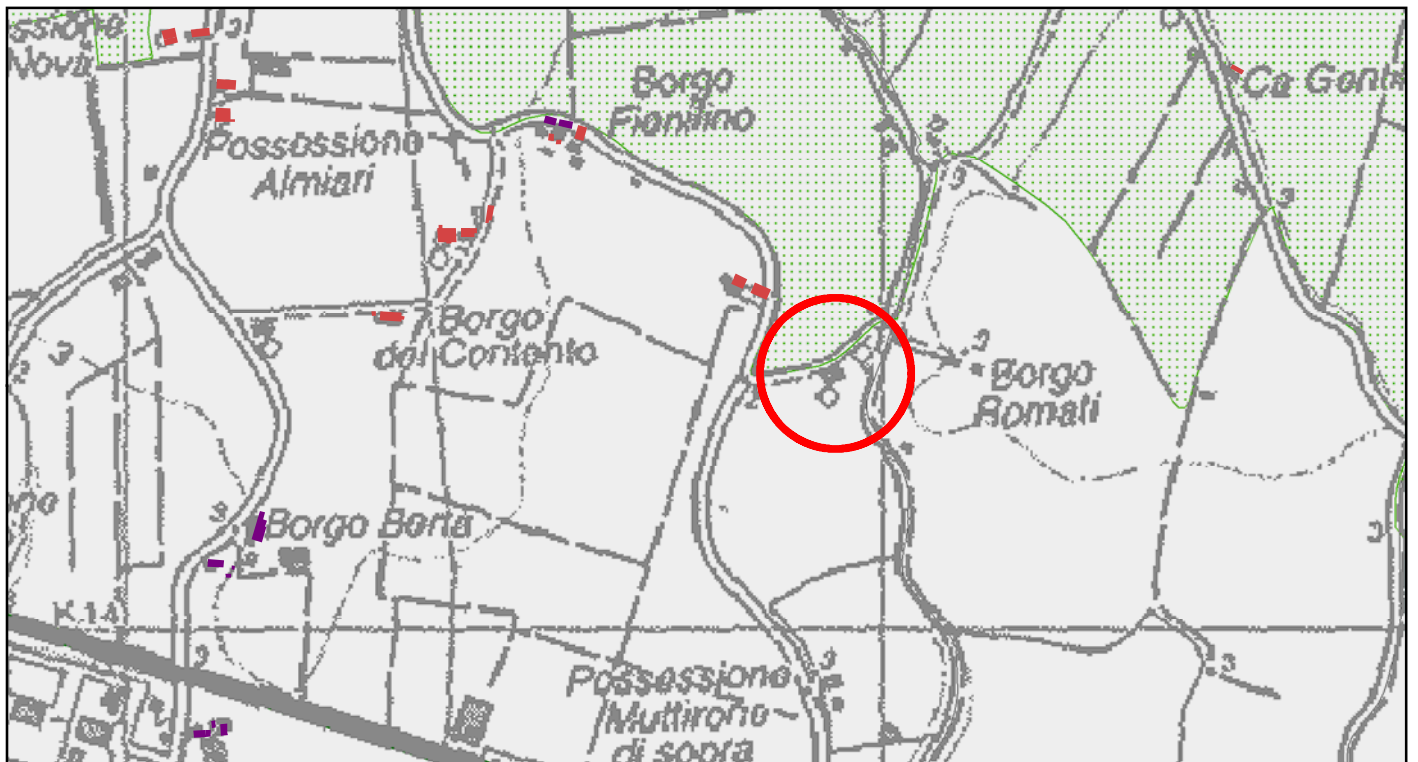
P.R.G.: tav. n. 1/42: Adeguamento Funzionale

dati catastali: Foglio 217 Mappale 16

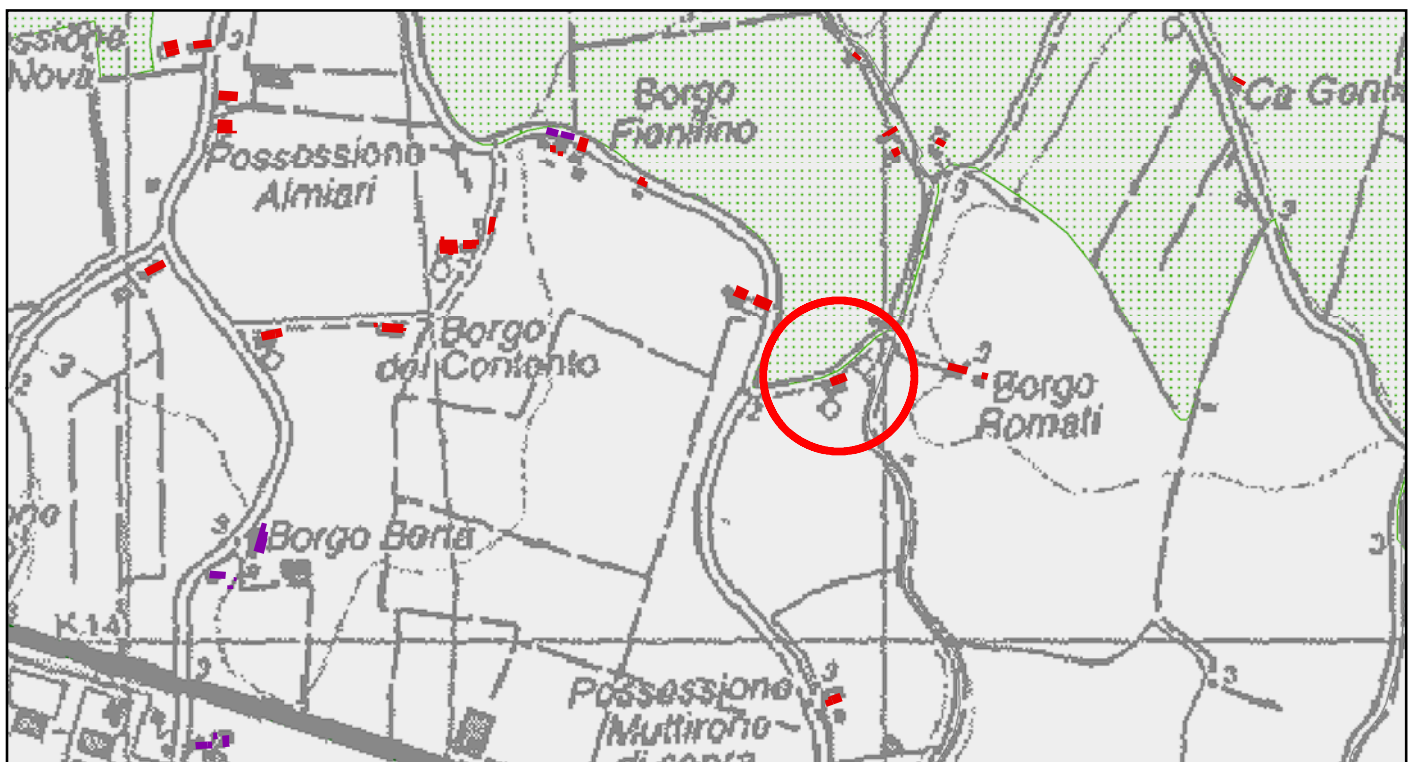
indirizzo: via del Convento, 10

note: perso valore storico testimoniale.
Vedere documentazione fotografica allegata





P.S.C. ADOTTATO: Stralcio Tav. 6.1.1 TUTELA STORICO CULTURALE E AMBIENTALE scala 1:10.000



P.S.C. OSSERVAZIONI: Stralcio Tav. 6.1.1 TUTELA STORICO CULTURALE E AMBIENTALE scala 1:10.000

Osservazione:

Cambio classifica: da "nessuna" a "nessuna"

P.R.G.: tav. n. 1/42: Adeguamento Funzionale

dati catastali: Foglio 217 Mappale 16

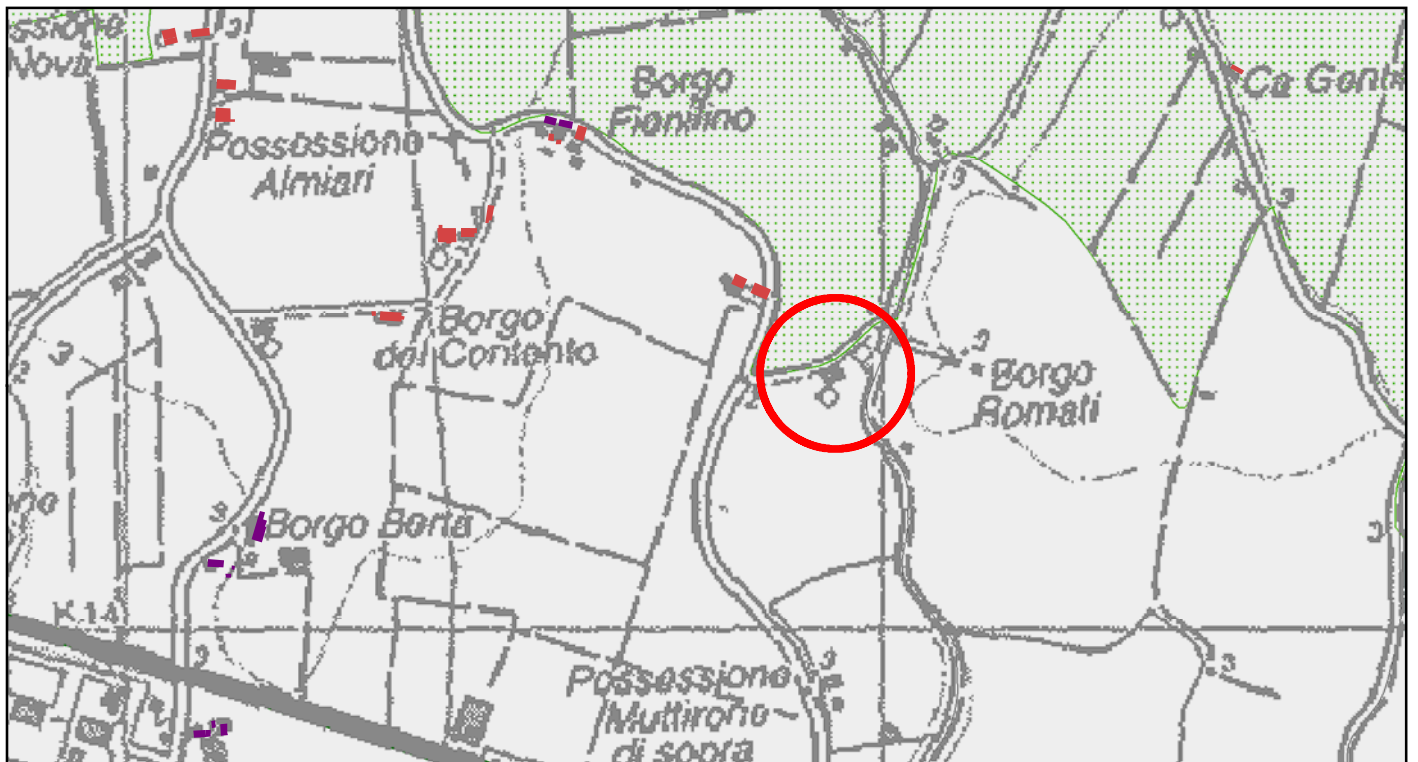
indirizzo: via del Convento, 10

note: perso valore storico testimoniale.
Vedere documentazione fotografica allegata

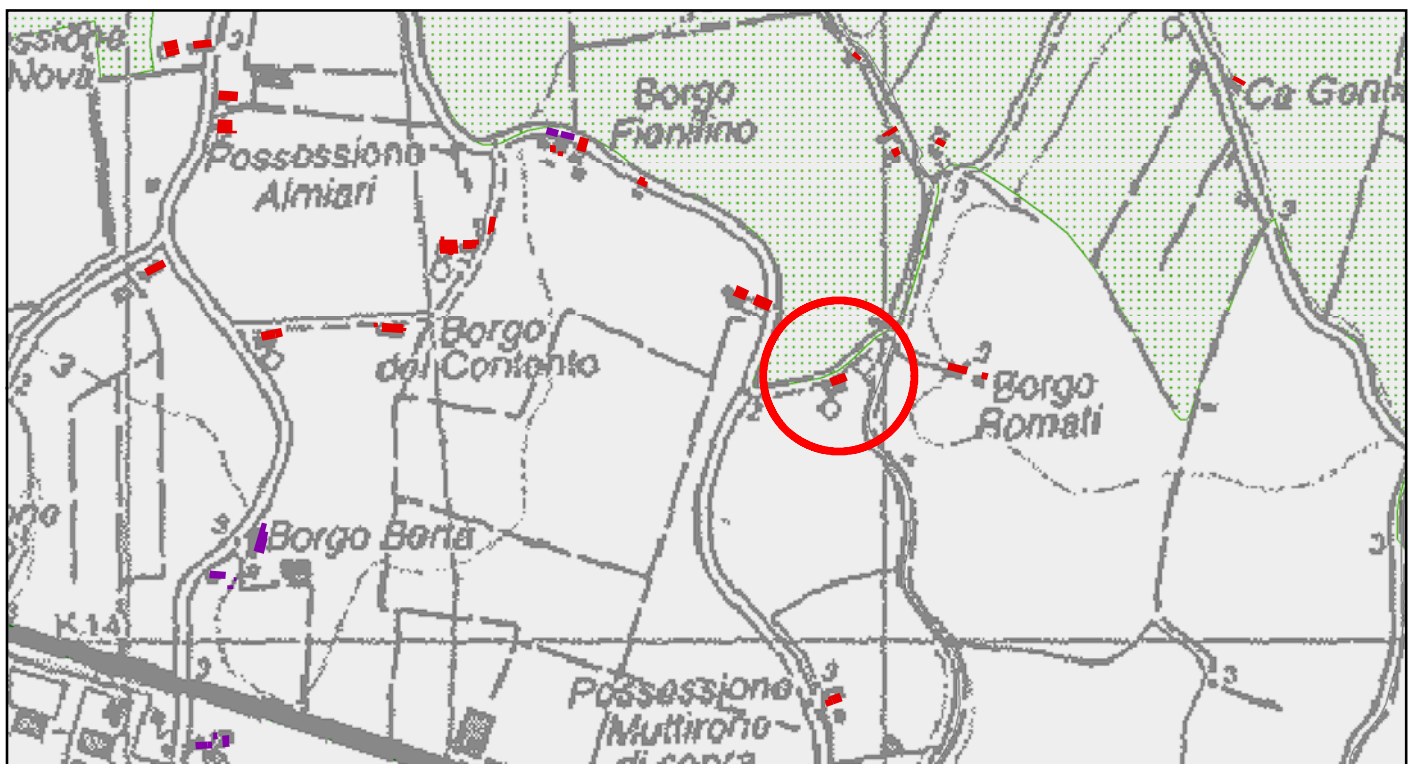




vista zenitale



P.S.C. ADOTTATO: Stralcio Tav. 6.1.1 TUTELA STORICO CULTURALE E AMBIENTALE scala 1:10.000



P.S.C. OSSERVAZIONI: Stralcio Tav. 6.1.1 TUTELA STORICO CULTURALE E AMBIENTALE scala 1:10.000

Osservazione:

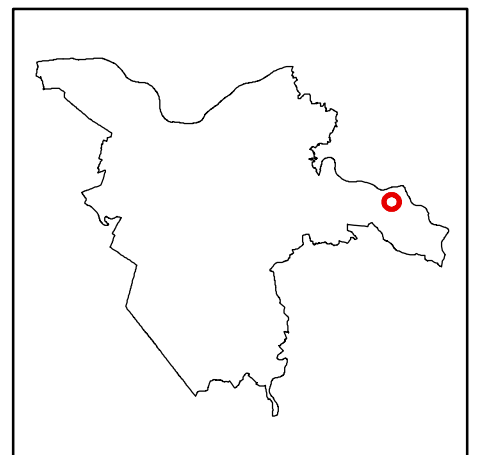
Cambio classifica: da "nessuna" a "storico-culturale e testimoniale"

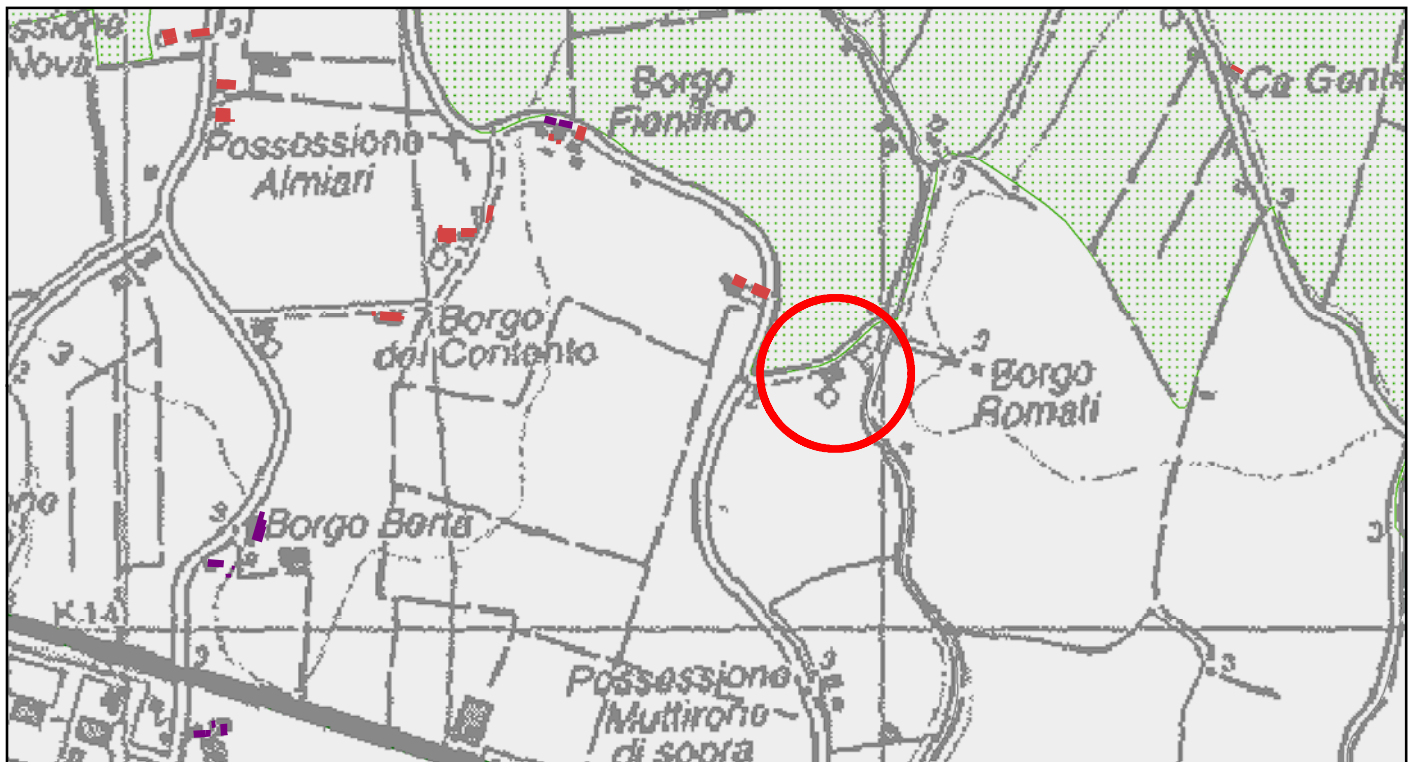
P.R.G. tav. n. 1/42: Adeguamento Funzionale

dati catastali: Foglio 217 Mappale 17

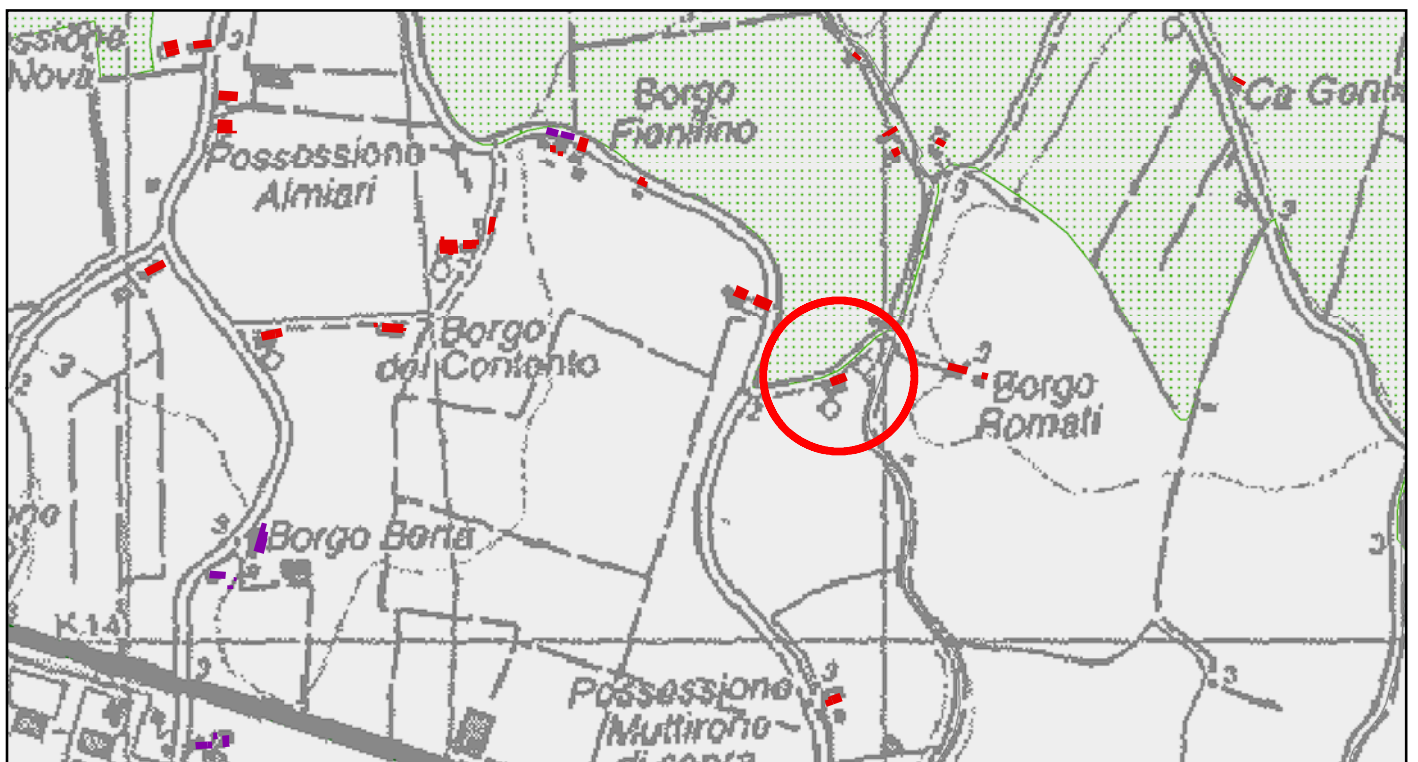
indirizzo: via del Convento, 8

note: vedere documentazione fotografica allegata





P.S.C. ADOTTATO: Stralcio Tav. 6.1.1 TUTELA STORICO CULTURALE E AMBIENTALE scala 1:10.000



P.S.C. OSSERVAZIONI: Stralcio Tav. 6.1.1 TUTELA STORICO CULTURALE E AMBIENTALE scala 1:10.000

Osservazione:

Cambio classifica: da "nessuna" a "storico-culturale e testimoniale"

P.R.I.G. tav. n. 1/42: Adeguamento Funzionale

dati catastali: Foglio 217 Mappale 17

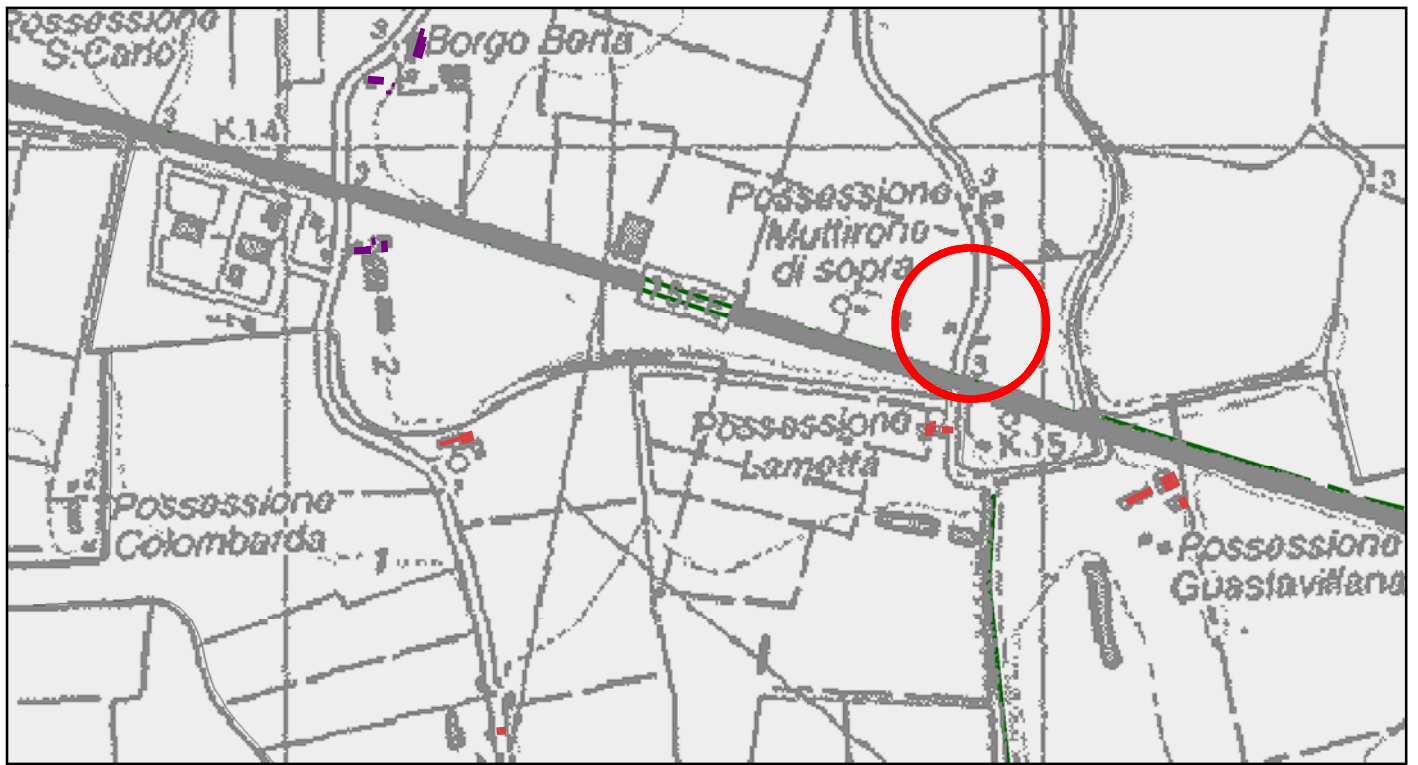
indirizzo: via del Convento, 8

note: vedere documentazione fotografica allegata

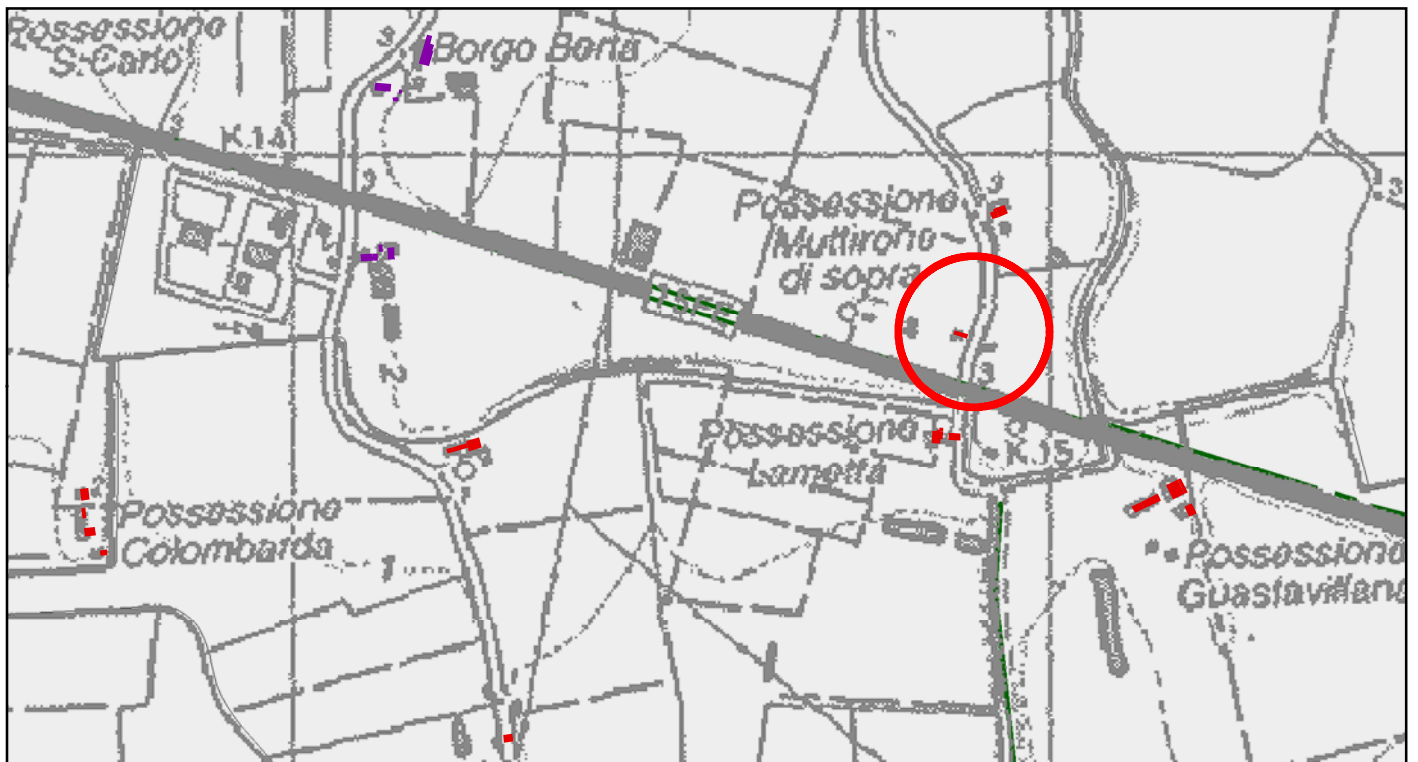




vista da ovest



P.S.C. ADOTTATO: Stralcio Tav. 6.1.1 TUTELA STORICO CULTURALE E AMBIENTALE scala 1:10.000



P.S.C. OSSERVAZIONI: Stralcio Tav. 6.1.1 TUTELA STORICO CULTURALE E AMBIENTALE scala 1:10.000

Osservazione:

Cambio classifica: da "nessuna" a "storico-culturale e testimoniale"

P.R.G.: tav. n. 1/42: Adeguamento Funzionale

dati catastali: Foglio 216 Mappale 37-121

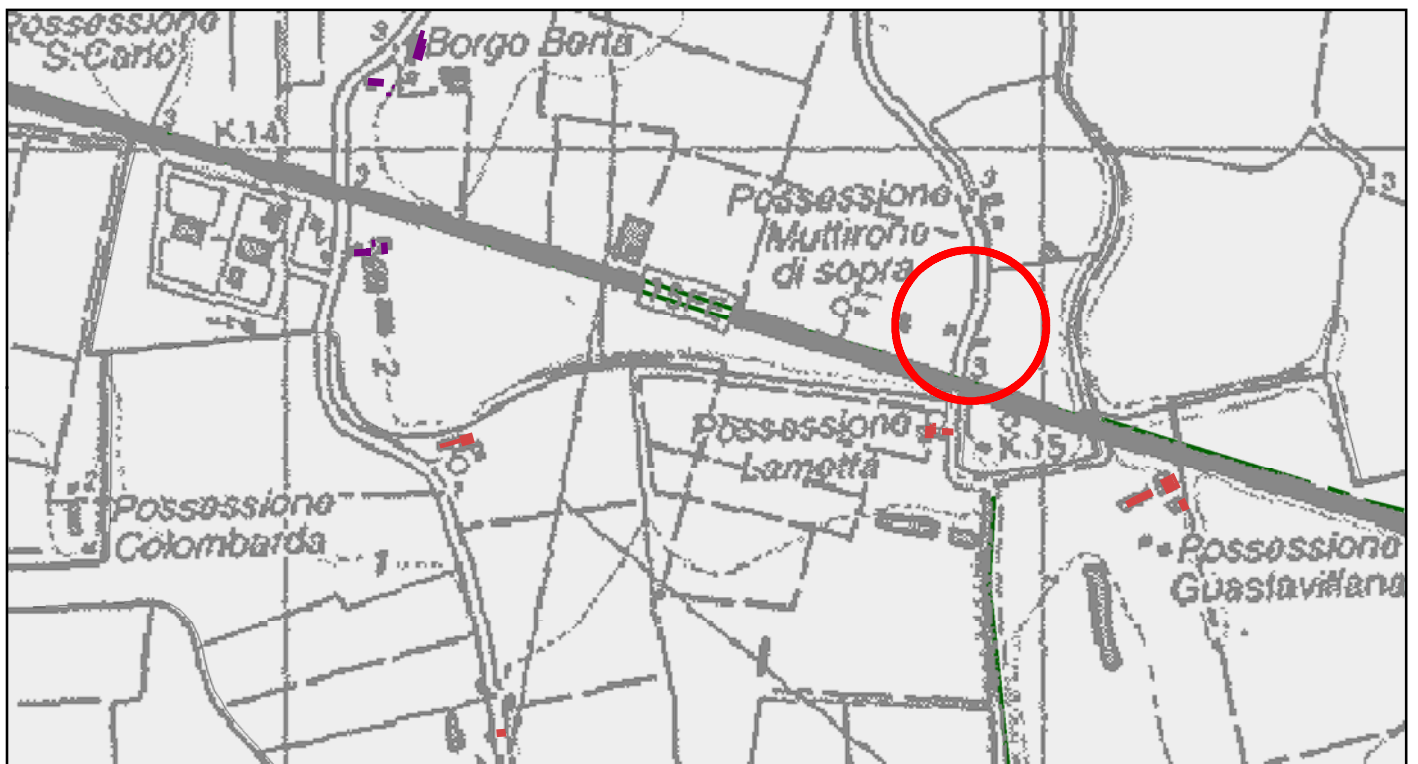
indirizzo: via Quaranta Staia, 70

note: vedere documentazione fotografica allegata

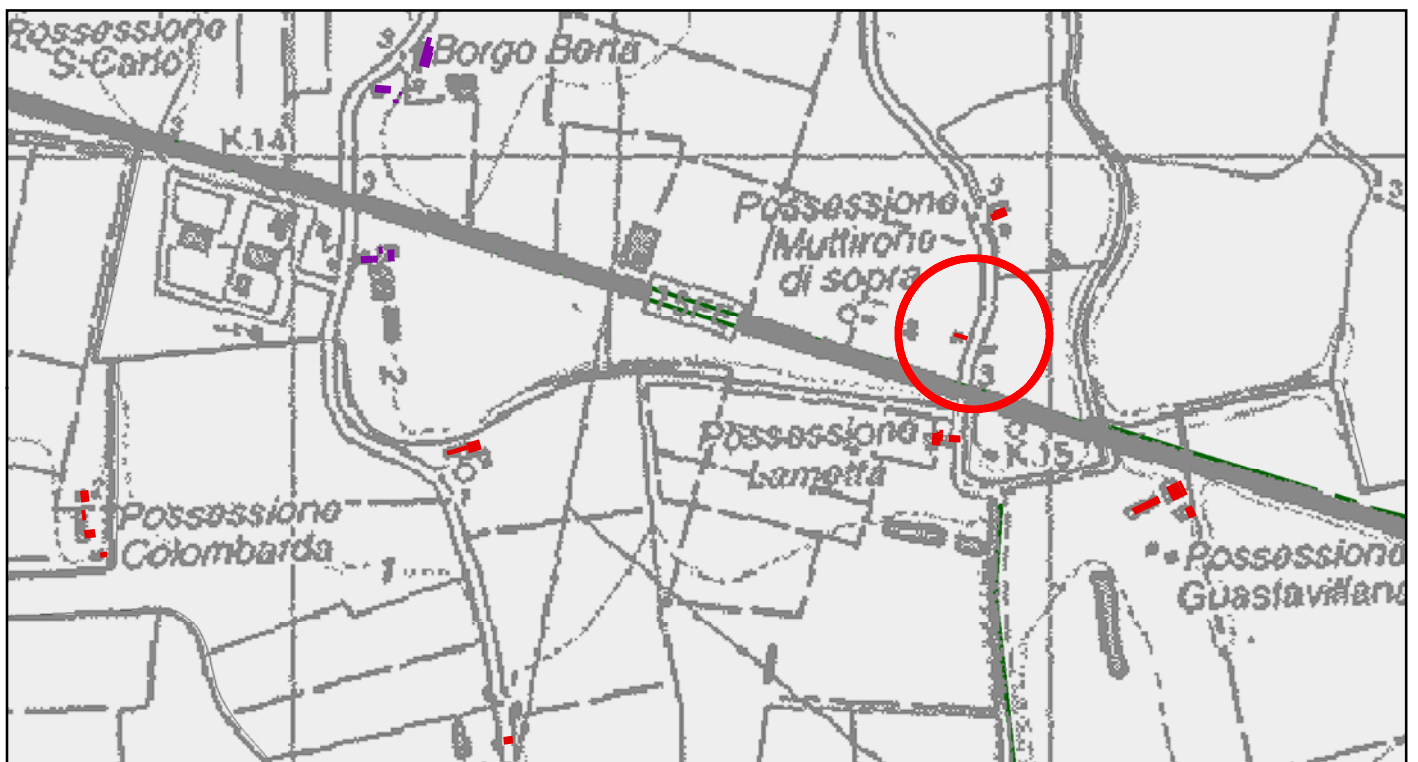




vista da sud-est



P.S.C. ADOTTATO: Stralcio Tav. 6.1.1 TUTELA STORICO CULTURALE E AMBIENTALE scala 1:10.000



P.S.C. OSSERVAZIONI: Stralcio Tav. 6.1.1 TUTELA STORICO CULTURALE E AMBIENTALE scala 1:10.000

Osservazione:

Cambio classifica: da "nessuna" a "nessuna"

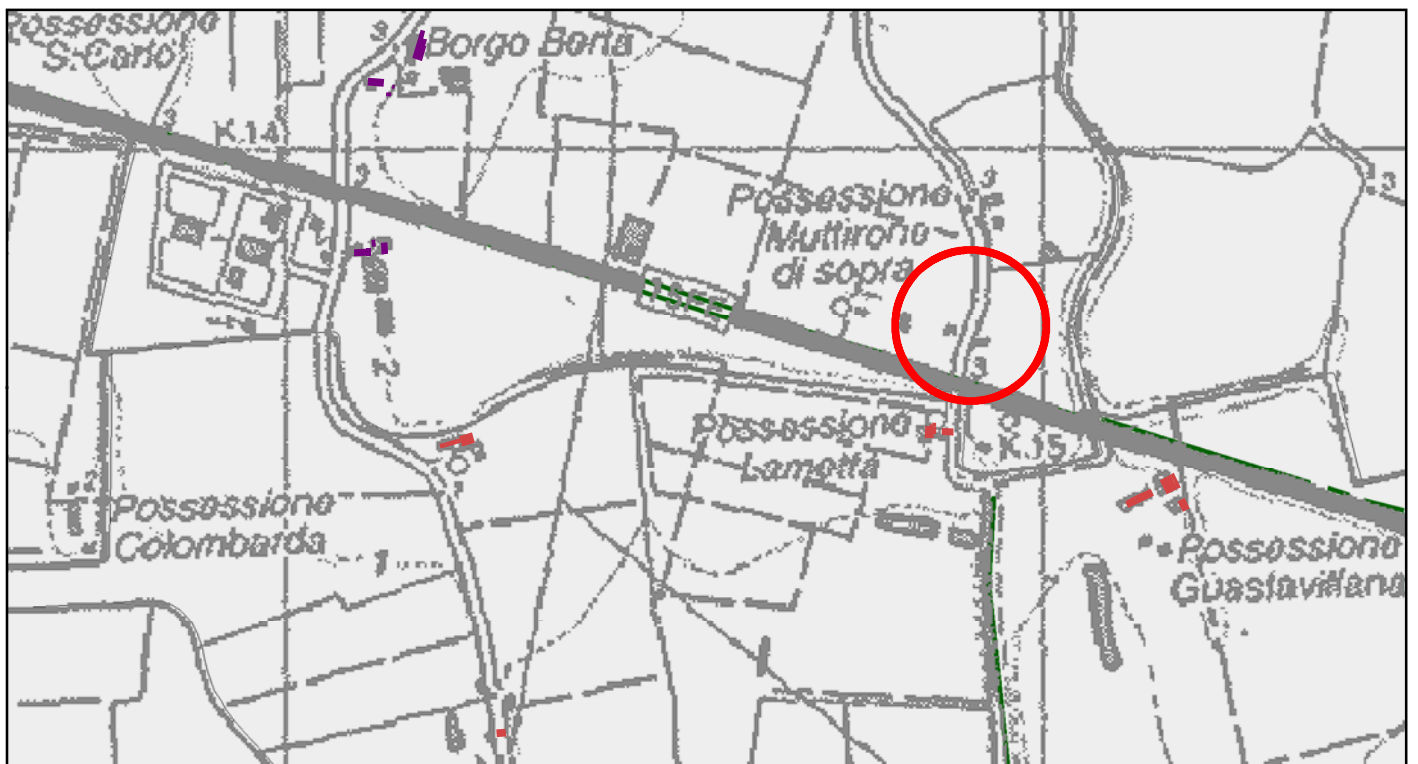
P.R.G.: tav. n. 1/42: Adeguamento Funzionale

dati catastali: Foglio 217 Mappale 167

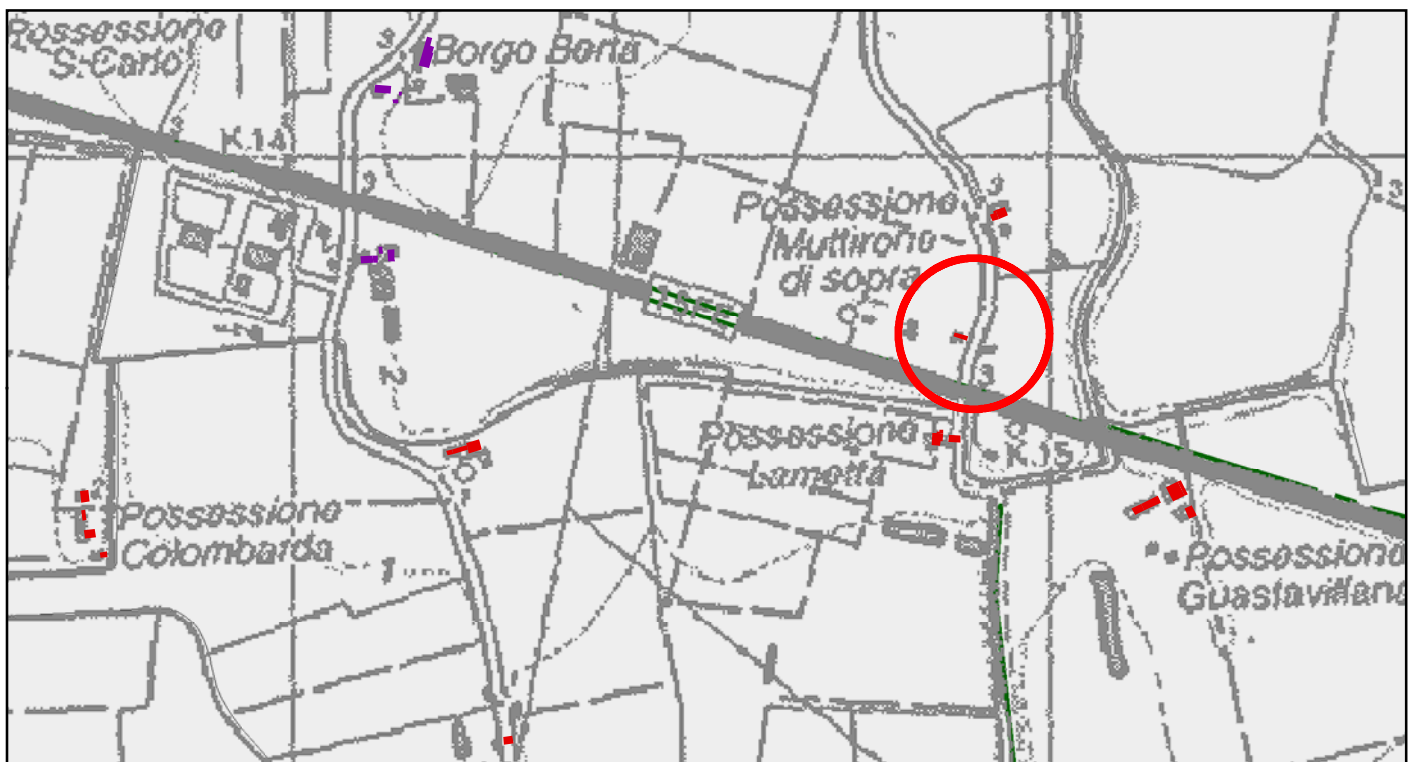
indirizzo: via Quaranta Staia, 37-37a

note: perso valore storico testimoniale.
Vedere documentazione fotografica allegata





P.S.C. ADOTTATO: Stralcio Tav. 6.1.1 TUTELA STORICO CULTURALE E AMBIENTALE scala 1:10.000



P.S.C. OSSERVAZIONI: Stralcio Tav. 6.1.1 TUTELA STORICO CULTURALE E AMBIENTALE scala 1:10.000

Osservazione:

Cambio classifica: da "nessuna" a "nessuna"

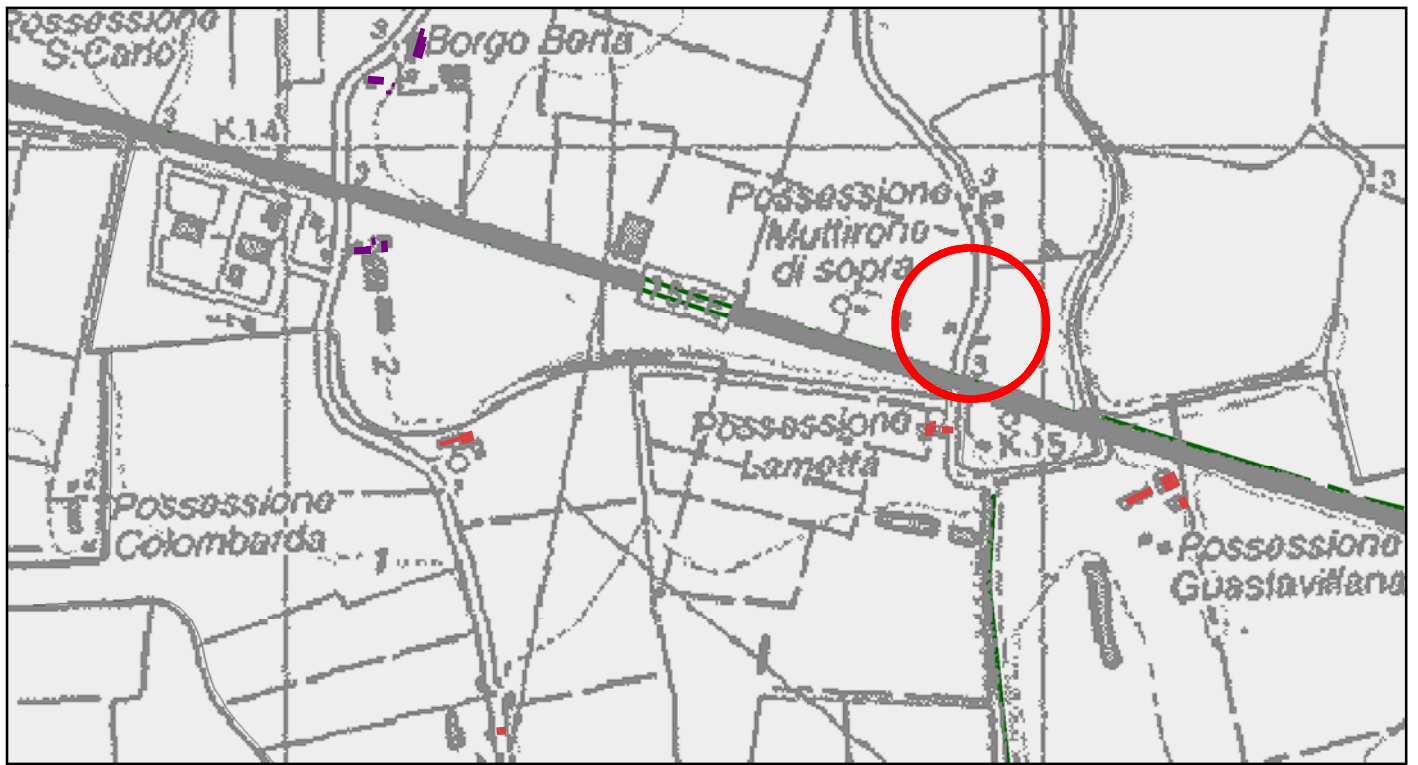
P.R.G.: tav. n. 1/42: Adeguamento Funzionale

dati catastali: Foglio 217 Mappale 167

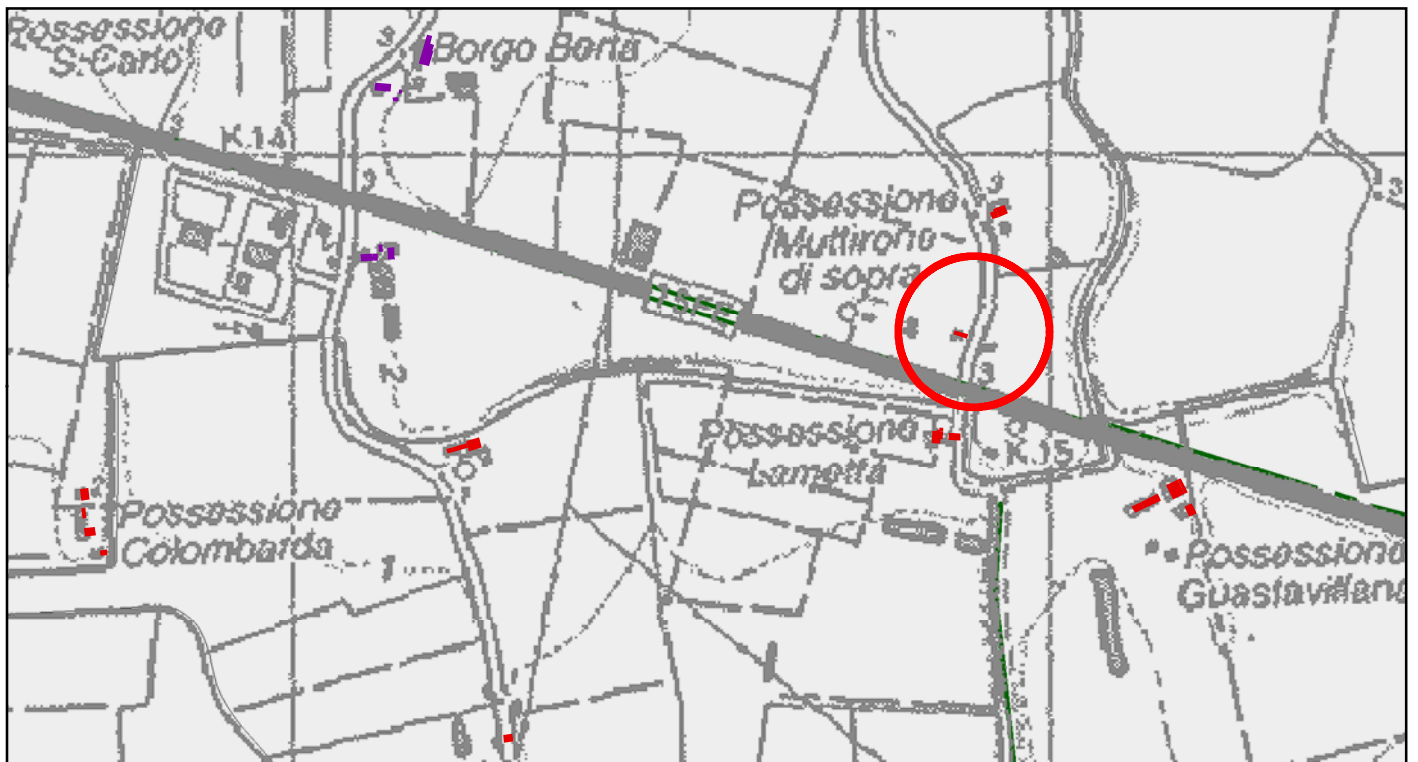
indirizzo: via Quaranta Staia, 37-37a

note: perso valore storico testimoniale.
Vedere documentazione fotografica allegata





P.S.C. ADOTTATO: Stralcio Tav. 6.1.1 TUTELA STORICO CULTURALE E AMBIENTALE scala 1:10.000



P.S.C. OSSERVAZIONI: Stralcio Tav. 6.1.1 TUTELA STORICO CULTURALE E AMBIENTALE scala 1:10.000

Osservazione:

Cambio classifica: da "nessuna" a "nessuna"

P.R.G.: tav. n. 1/42: Adeguamento Funzionale

dati catastali: Foglio 217 Mappale 167

indirizzo: via Quaranta Staia, 37-37a

note: perso valore storico testimoniale.
Vedere documentazione fotografica allegata

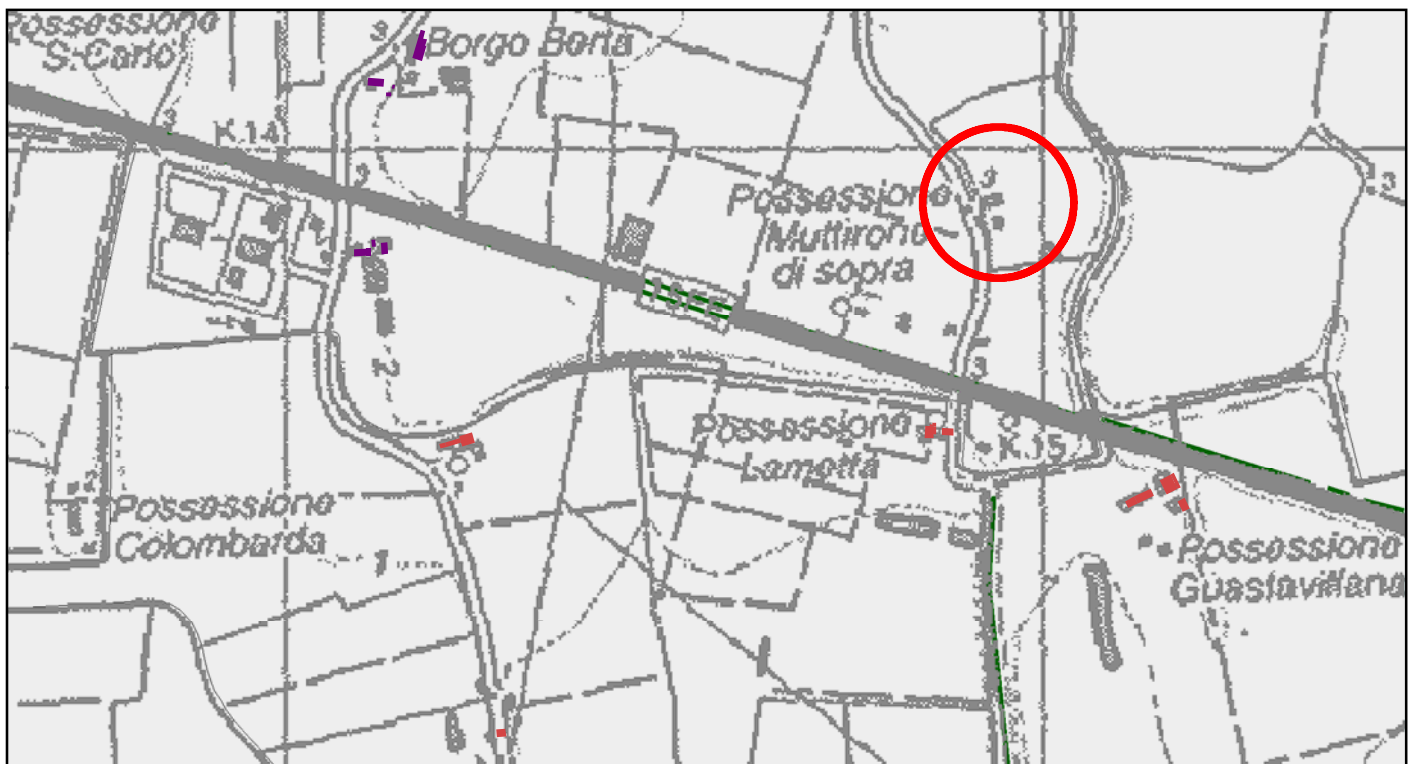




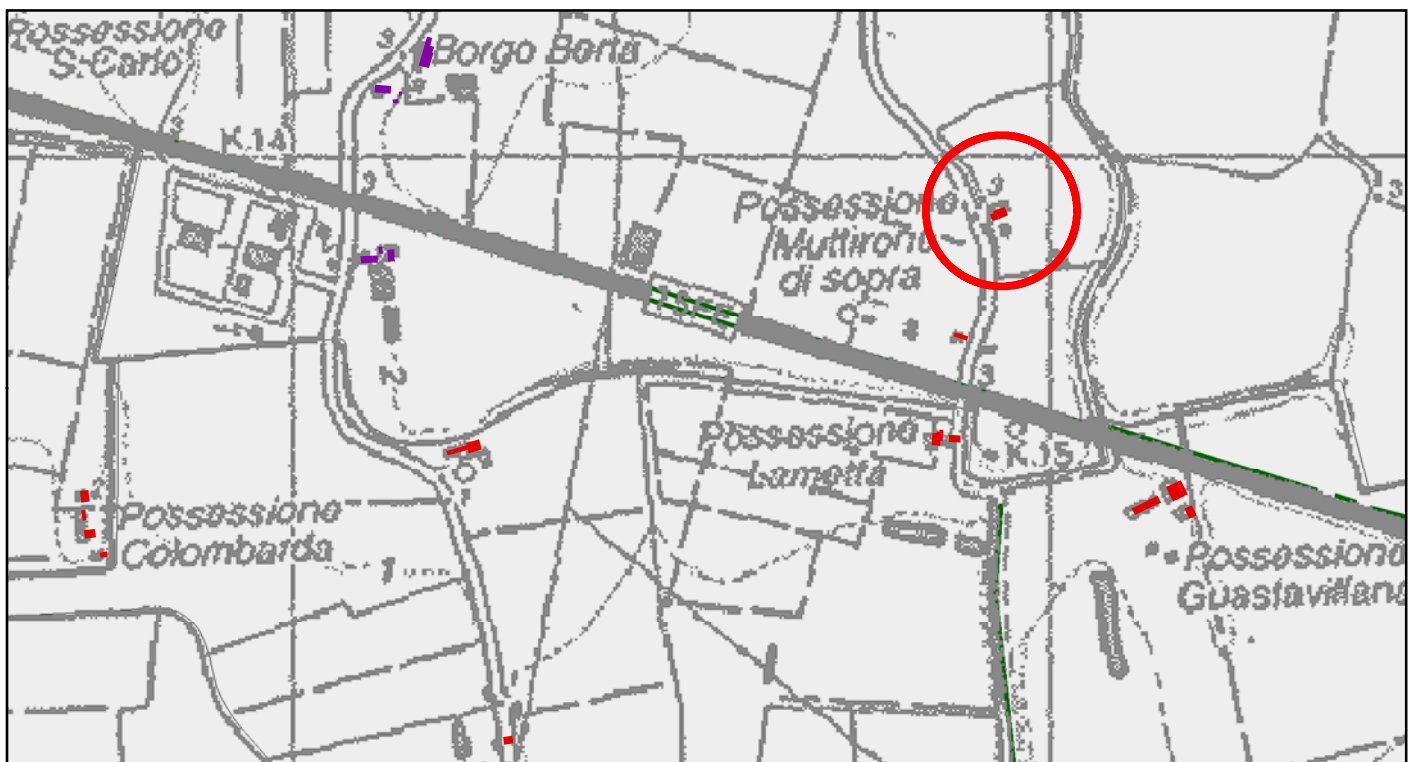
vista da sud-ovest



vista da sud-ovest



P.S.C. ADOTTATO: Stralcio Tav. 6.1.1 TUTELA STORICO CULTURALE E AMBIENTALE scala 1:10.000



P.S.C. OSSERVAZIONI: Stralcio Tav. 6.1.1 TUTELA STORICO CULTURALE E AMBIENTALE scala 1:10.000

Osservazione:

Cambio classifica: da "nessuna" a "storico-culturale e testimoniale"

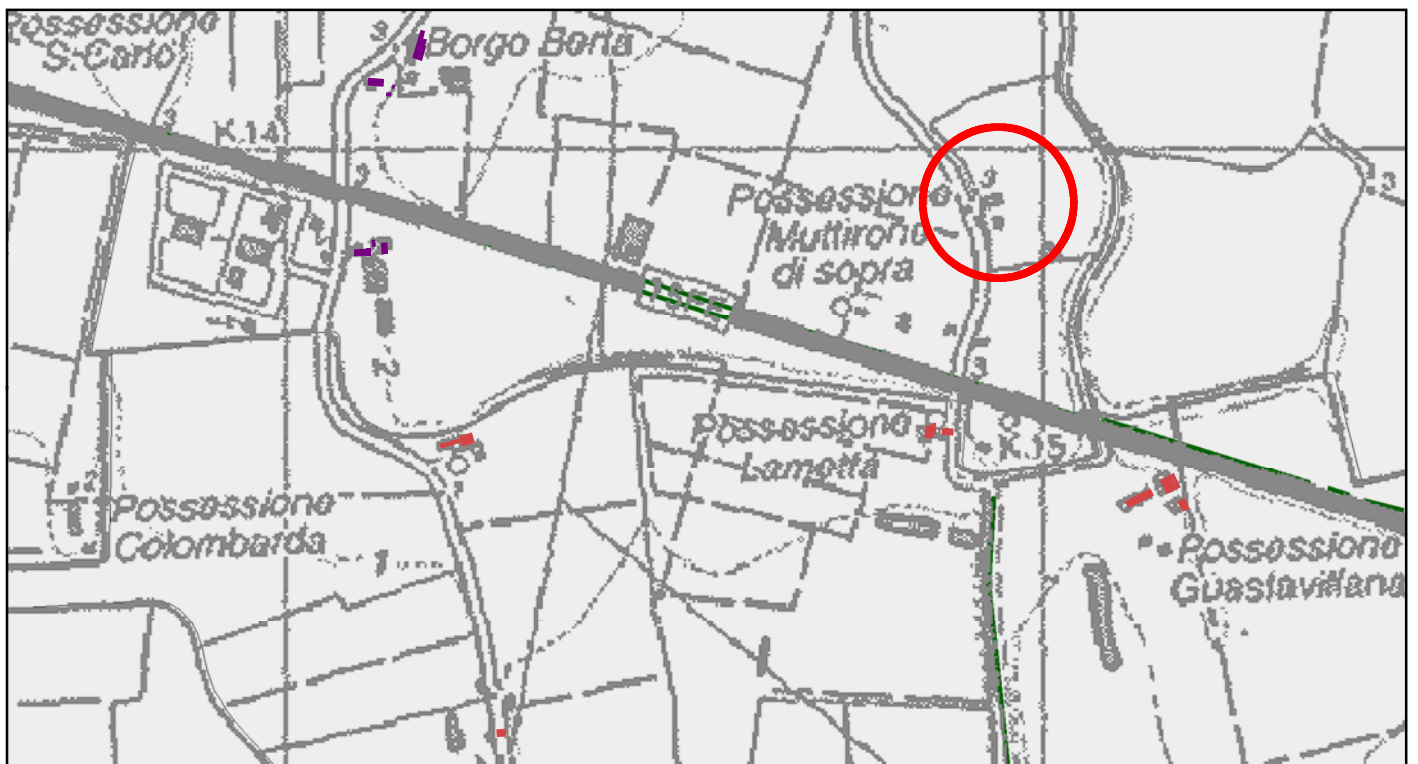
P.R.G.: tav. n. 1/42: Risanamento tipo B

dati catastali: Foglio 217 Mappale 35

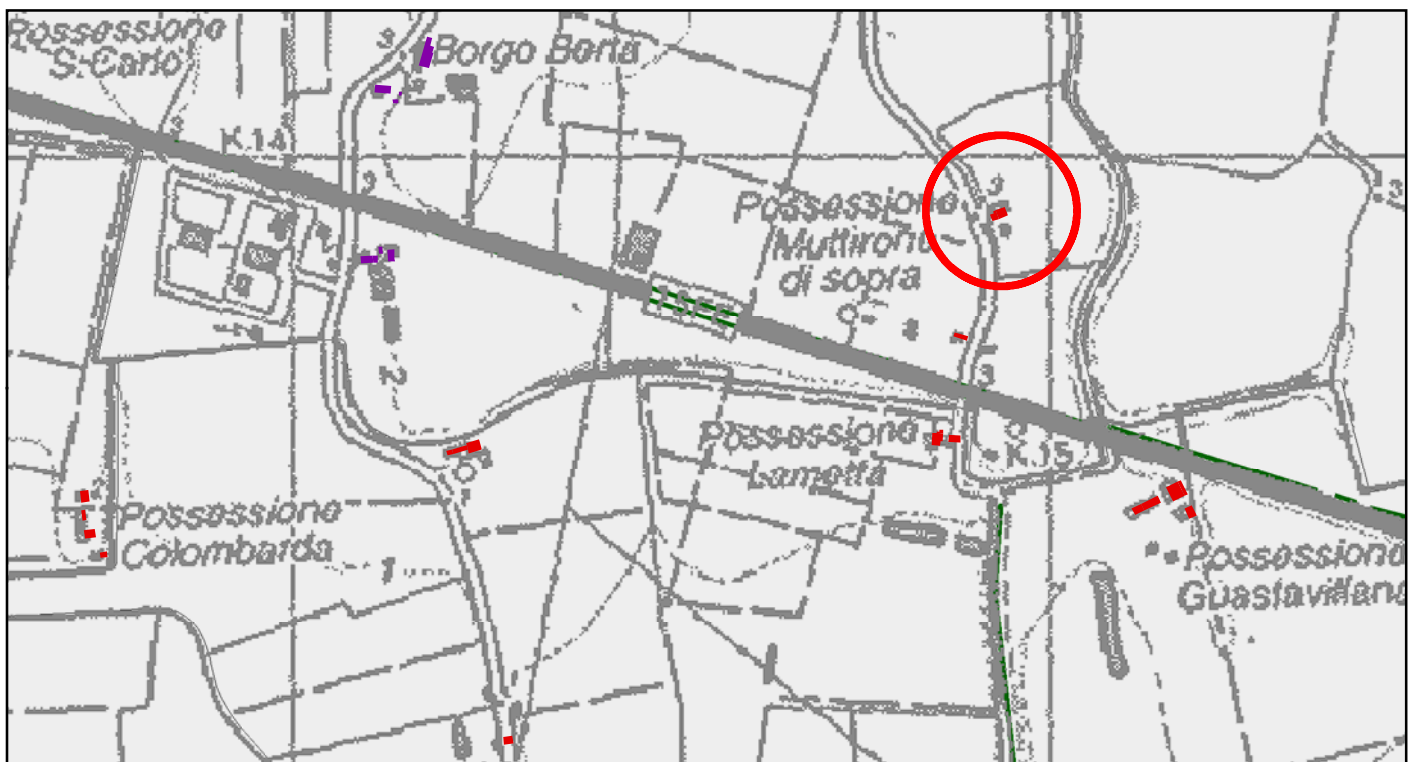
indirizzo: via Quaranta Staia, 31-33

note: vedere documentazione fotografica allegata





P.S.C. ADOTTATO: Stralcio Tav. 6.1.1 TUTELA STORICO CULTURALE E AMBIENTALE scala 1:10.000



P.S.C. OSSERVAZIONI: Stralcio Tav. 6.1.1 TUTELA STORICO CULTURALE E AMBIENTALE scala 1:10.000

Osservazione:

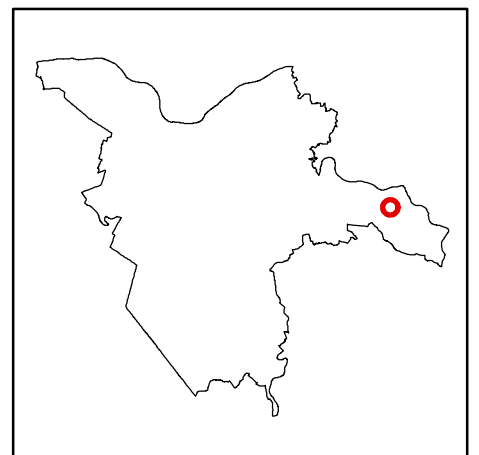
Cambio classifica: da "nessuna" a "storico-culturale e testimoniale"

P.R.G.: tav. n. 1/42: Risanamento tipo B

dati catastali: Foglio 217 Mappale 35

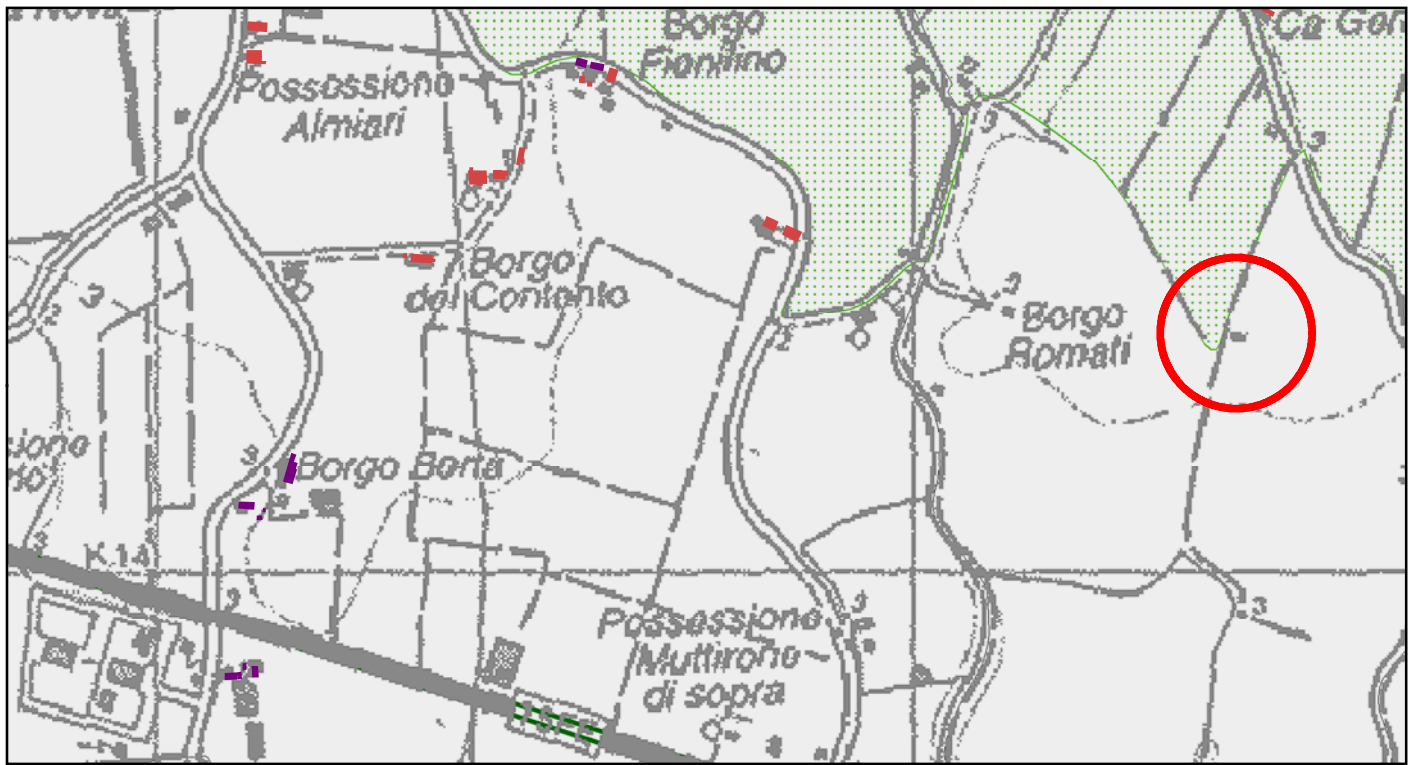
indirizzo: via Quaranta Staia, 31-33

note: vedere documentazione fotografica allegata

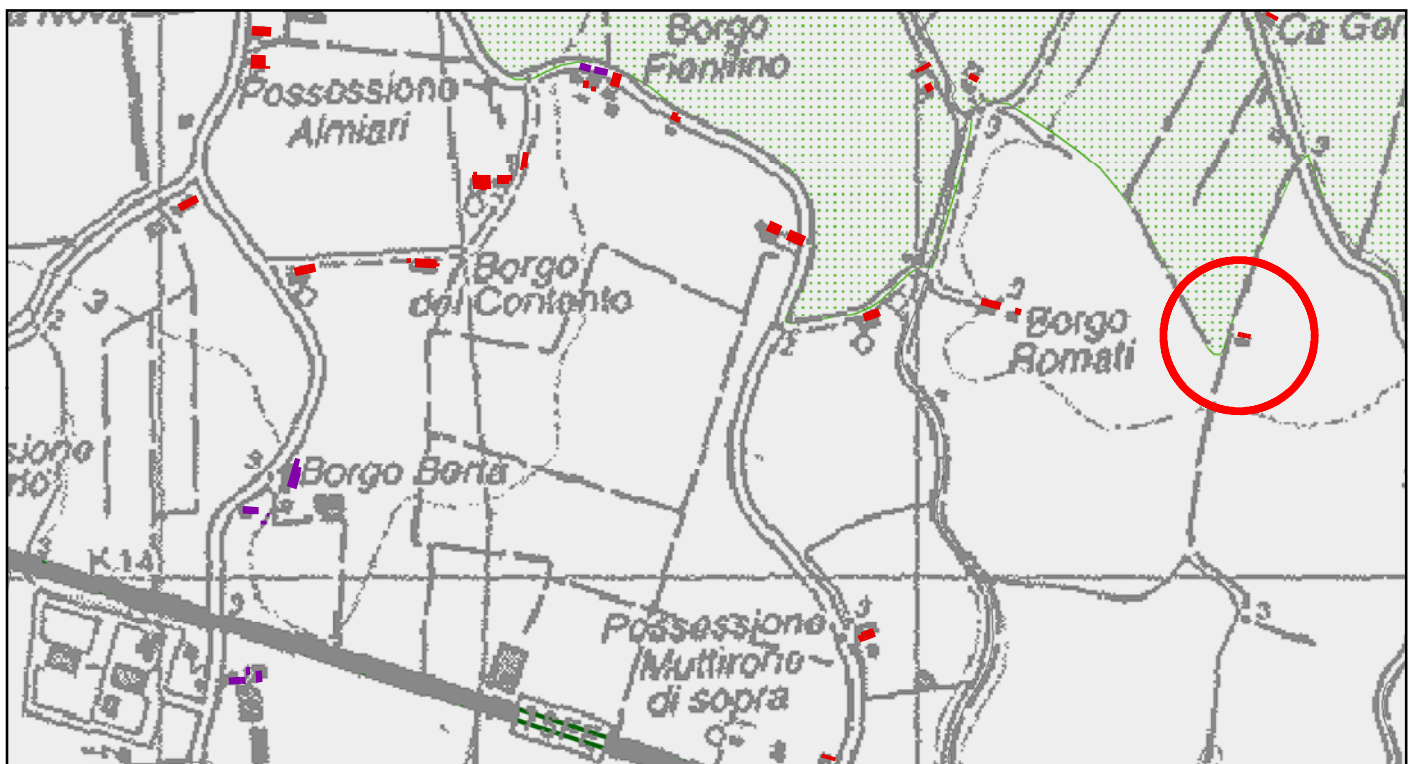




vista da sud-ovest



P.S.C. ADOTTATO: Stralcio Tav. 6.1.1 TUTELA STORICO CULTURALE E AMBIENTALE scala 1:10.000



P.S.C. OSSERVAZIONI: Stralcio Tav. 6.1.1 TUTELA STORICO CULTURALE E AMBIENTALE scala 1:10.000

Osservazione:

Cambio classifica: da "nessuna" a "storico-culturale e testimoniale"

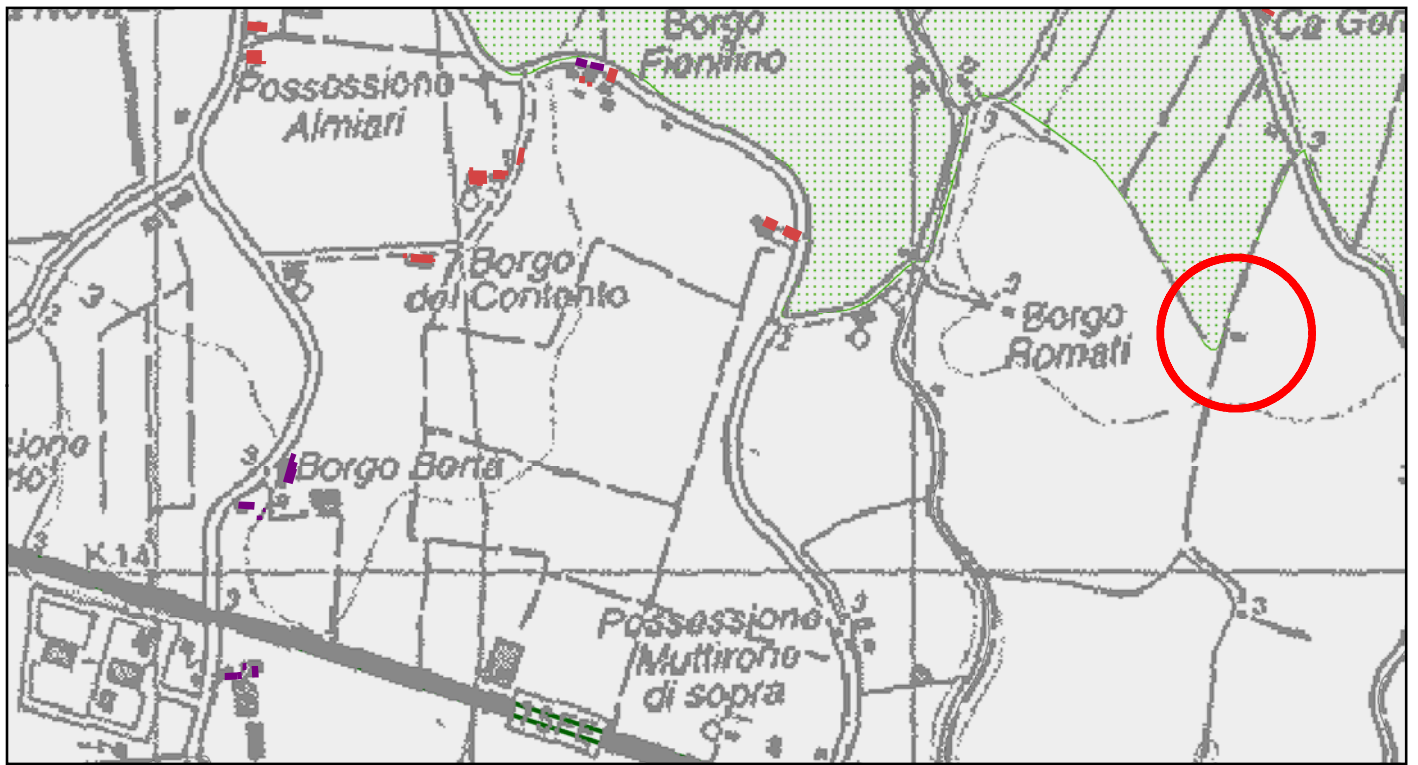
P.R.G.: tav. n. 1/42: Risanamento tipo B

dati catastali: Foglio 217 Mappale 32

indirizzo: via Raspi, 124

note: vedere documentazione fotografica allegata





P.S.C. ADOTTATO: Stralcio Tav. 6.1.1 TUTELA STORICO CULTURALE E AMBIENTALE scala 1:10.000



P.S.C. OSSERVAZIONI: Stralcio Tav. 6.1.1 TUTELA STORICO CULTURALE E AMBIENTALE scala 1:10.000

Osservazione:

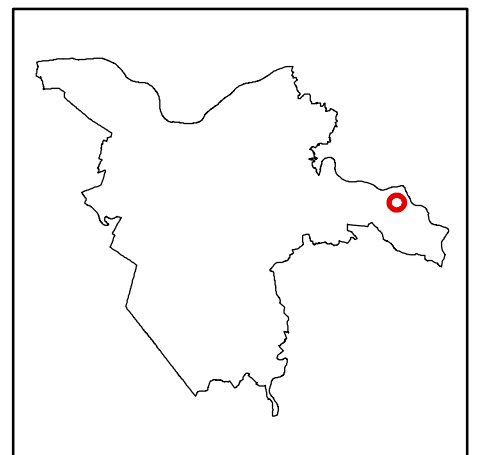
Cambio classifica: da "nessuna" a "storico-culturale e testimoniale"

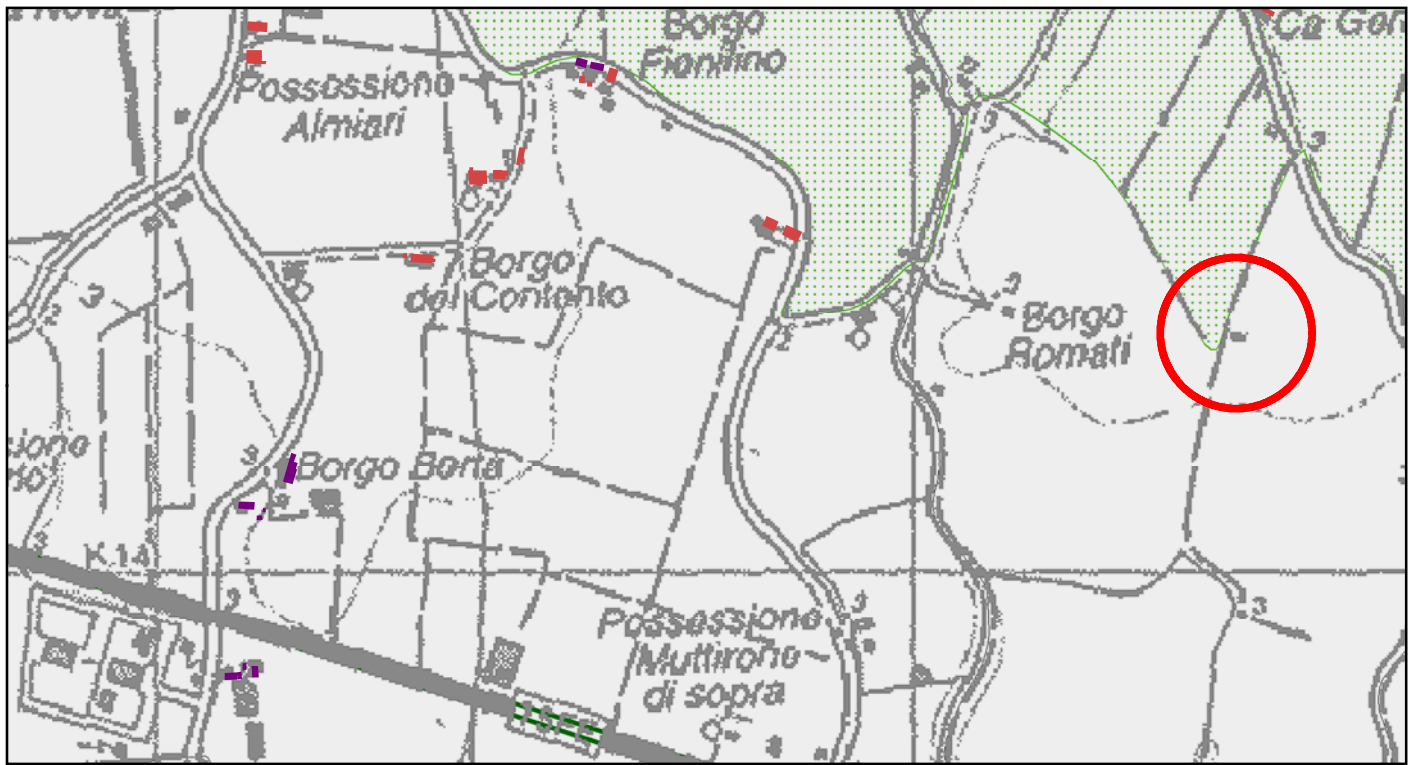
P.R.G.: tav. n. 1/42: Risanamento tipo B

dati catastali: Foglio 217 Mappale 32

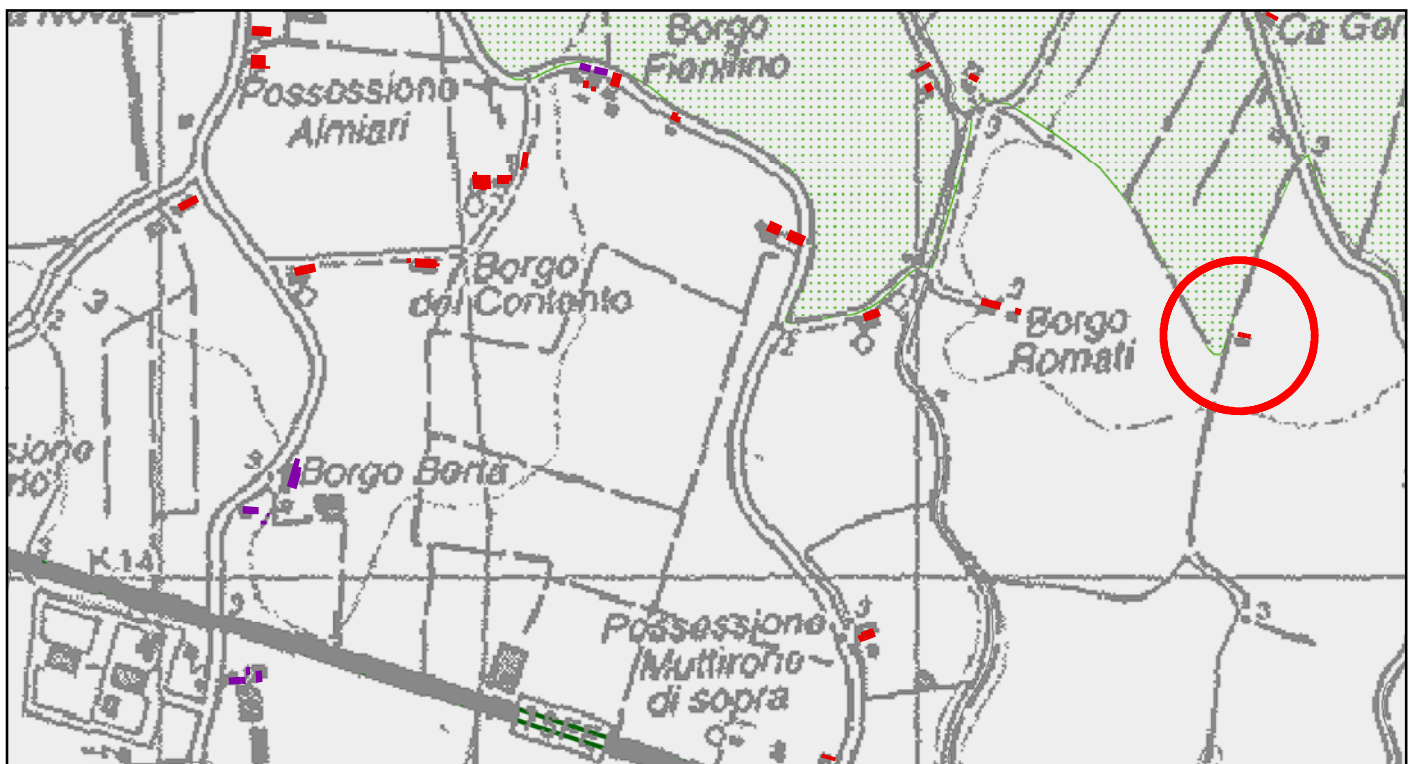
indirizzo: via Raspi, 124

note: vedere documentazione fotografica allegata





P.S.C. ADOTTATO: Stralcio Tav. 6.1.1 TUTELA STORICO CULTURALE E AMBIENTALE scala 1:10.000



P.S.C. OSSERVAZIONI: Stralcio Tav. 6.1.1 TUTELA STORICO CULTURALE E AMBIENTALE scala 1:10.000

Osservazione:

Cambio classifica: da "nessuna" a "storico-culturale e testimoniale"

P.R.G.: tav. n. 1/42: Risanamento tipo B

dati catastali: Foglio 217 Mappale 32

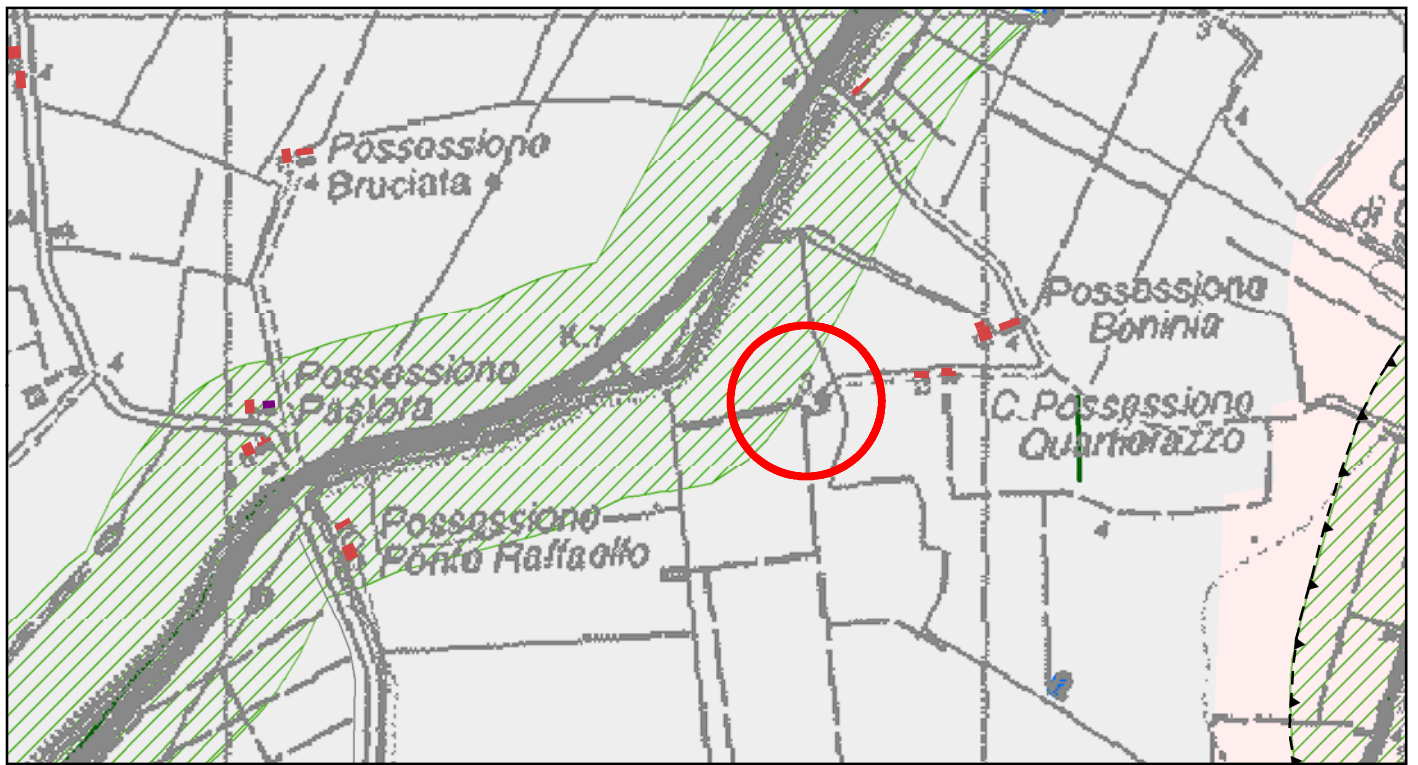
indirizzo: via Raspi, 124

note: vedere documentazione fotografica allegata





vista da nord-est



P.S.C. ADOTTATO: Stralcio Tav. 6.1.1 TUTELA STORICO CULTURALE E AMBIENTALE scala 1:10.000



P.S.C. OSSERVAZIONI: Stralcio Tav. 6.1.1 TUTELA STORICO CULTURALE E AMBIENTALE scala 1:10.000

Osservazione:

Cambio classifica: da "nessuna" a "nessuna"

P.R.G.: tav. n. 1/24: Risanamento tipo B

dati catastali: Foglio 122 Mappale 13

indirizzo: via Bragoncino,

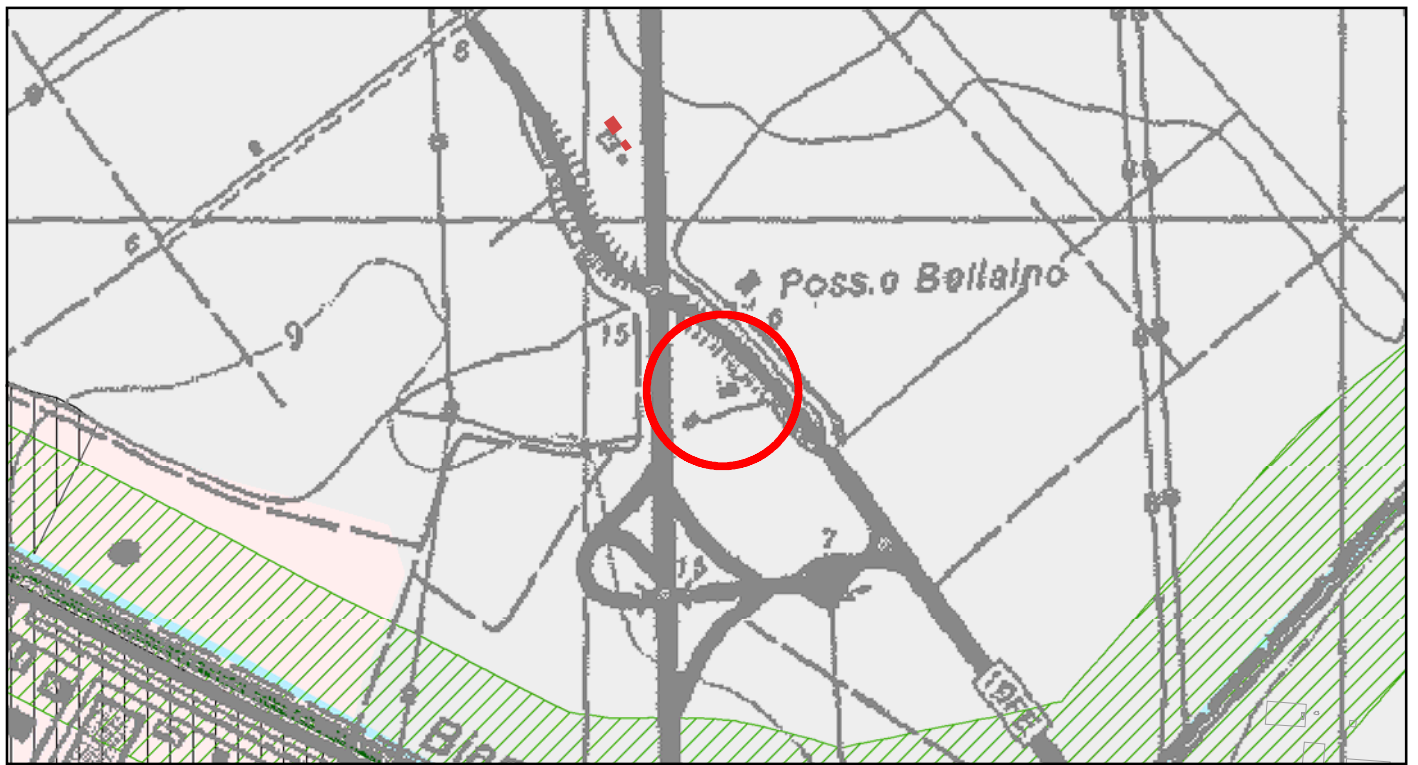
note: non esiste più.

Vedere documentazione fotografica allegata

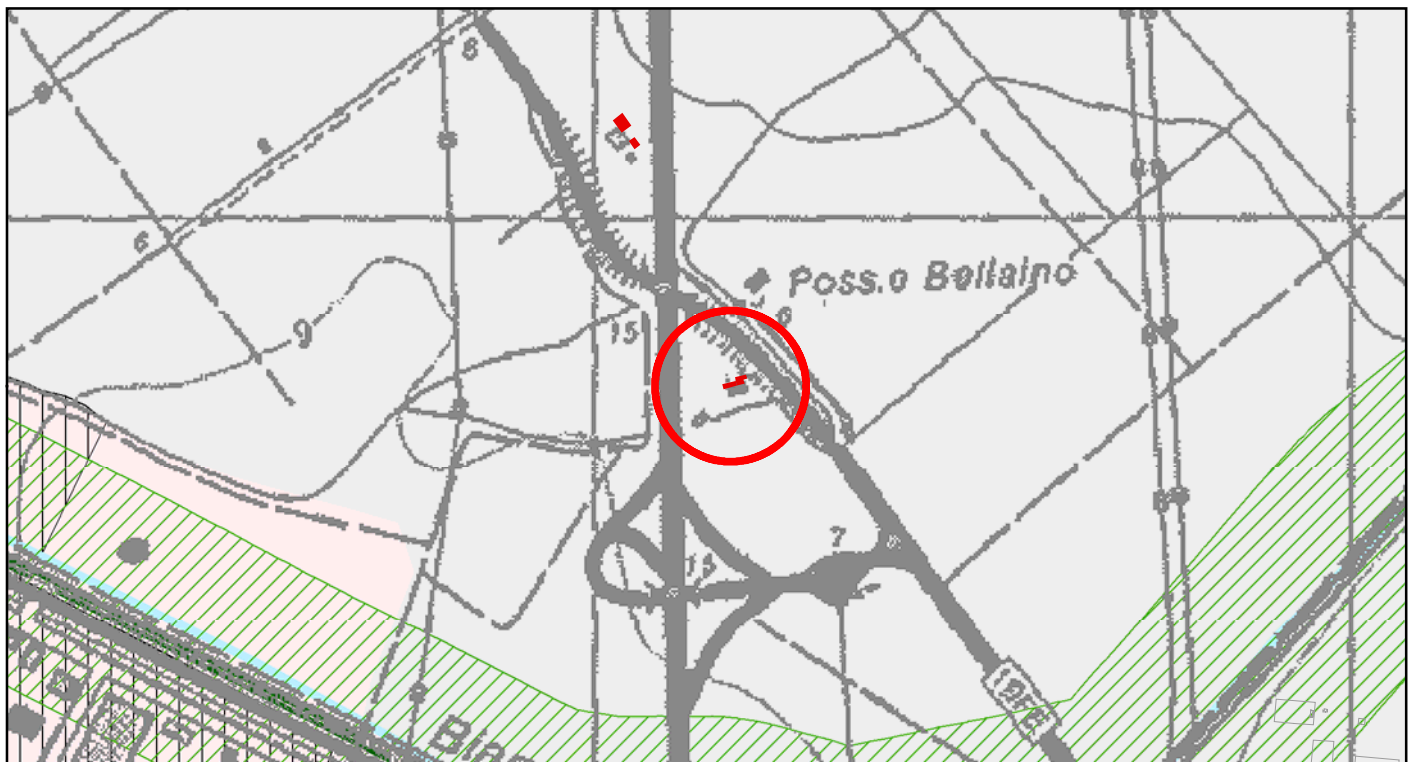




vista zenitale



P.S.C. ADOTTATO: Stralcio Tav. 6.1.1 TUTELA STORICO CULTURALE E AMBIENTALE scala 1:10.000



P.S.C. OSSERVAZIONI: Stralcio Tav. 6.1.1 TUTELA STORICO CULTURALE E AMBIENTALE scala 1:10.000

Osservazione:

Cambio classifica: da "nessuna" a "storico-culturale e testimoniale"

P.R.G.: tav. n. 1/20: Adeguamento Funzionale

dati catastali: Foglio 96 Mappale 3

indirizzo: via Eridano,

note: vedere documentazione fotografica allegata





P.S.C. ADOTTATO: Stralcio Tav. 6.1.1 TUTELA STORICO CULTURALE E AMBIENTALE scala 1:10.000



P.S.C. OSSERVAZIONI: Stralcio Tav. 6.1.1 TUTELA STORICO CULTURALE E AMBIENTALE scala 1:10.000

Osservazione:

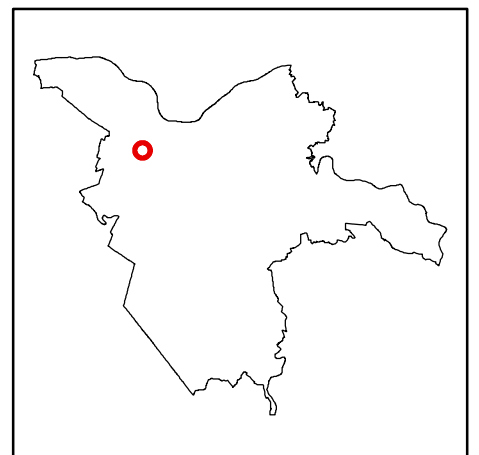
Cambio classifica: da "nessuna" a "storico-culturale e testimoniale"

P.R.G.: tav. n. 1/20: Risanamento tipo B

dati catastali: Foglio 96 Mappale 3

indirizzo: via Eridano

note: vedere documentazione fotografica allegata





vista da est



vista da est



vista da est



vista da est



vista da nord-est



vista da nord-est



vista da sud-est



vista da nord-est



vista da sud-est



P.S.C. ADOTTATO: Stralcio Tav. 6.1.1 TUTELA STORICO CULTURALE E AMBIENTALE scala 1:10.000



P.S.C. OSSERVAZIONI: Stralcio Tav. 6.1.1 TUTELA STORICO CULTURALE E AMBIENTALE scala 1:10.000

Osservazione:

Cambio classifica: da "nessuna" a "nessuna"

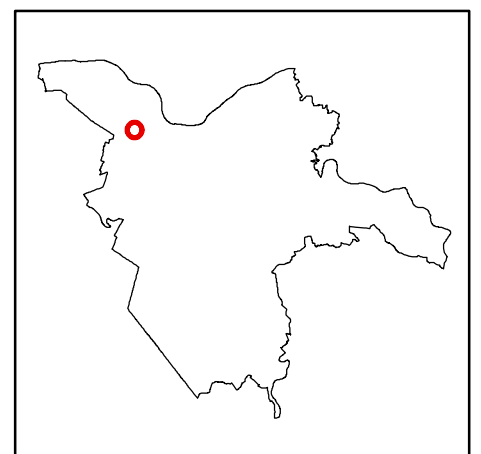
P.R.G.: tav. n. 1/13: Risanamento tipo B

dati catastali: Foglio 35 Mappale 11

indirizzo: via Eridano, 84

note: non esiste piu'.

Vedere documentazione fotografica allegata





vista da sud



vista zenitale



P.S.C. ADOTTATO: Stralcio Tav. 6.1.1 TUTELA STORICO CULTURALE E AMBIENTALE scala 1:10.000



P.S.C. OSSERVAZIONI: Stralcio Tav. 6.1.1 TUTELA STORICO CULTURALE E AMBIENTALE scala 1:10.000

Osservazione:

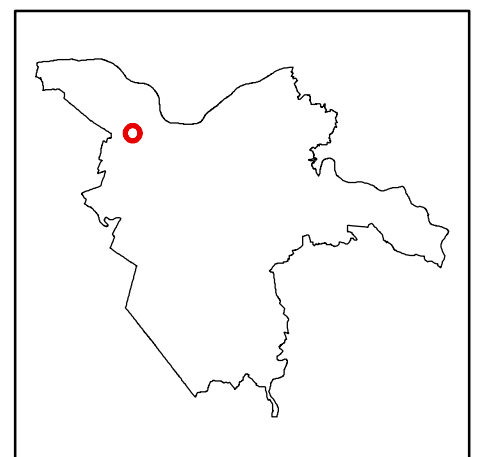
Cambio classifica: da "nessuna" a "storico-culturale e testimoniale"

P.R.G.: tav. n. 1/13: Adeguamento Funzionale

dati catastali: Foglio 59 Mappale 2-3

indirizzo: via Eridano, 80-82

note: vedere documentazione fotografica allegata

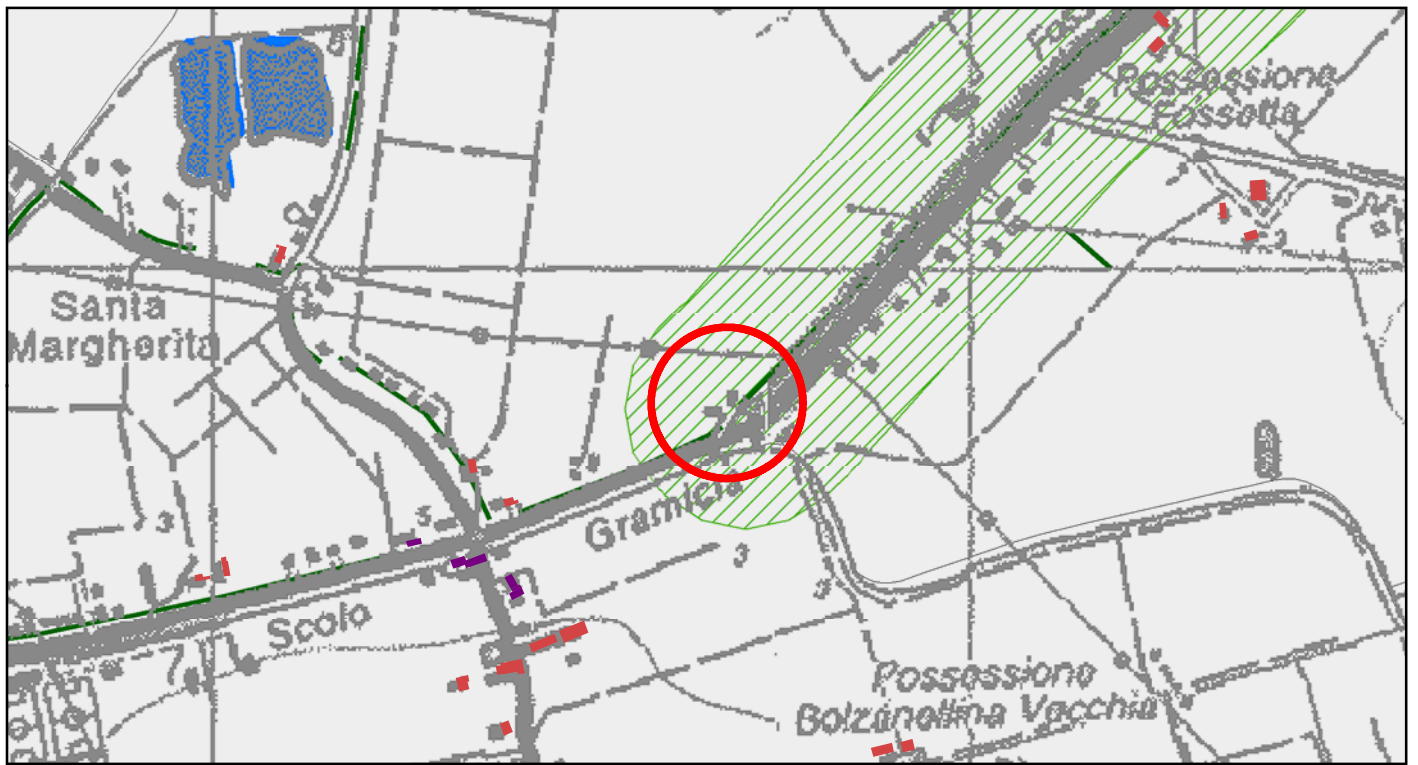




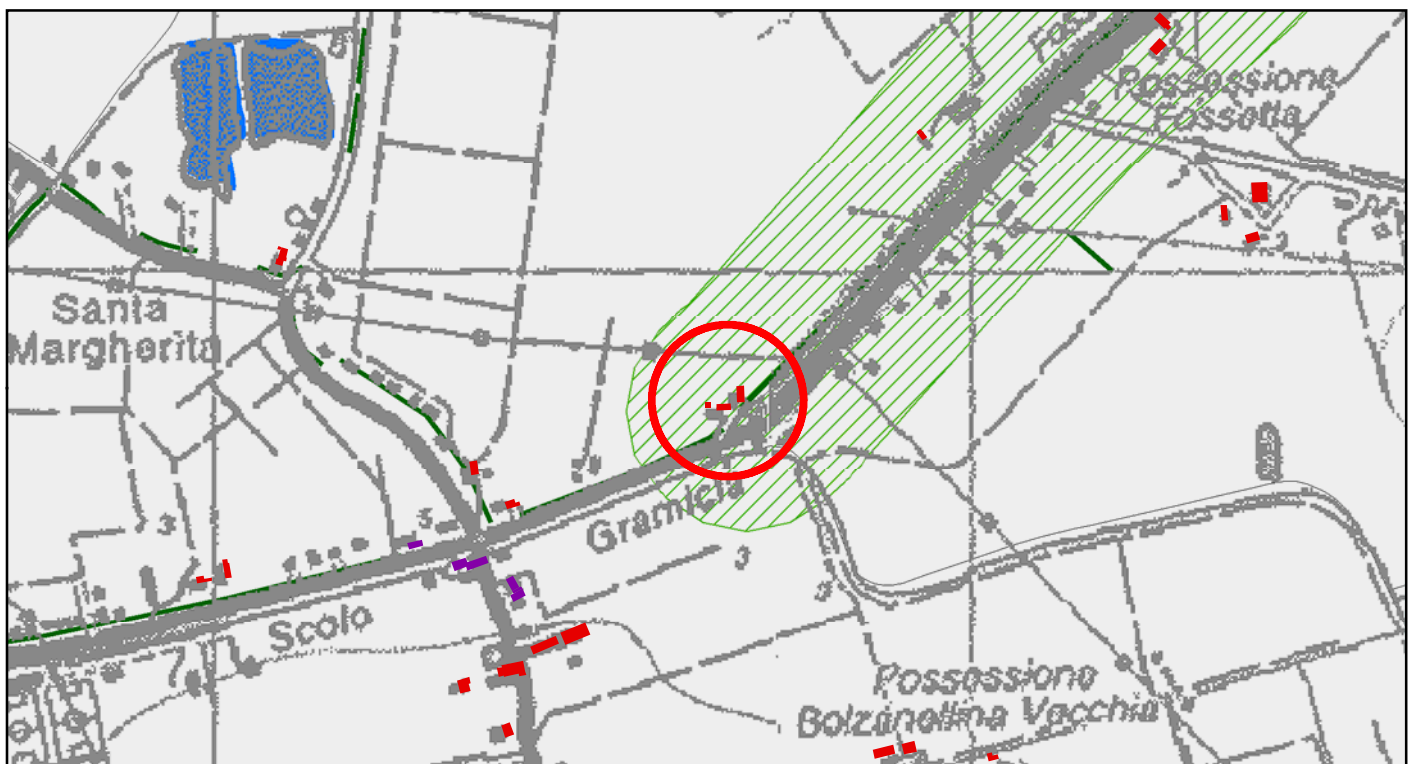
vista da ovest



vista da ovest



P.S.C. ADOTTATO: Stralcio Tav. 6.1.1 TUTELA STORICO CULTURALE E AMBIENTALE scala 1:10.000



P.S.C. OSSERVAZIONI: Stralcio Tav. 6.1.1 TUTELA STORICO CULTURALE E AMBIENTALE scala 1:10.000

Osservazione:

Cambio classifica: da "nessuna" a "storico-culturale e testimoniale"

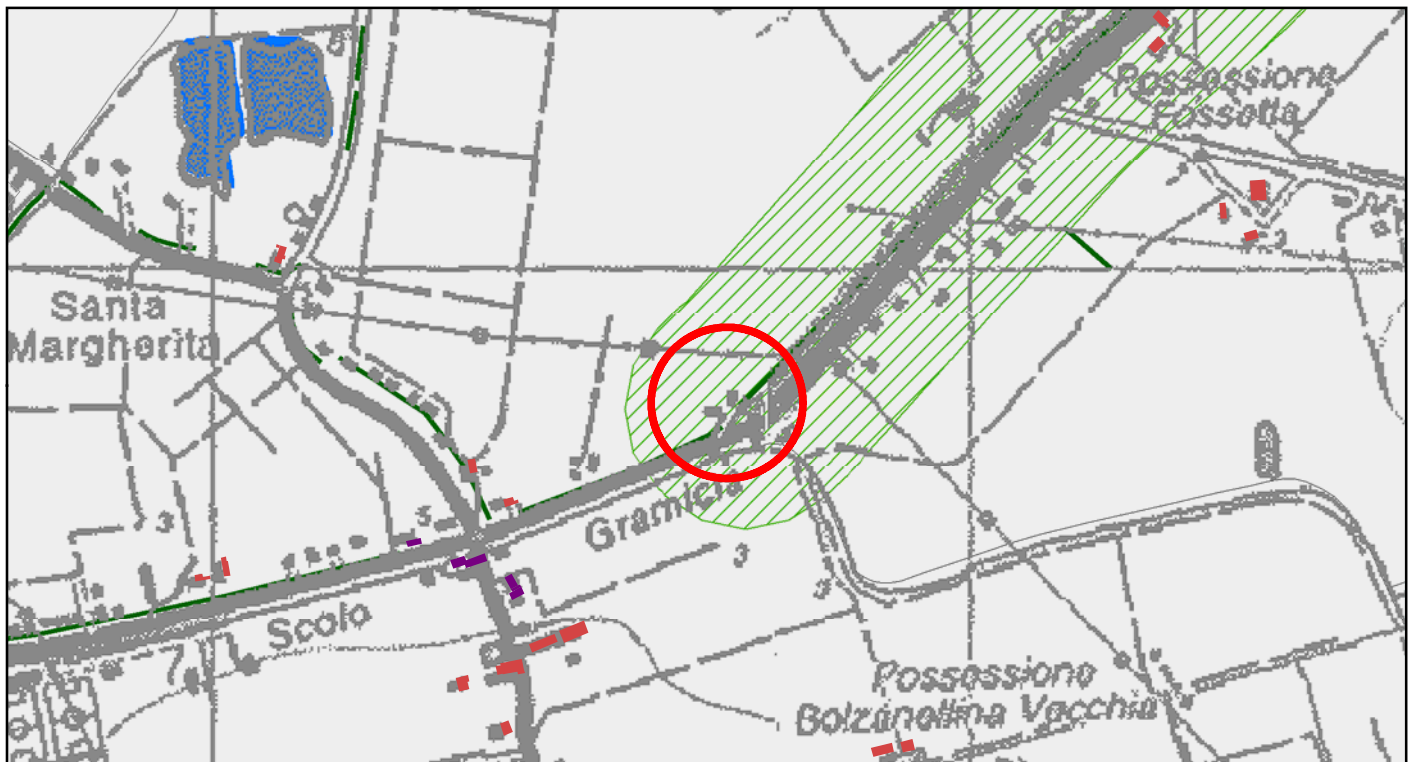
P.R.G.: tav. n. 1/29: Risanamento tipo B

dati catastali: Foglio 114 Mappale 121

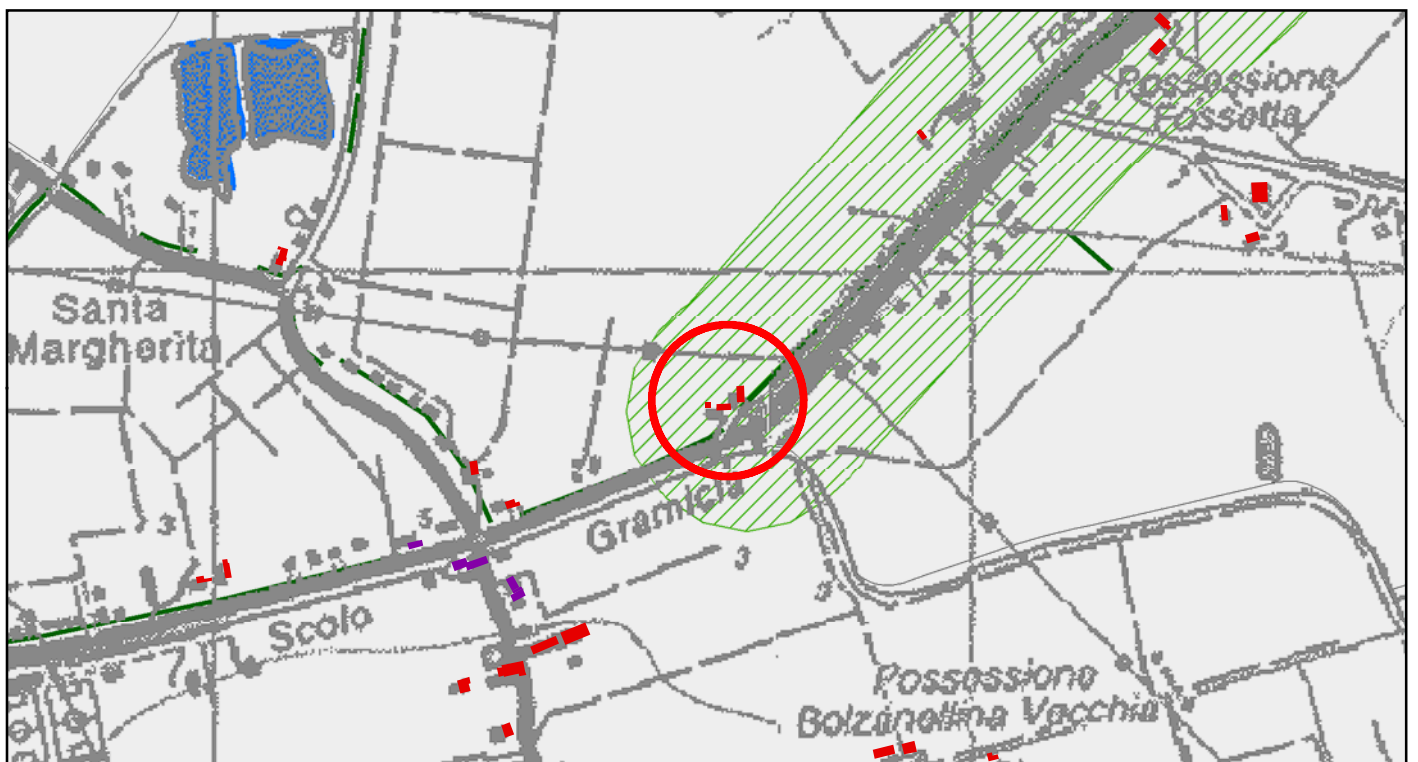
indirizzo: via Copparo, 207

note: vedere documentazione fotografica allegata





P.S.C. ADOTTATO: Stralcio Tav. 6.1.1 TUTELA STORICO CULTURALE E AMBIENTALE scala 1:10.000



P.S.C. OSSERVAZIONI: Stralcio Tav. 6.1.1 TUTELA STORICO CULTURALE E AMBIENTALE scala 1:10.000

Osservazione:

Cambio classifica: da "nessuna" a "storico-culturale e testimoniale"

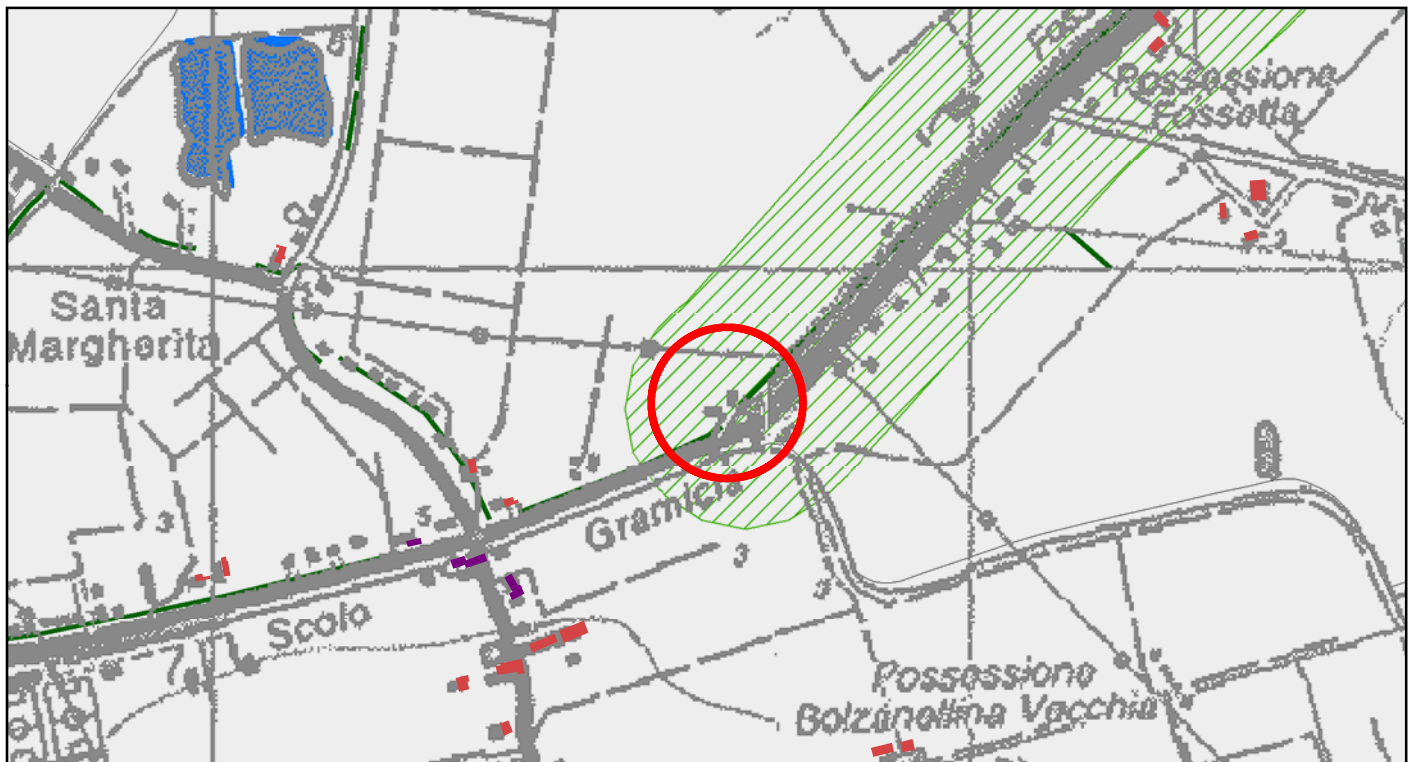
P.R.G.: tav. n. 1/29: Risanamento tipo B

dati catastali: Foglio 114 Mappale 152

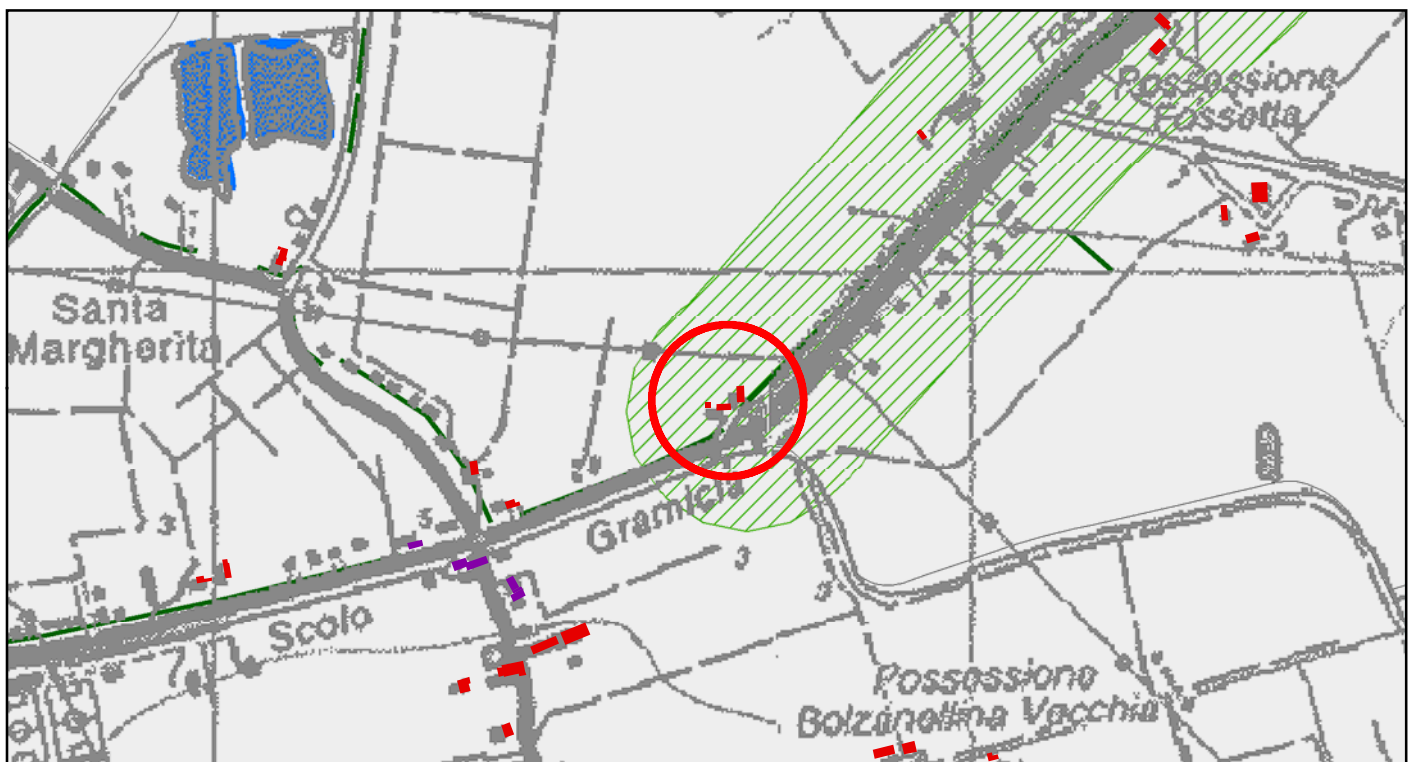
indirizzo: via Copparo, 205

note: vedere documentazione fotografica allegata





P.S.C. ADOTTATO: Stralcio Tav. 6.1.1 TUTELA STORICO CULTURALE E AMBIENTALE scala 1:10.000



P.S.C. OSSERVAZIONI: Stralcio Tav. 6.1.1 TUTELA STORICO CULTURALE E AMBIENTALE scala 1:10.000

Osservazione:

Cambio classifica: da "nessuna" a "storico-culturale e testimoniale"

P.R.G.: tav. n. 1/29: Risanamento tipo B

dati catastali: Foglio 114 Mappale 142

indirizzo: via Copparo, 203

note: vedere documentazione fotografica allegata





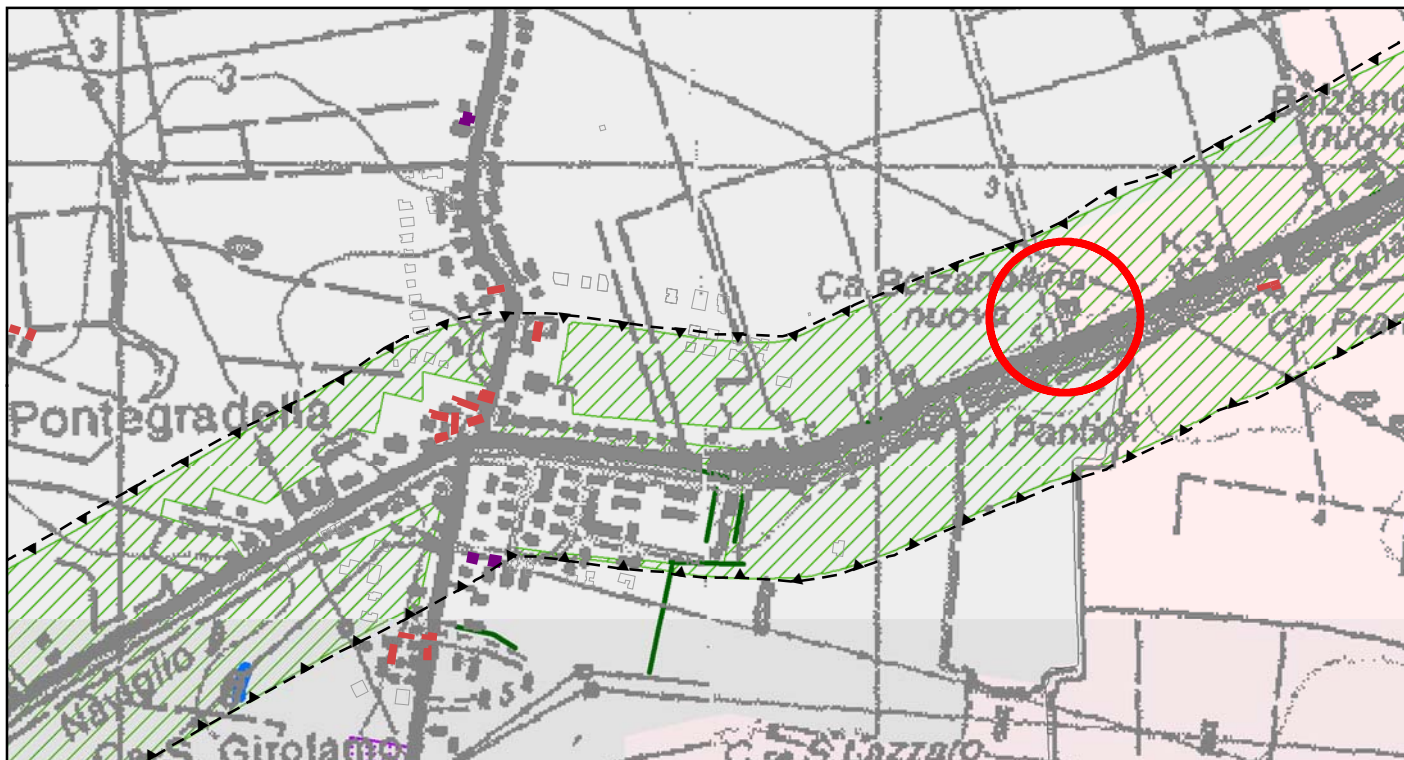
vista da sud



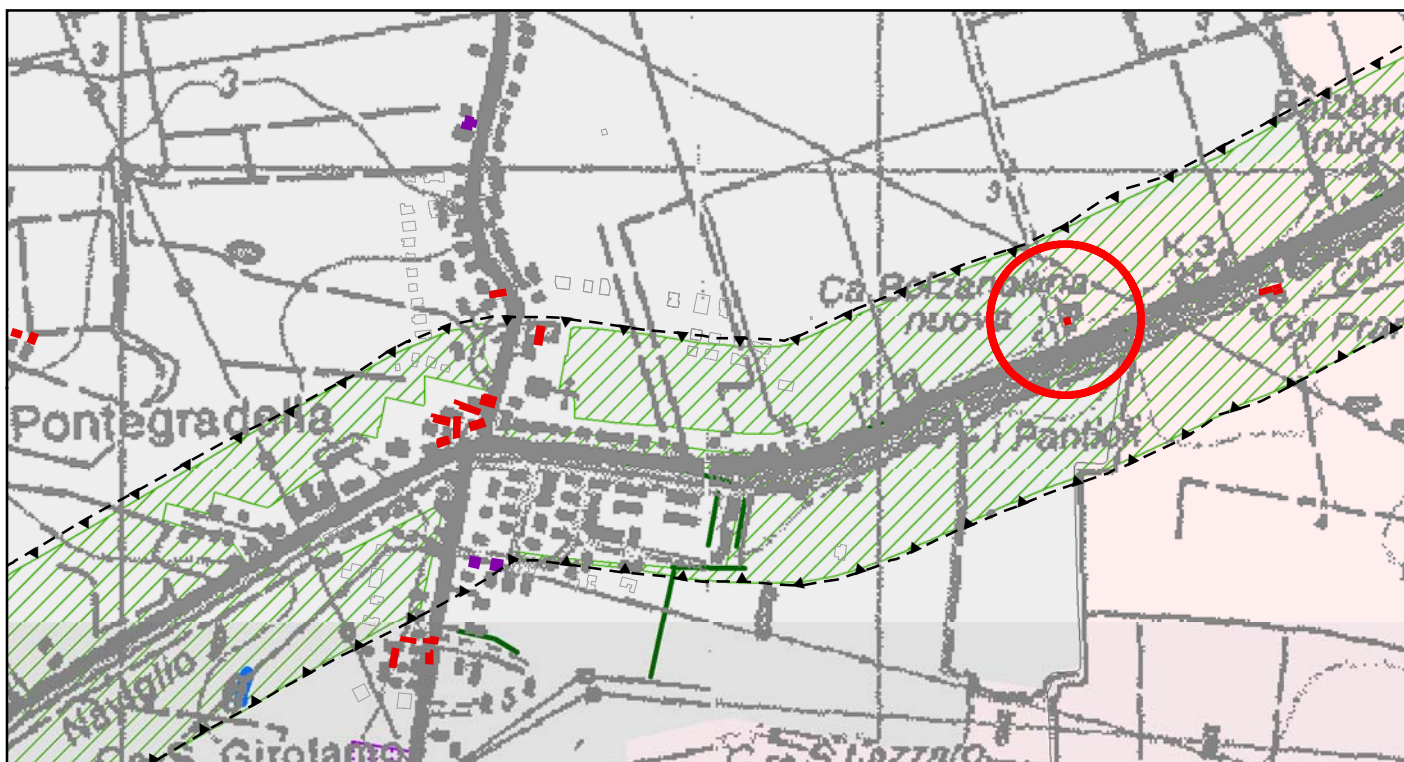
vista da sud-est



vista da sud



P.S.C. ADOTTATO: Stralcio Tav. 6.1.1 TUTELA STORICO CULTURALE E AMBIENTALE scala 1:10.000



P.S.C. OSSERVAZIONI: Stralcio Tav. 6.1.1 TUTELA STORICO CULTURALE E AMBIENTALE scala 1:10.000

Osservazione:

Cambio classifica: da "nessuna" a "storico-culturale e testimoniale"

P.R.G.: tav. n. 1/30: Adeguamento Funzionale

dati catastali: Foglio 139 Mappale 426

indirizzo: via Pontegradella,

note: vedere documentazione fotografica allegata





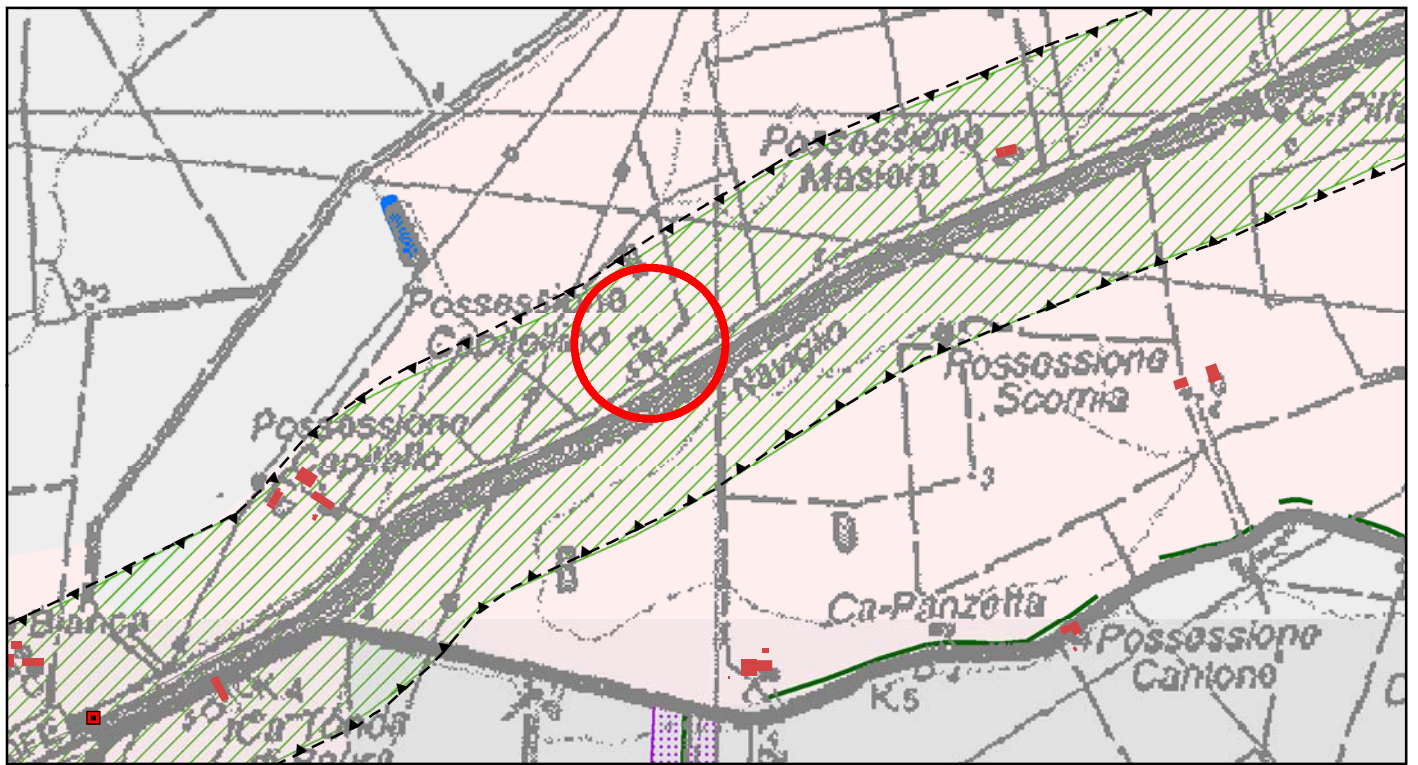
vista da sud



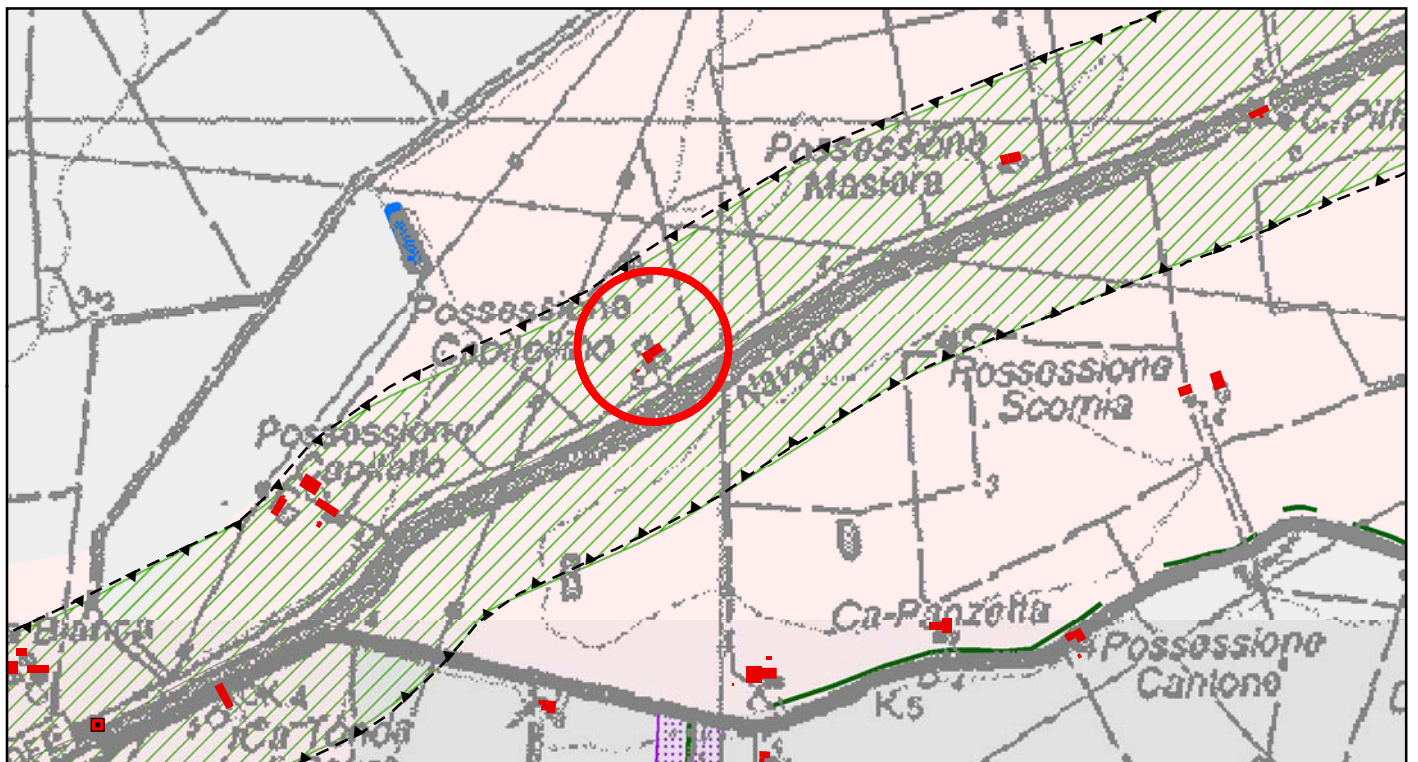
vista da sud



vista da est



P.S.C. ADOTTATO: Stralcio Tav. 6.1.1 TUTELA STORICO CULTURALE E AMBIENTALE scala 1:10.000



P.S.C. OSSERVAZIONI: Stralcio Tav. 6.1.1 TUTELA STORICO CULTURALE E AMBIENTALE scala 1:10.000

Osservazione:

Cambio classifica: da "nessuna" a "storico-culturale e testimoniale"

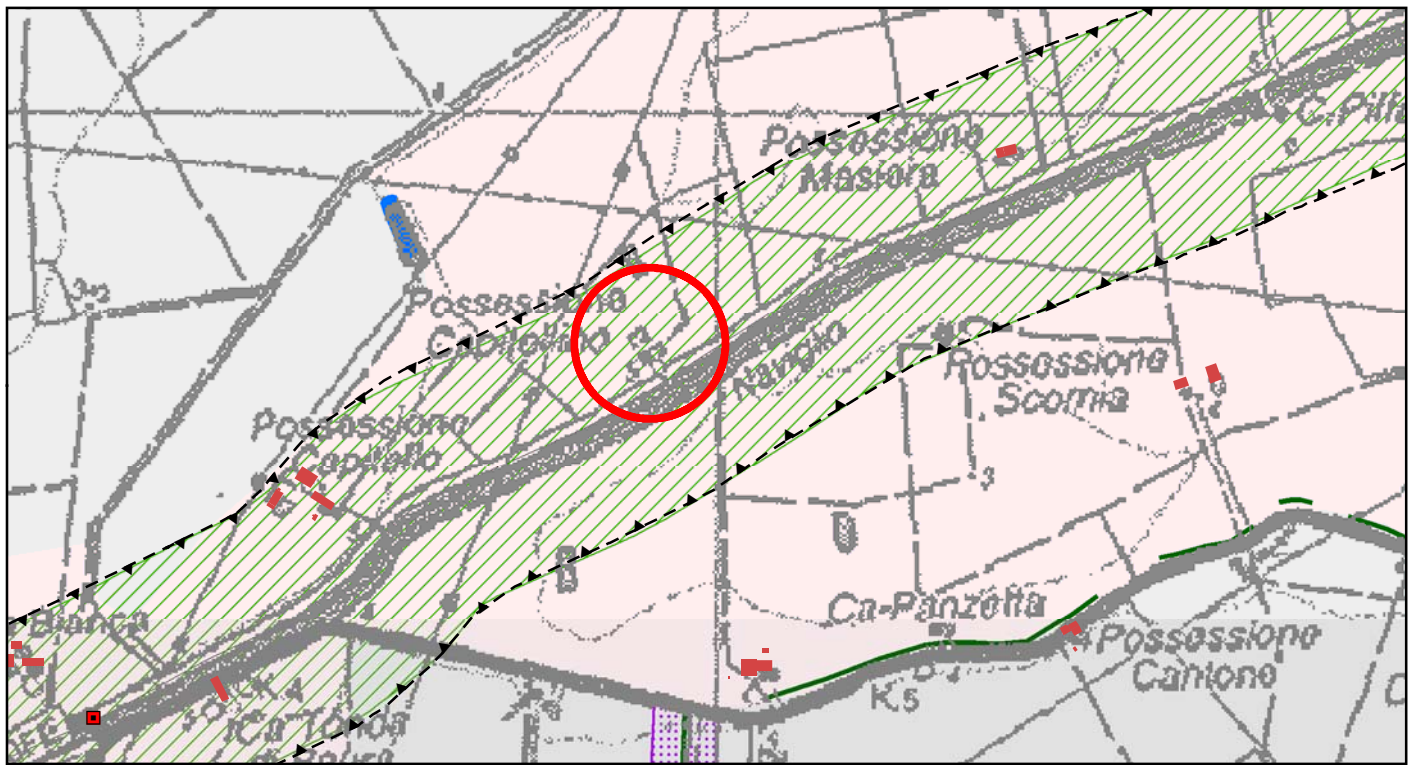
P.R.G.: tav. n. 1/30: Adeguamento Funzionale

dati catastali: Foglio 141 Mappale 11

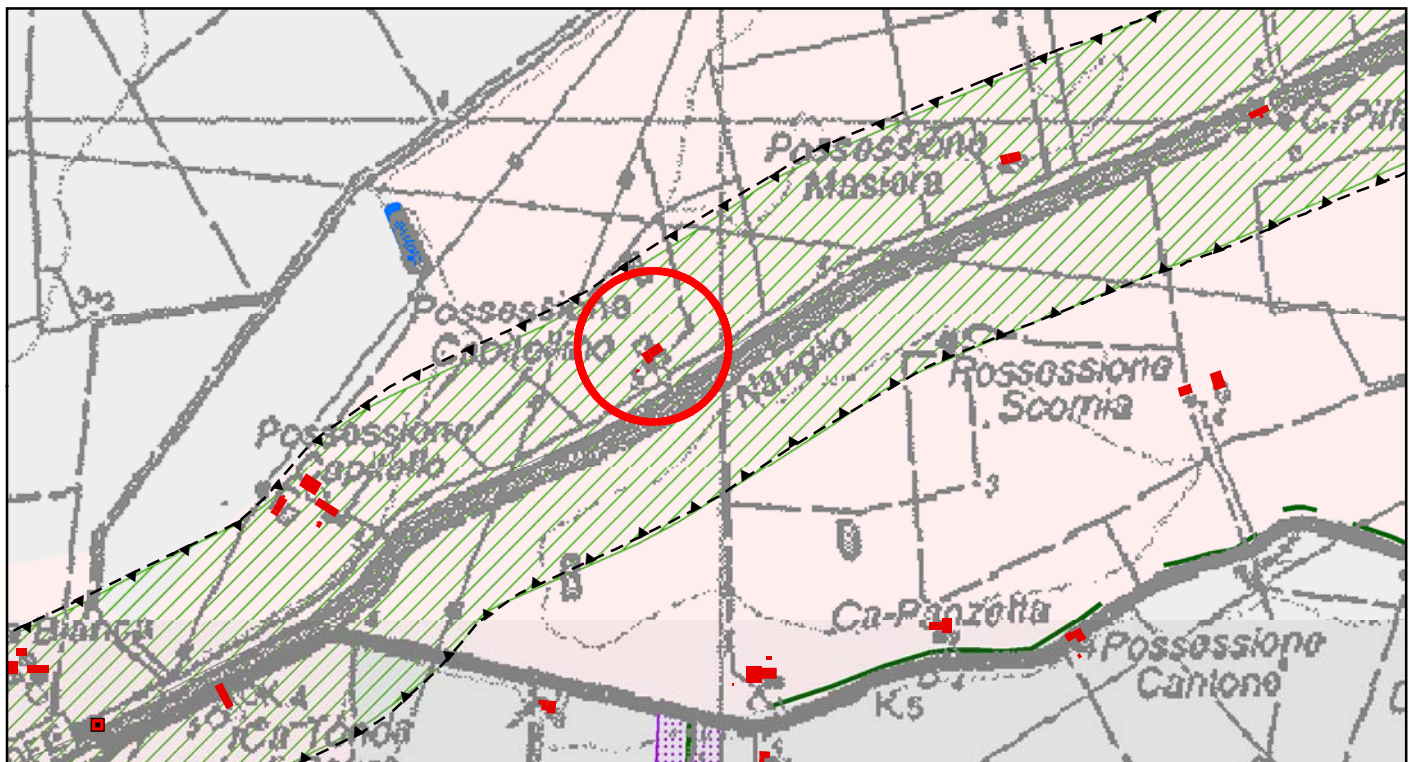
indirizzo: via Pontegradella, 525

note: vedere documentazione fotografica allegata





P.S.C. ADOTTATO: Stralcio Tav. 6.1.1 TUTELA STORICO CULTURALE E AMBIENTALE scala 1:10.000



P.S.C. OSSERVAZIONI: Stralcio Tav. 6.1.1 TUTELA STORICO CULTURALE E AMBIENTALE scala 1:10.000

Osservazione:

Cambio classifica: da "nessuna" a "storico-culturale e testimoniale"

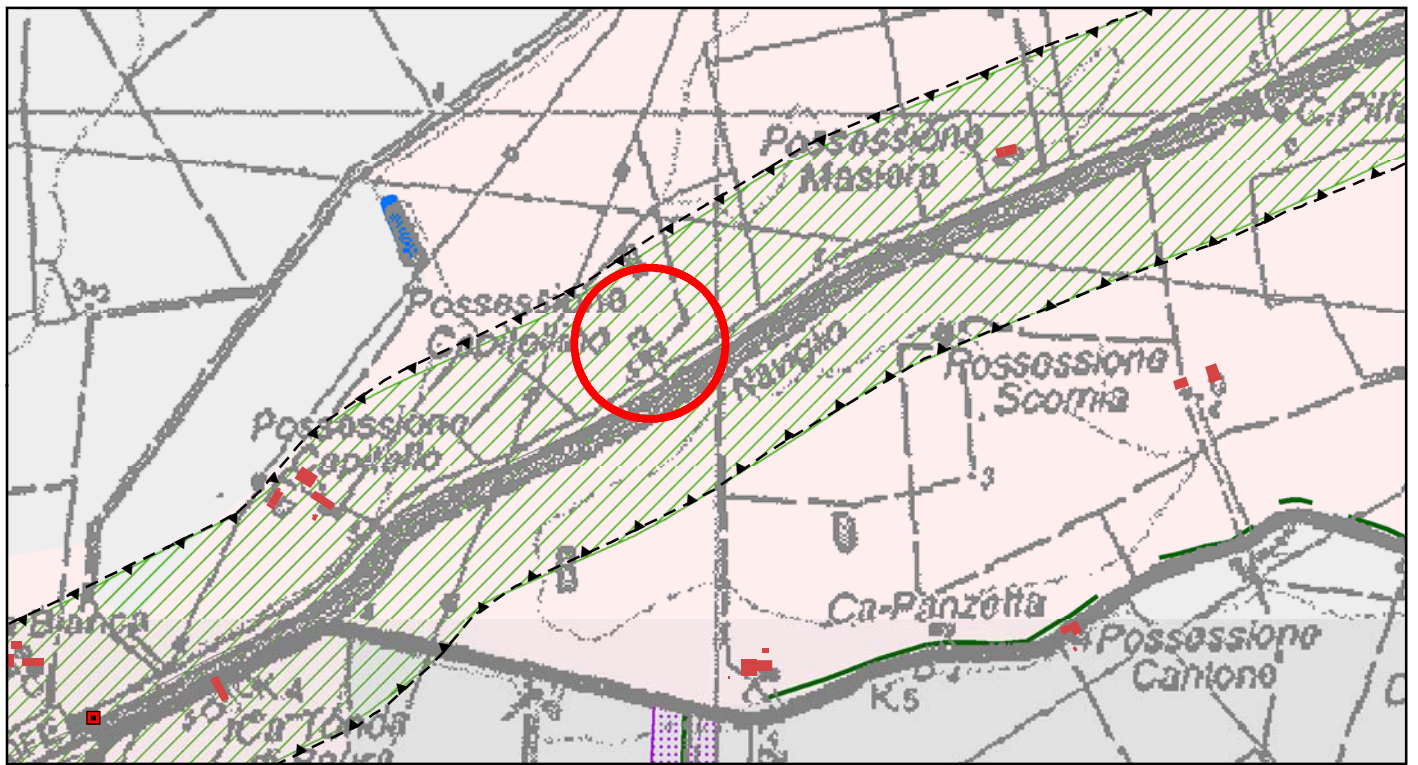
P.R.G.: tav. n. 1/30: Adeguamento Funzionale

dati catastali: Foglio 141 Mappale 11

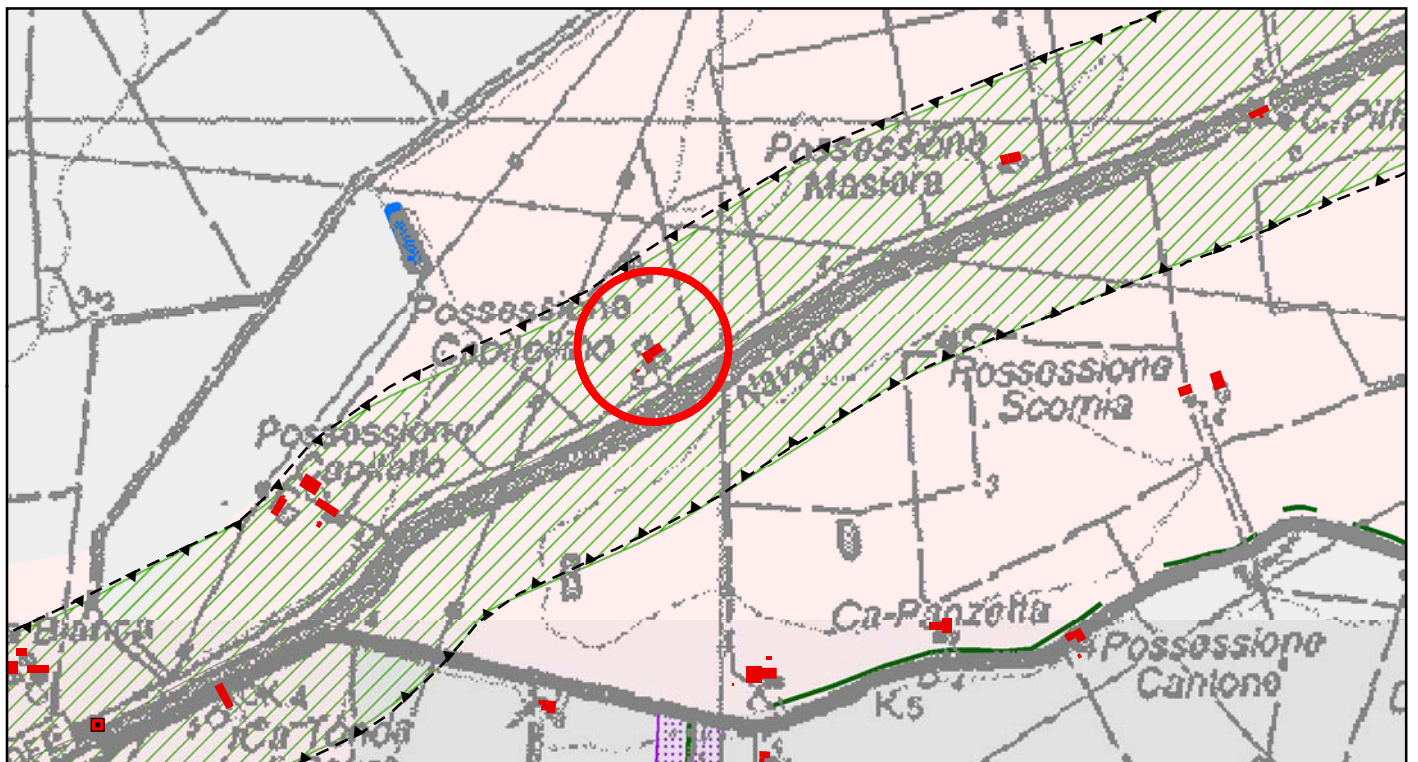
indirizzo: via Pontegradella, 525

note: vedere documentazione fotografica allegata





P.S.C. ADOTTATO: Stralcio Tav. 6.1.1 TUTELA STORICO CULTURALE E AMBIENTALE scala 1:10.000



P.S.C. OSSERVAZIONI: Stralcio Tav. 6.1.1 TUTELA STORICO CULTURALE E AMBIENTALE scala 1:10.000

Osservazione:

Cambio classifica: da "nessuna" a "storico-culturale e testimoniale"

P.R.G.: tav. n. 1/30: Adeguamento Funzionale

dati catastali: Foglio 141 Mappale 11

indirizzo: via Pontegradella, 525

note: vedere documentazione fotografica allegata

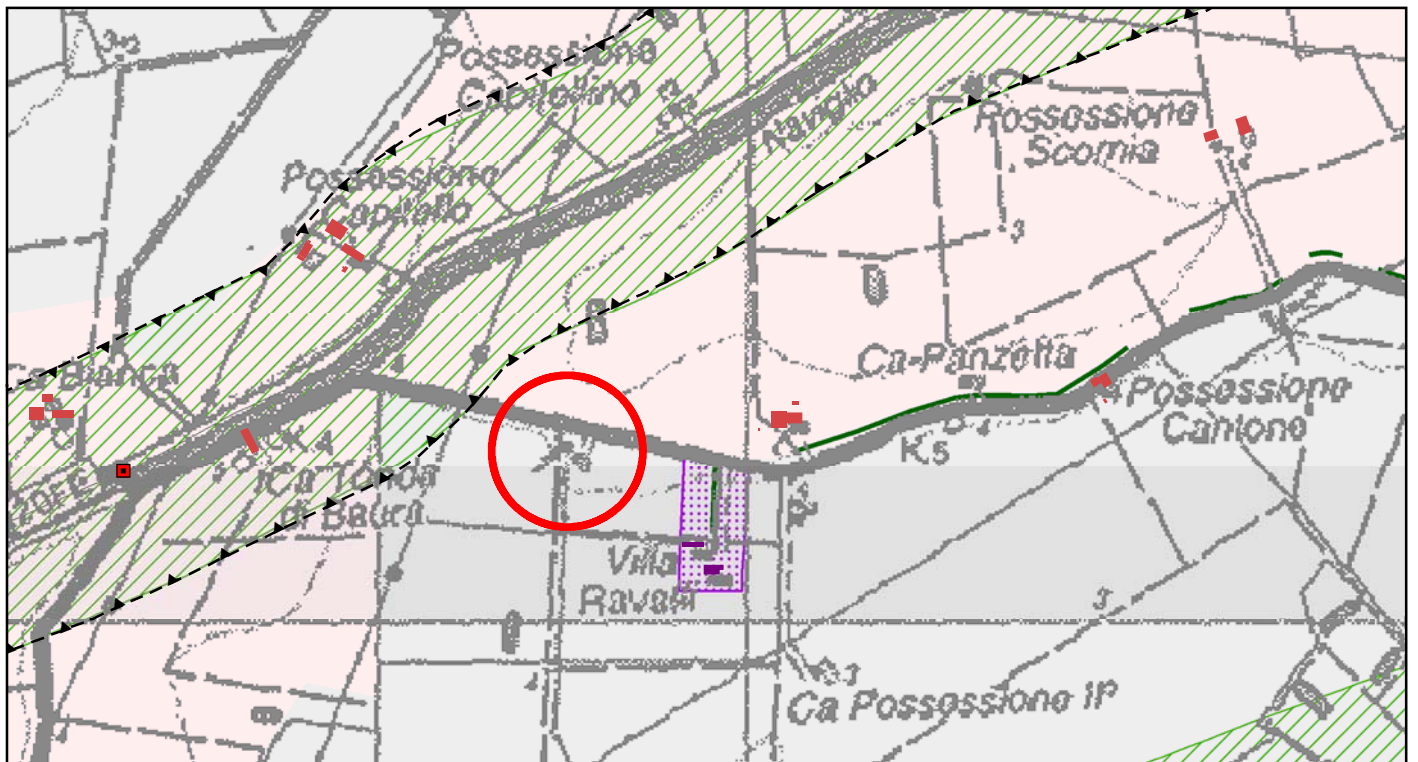




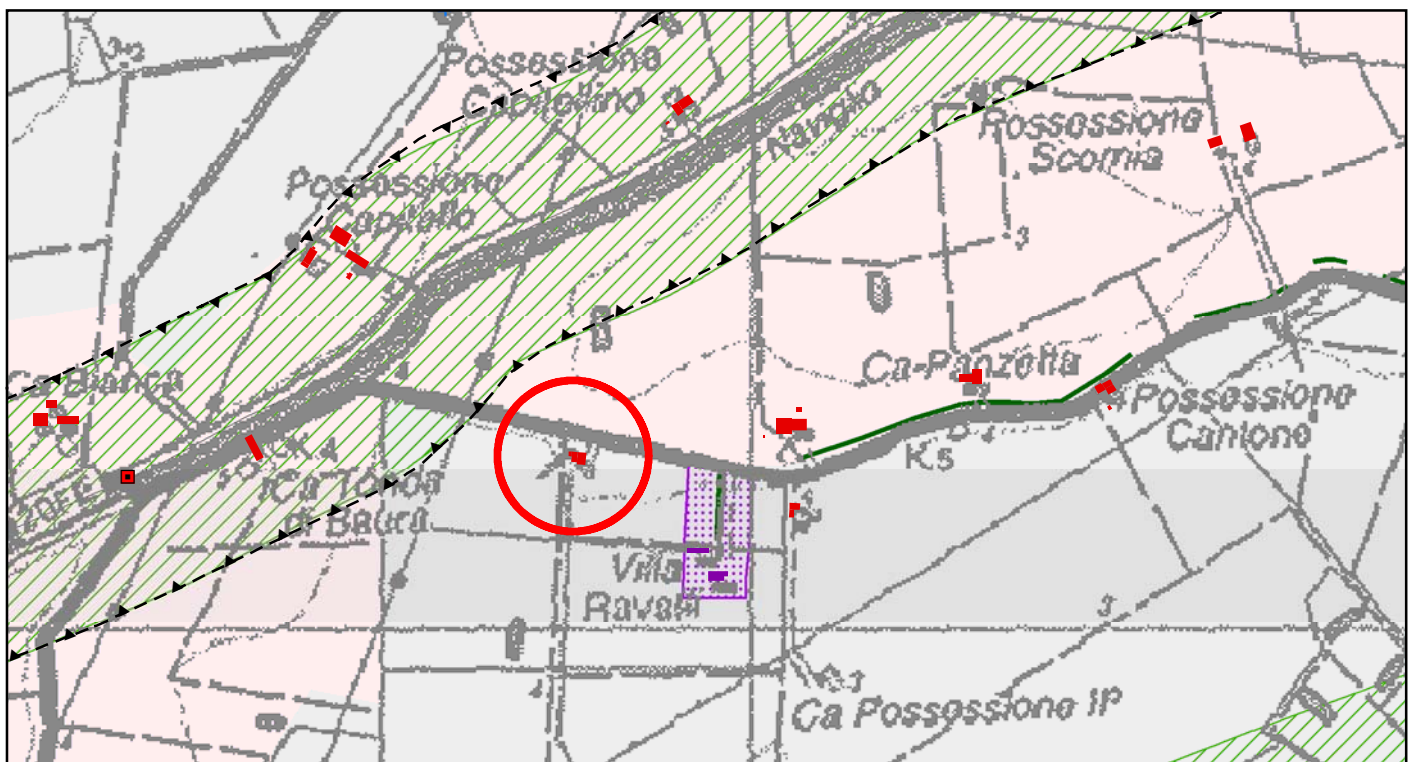
vista da sud-est



vista da est



P.S.C. ADOTTATO: Stralcio Tav. 6.1.1 TUTELA STORICO CULTURALE E AMBIENTALE scala 1:10.000



P.S.C. OSSERVAZIONI: Stralcio Tav. 6.1.1 TUTELA STORICO CULTURALE E AMBIENTALE scala 1:10.000

Osservazione:

Cambio classifica: da "nessuna" a "storico-culturale e testimoniale"

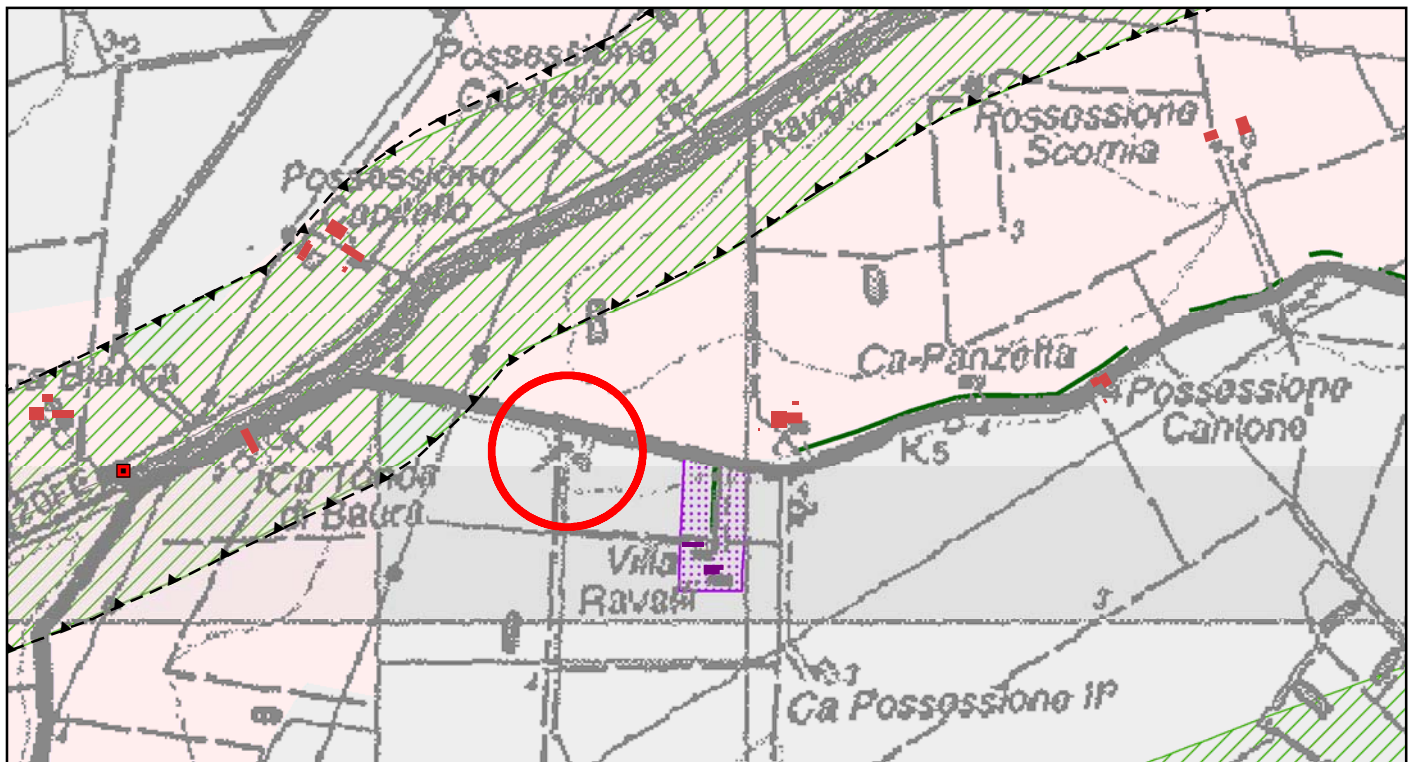
P.R.G.: tav. n. 1/30: Adeguamento Funzionale

dati catastali: Foglio 167 Mappale 8

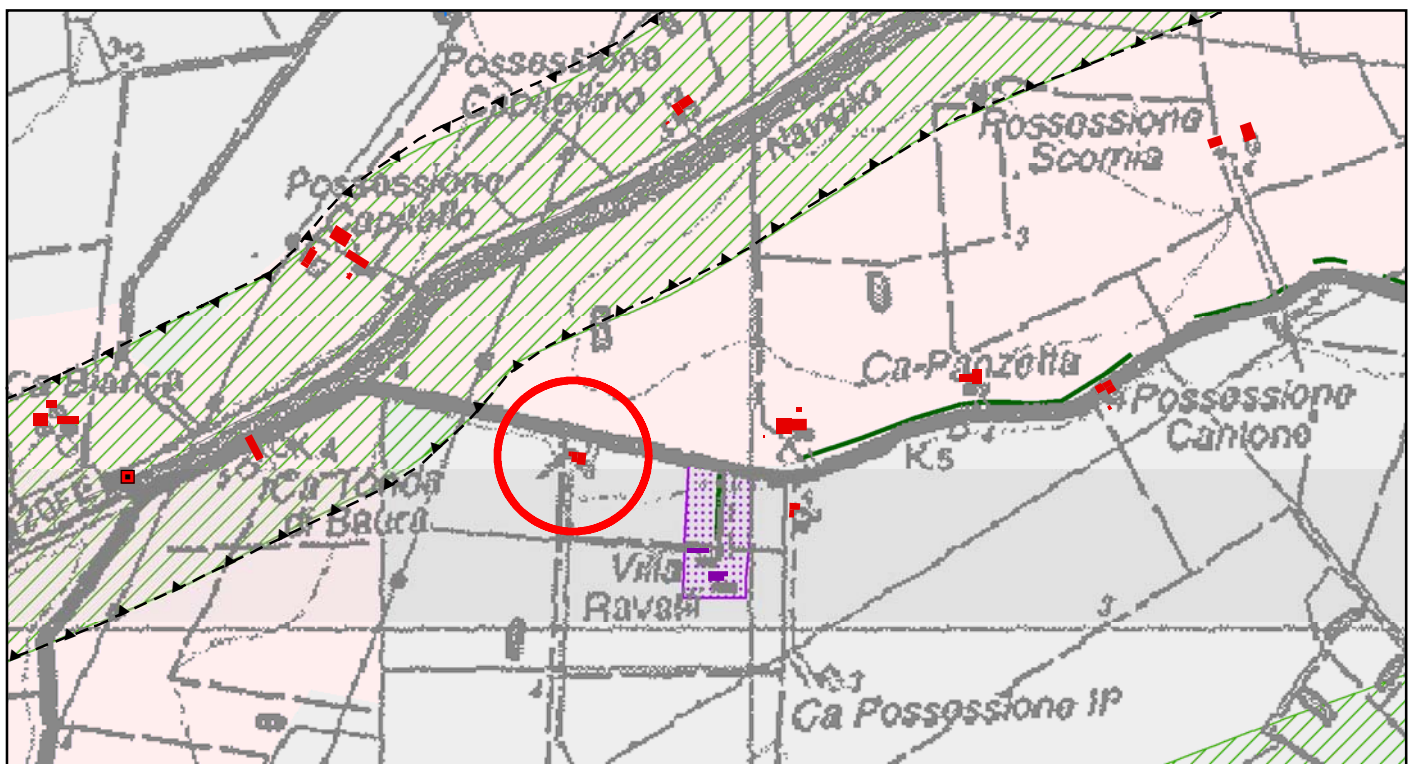
indirizzo: via Ponte Ferriani, 34

note: vedere documentazione fotografica allegata





P.S.C. ADOTTATO: Stralcio Tav. 6.1.1 TUTELA STORICO CULTURALE E AMBIENTALE scala 1:10.000



P.S.C. OSSERVAZIONI: Stralcio Tav. 6.1.1 TUTELA STORICO CULTURALE E AMBIENTALE scala 1:10.000

Osservazione:

Cambio classifica: da "nessuna" a "storico-culturale e testimoniale"

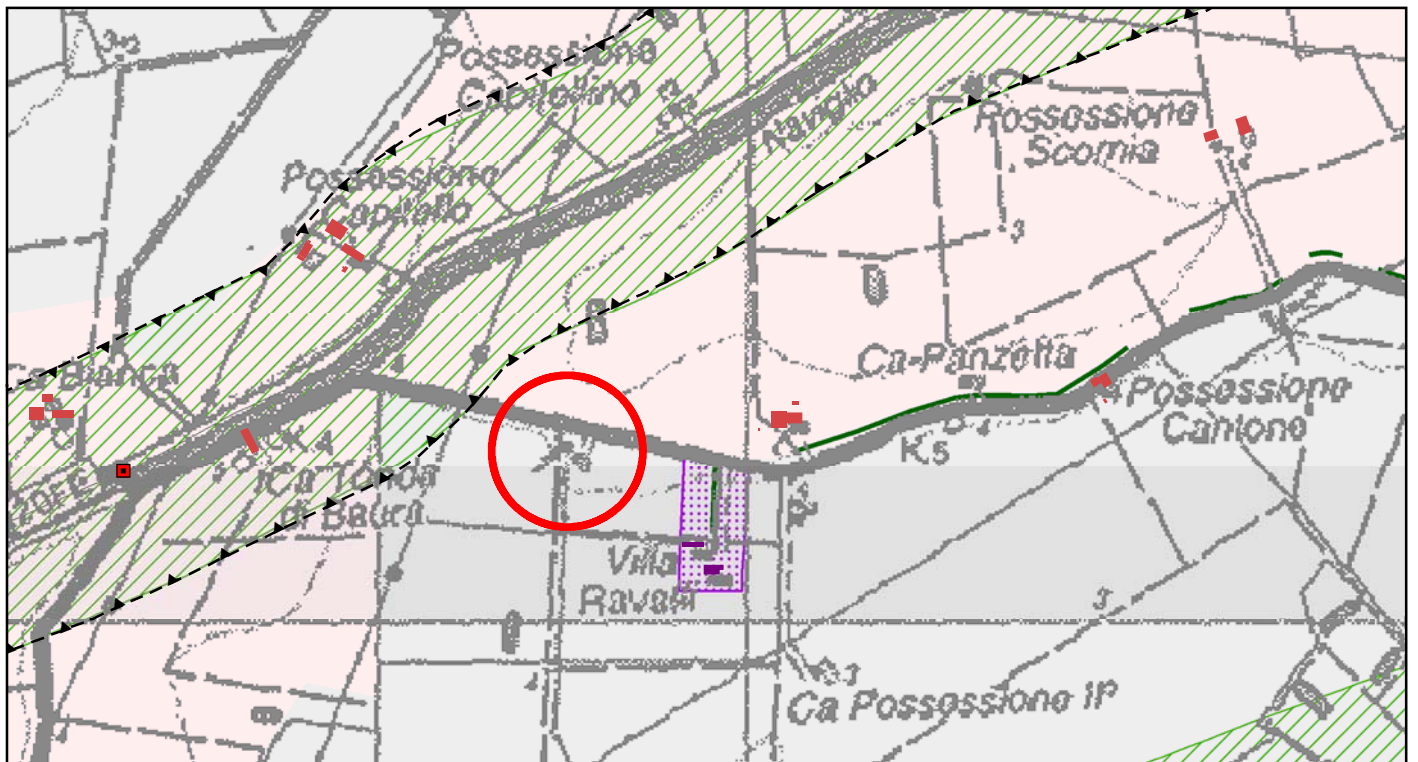
P.R.G.: tav. n. 1/30: Adeguamento Funzionale

dati catastali: Foglio 167 Mappale 8

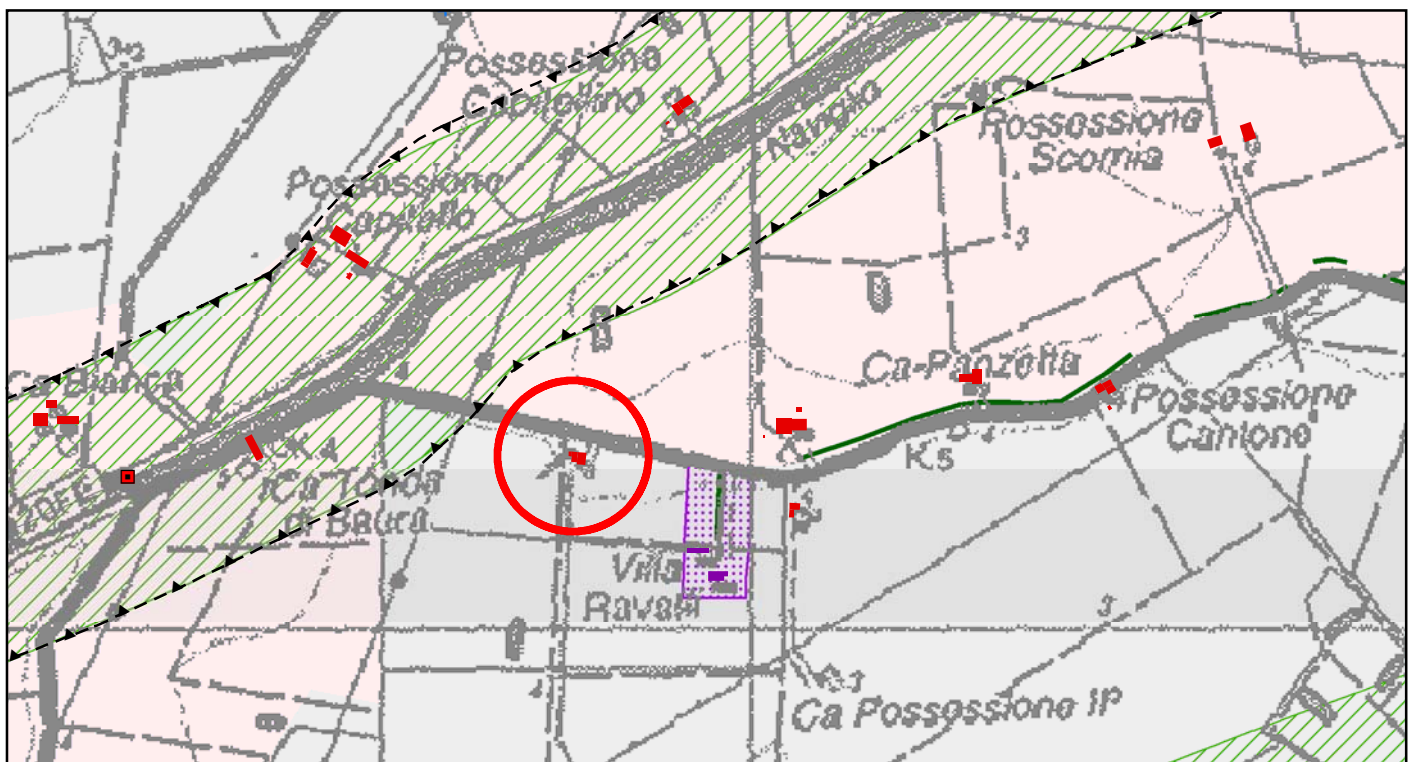
indirizzo: via Ponte Ferriani, 34

note: vedere documentazione fotografica allegata





P.S.C. ADOTTATO: Stralcio Tav. 6.1.1 TUTELA STORICO CULTURALE E AMBIENTALE scala 1:10.000



P.S.C. OSSERVAZIONI: Stralcio Tav. 6.1.1 TUTELA STORICO CULTURALE E AMBIENTALE scala 1:10.000

Osservazione:

Cambio classifica: da "nessuna" a "storico-culturale e testimoniale"

P.R.G.: tav. n. 1/30: Adeguamento Funzionale

dati catastali: Foglio 167 Mappale 8

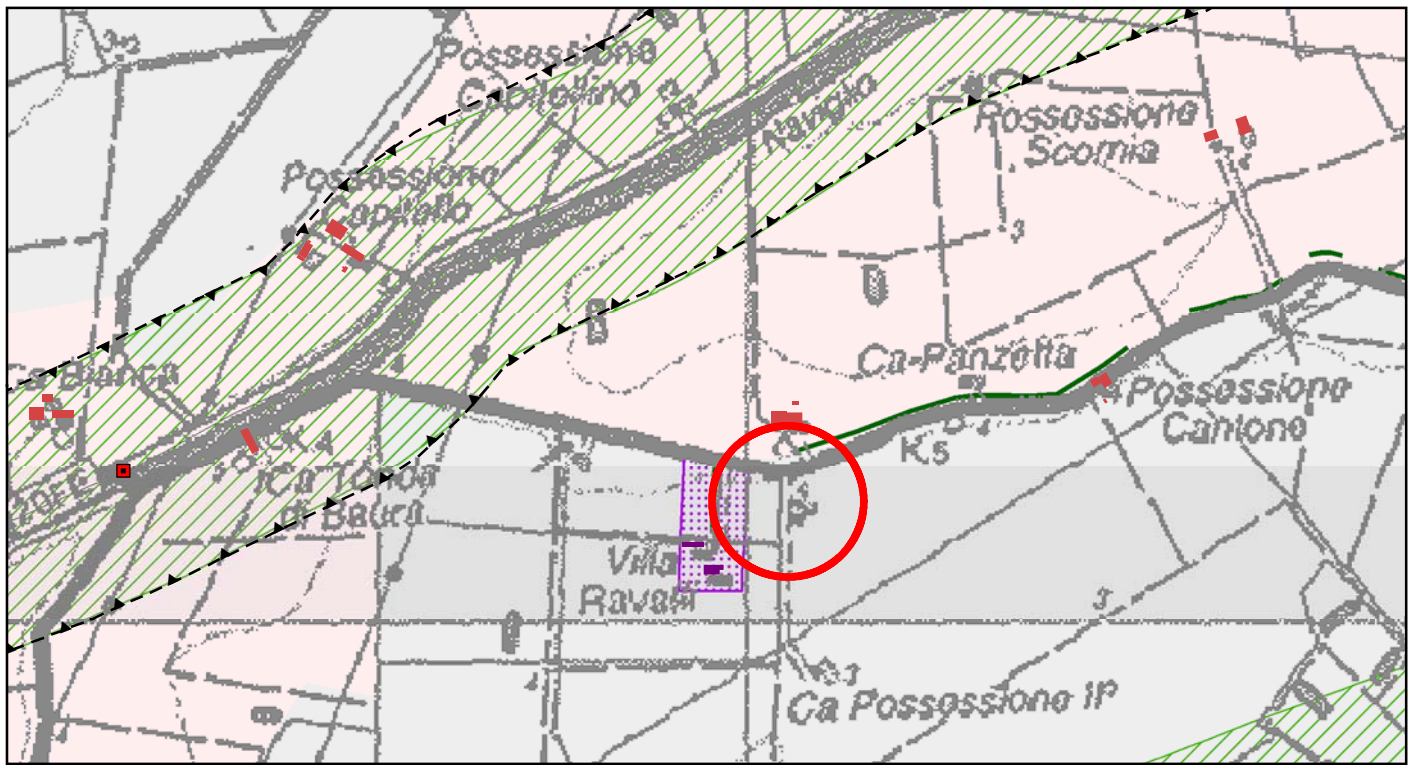
indirizzo: via Ponte Ferriani, 34

note: vedere documentazione fotografica allegata

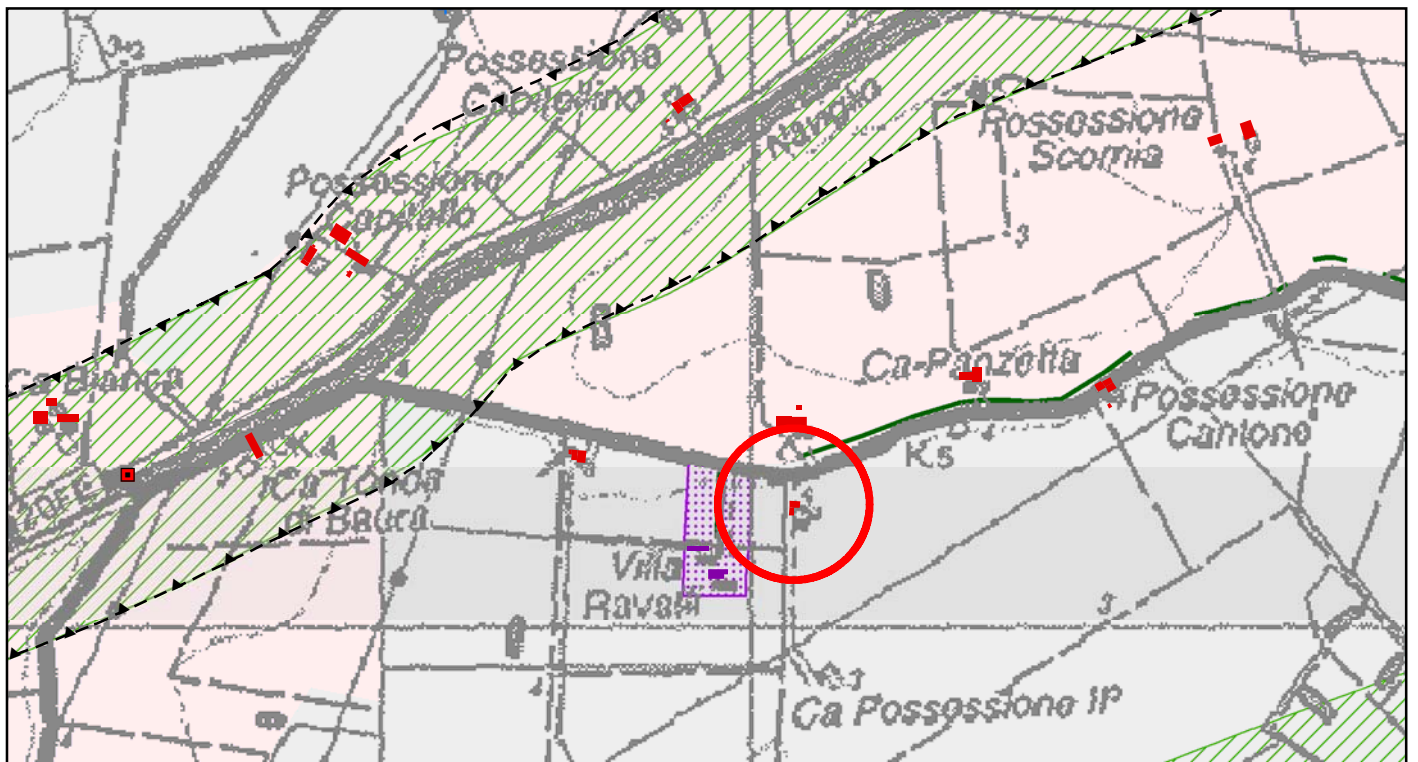




vista da ovest



P.S.C. ADOTTATO: Stralcio Tav. 6.1.1 TUTELA STORICO CULTURALE E AMBIENTALE scala 1:10.000



P.S.C. OSSERVAZIONI: Stralcio Tav. 6.1.1 TUTELA STORICO CULTURALE E AMBIENTALE scala 1:10.000

Osservazione:

Cambio classifica: da "nessuna" a "storico-culturale e testimoniale"

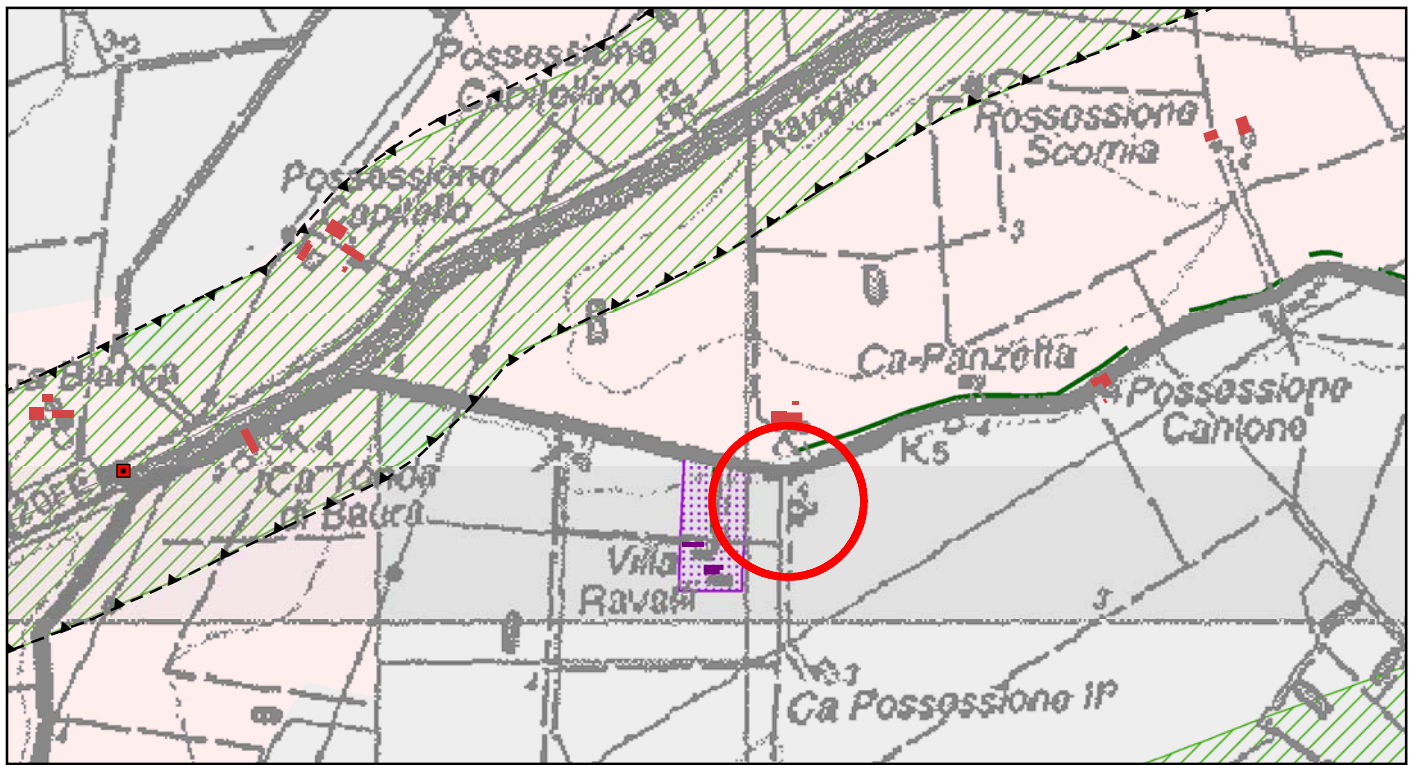
P.R.G.: tav. n. 1/30: Adeguamento Funzionale

dati catastali: Foglio 170 Mappale 110

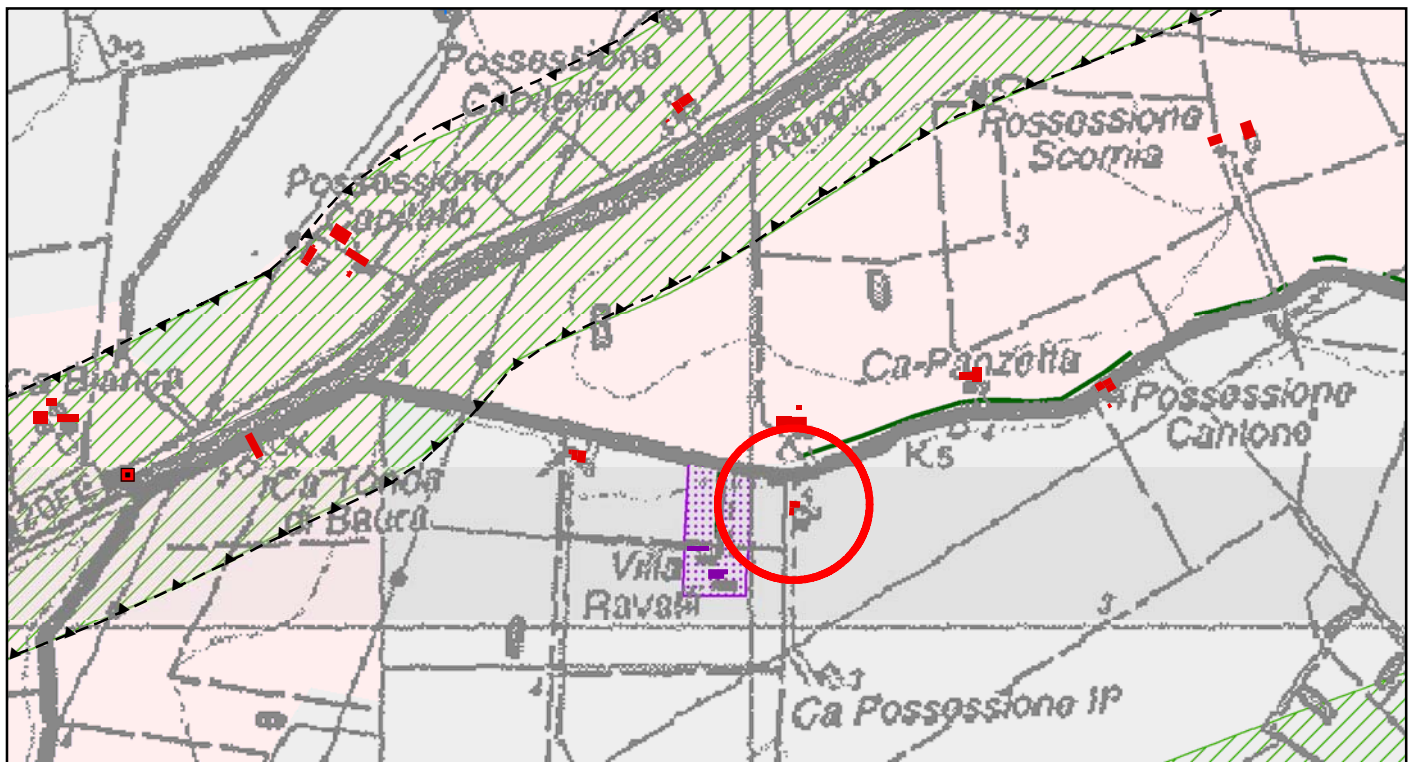
indirizzo: via Ponte Ferriani, 40

note: vedere documentazione fotografica allegata





P.S.C. ADOTTATO: Stralcio Tav. 6.1.1 TUTELA STORICO CULTURALE E AMBIENTALE scala 1:10.000



P.S.C. OSSERVAZIONI: Stralcio Tav. 6.1.1 TUTELA STORICO CULTURALE E AMBIENTALE scala 1:10.000

Osservazione:

Cambio classifica: da "nessuna" a "storico-culturale e testimoniale"

P.R.G.: tav. n. 1/30: Adeguamento Funzionale

dati catastali: Foglio 170 Mappale 110

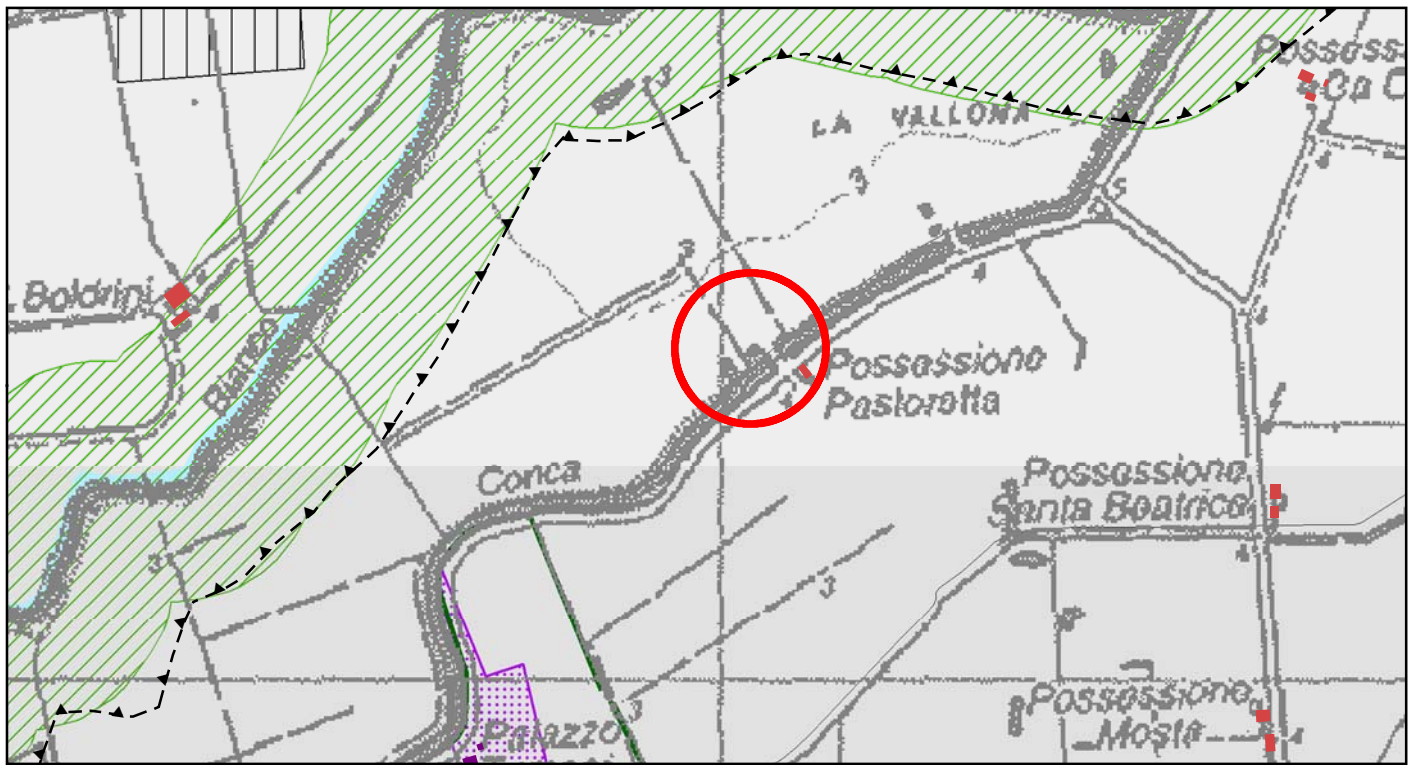
indirizzo: via Ponte Ferriani, 40

note: vedere documentazione fotografica allegata

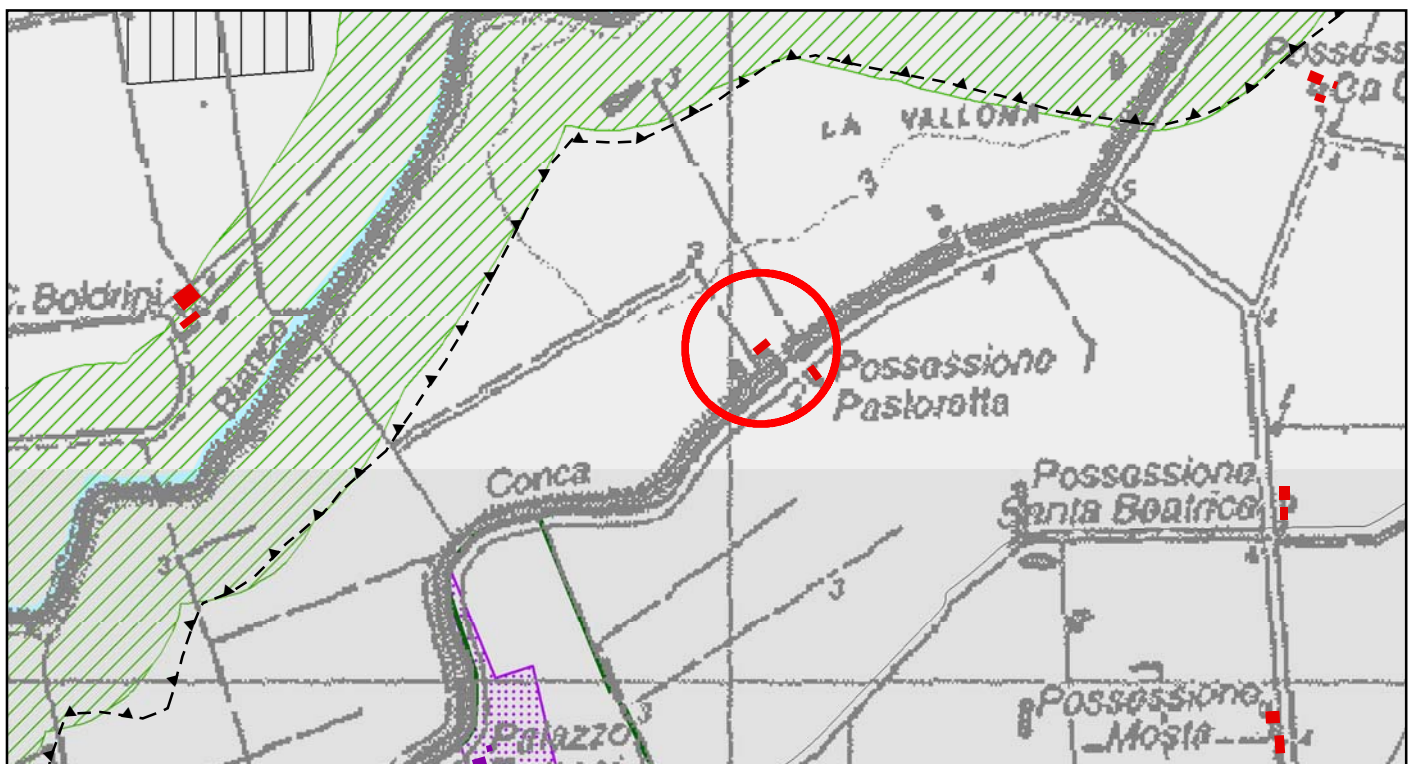




vista da nord-ovest



P.S.C. ADOTTATO: Stralcio Tav. 6.1.1 TUTELA STORICO CULTURALE E AMBIENTALE scala 1:10.000



P.S.C. OSSERVAZIONI: Stralcio Tav. 6.1.1 TUTELA STORICO CULTURALE E AMBIENTALE scala 1:10.000

Osservazione:

Cambio classifica: da "nessuna" a "storico-culturale e testimoniale"

P.R.G.: tav. n. 1/16: Adeguamento Funzionale

dati catastali: Foglio 78 Mappale 87-97

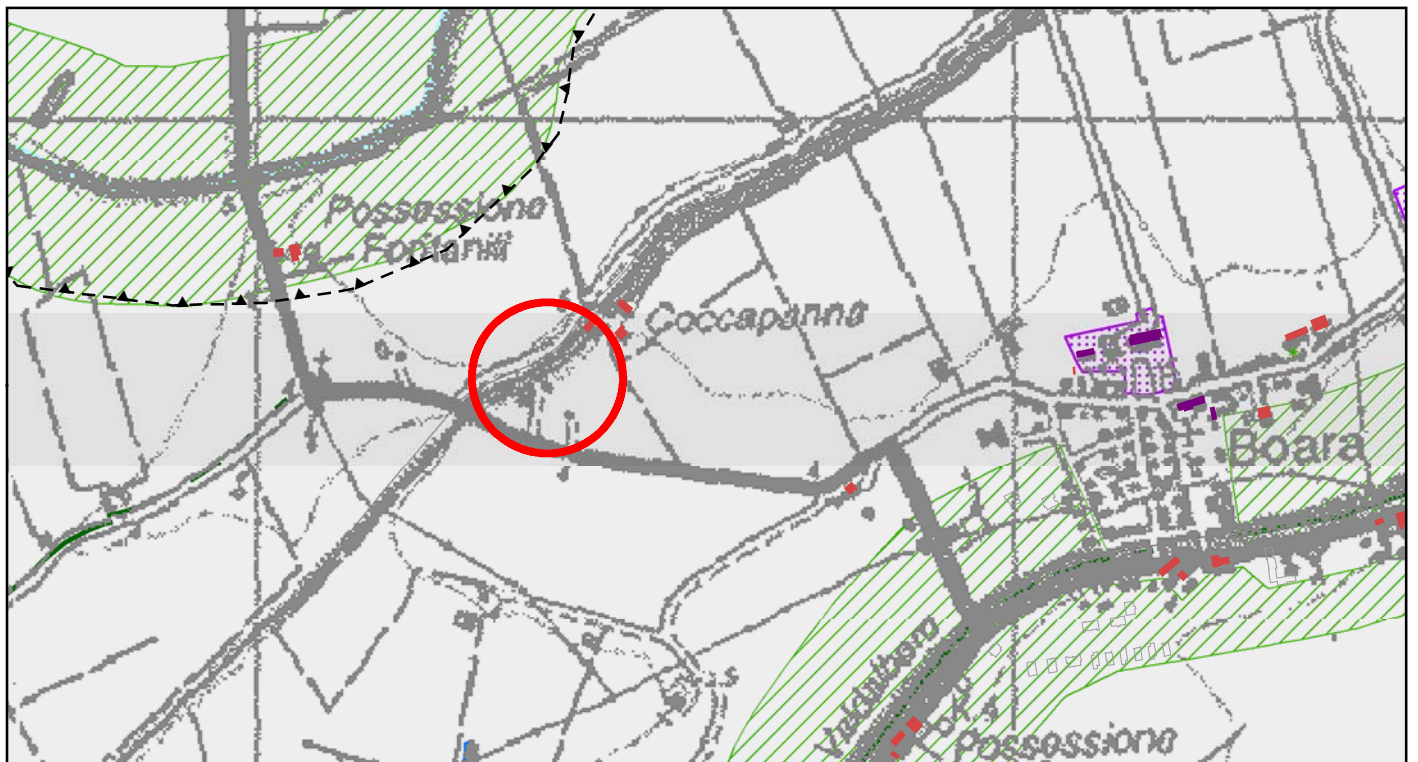
indirizzo: via della sbarra, 29-31

note: vedere documentazione fotografica allegata

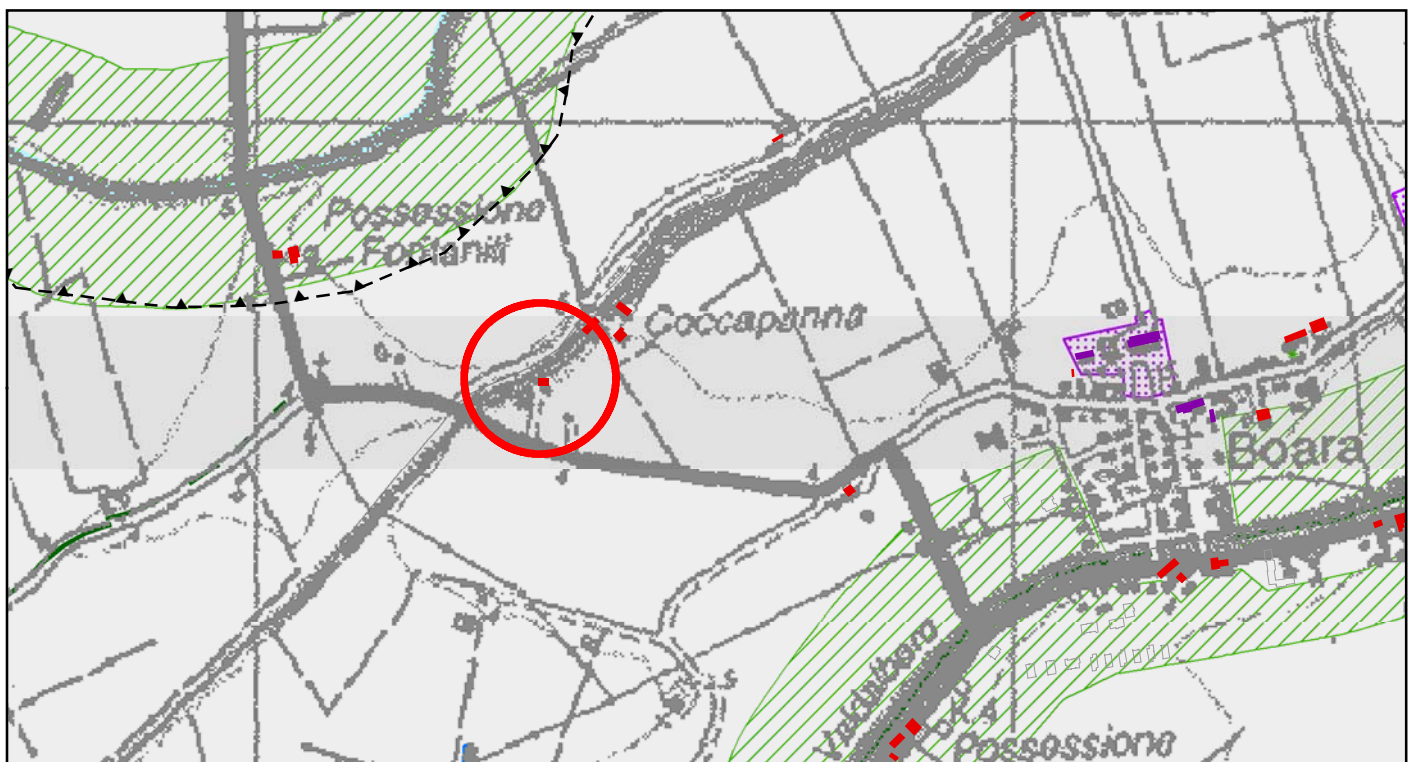




vista da sud



P.S.C. ADOTTATO: Stralcio Tav. 6.1.1 TUTELA STORICO CULTURALE E AMBIENTALE scala 1:10.000



P.S.C. OSSERVAZIONI: Stralcio Tav. 6.1.1 TUTELA STORICO CULTURALE E AMBIENTALE scala 1:10.000

Osservazione:

Cambio classifica: da "nessuna" a "storico-culturale e testimoniale"

P.R.G.: tav. n. 1/23: Risanamento tipo B

dati catastali: Foglio 115 Mappale 237-238

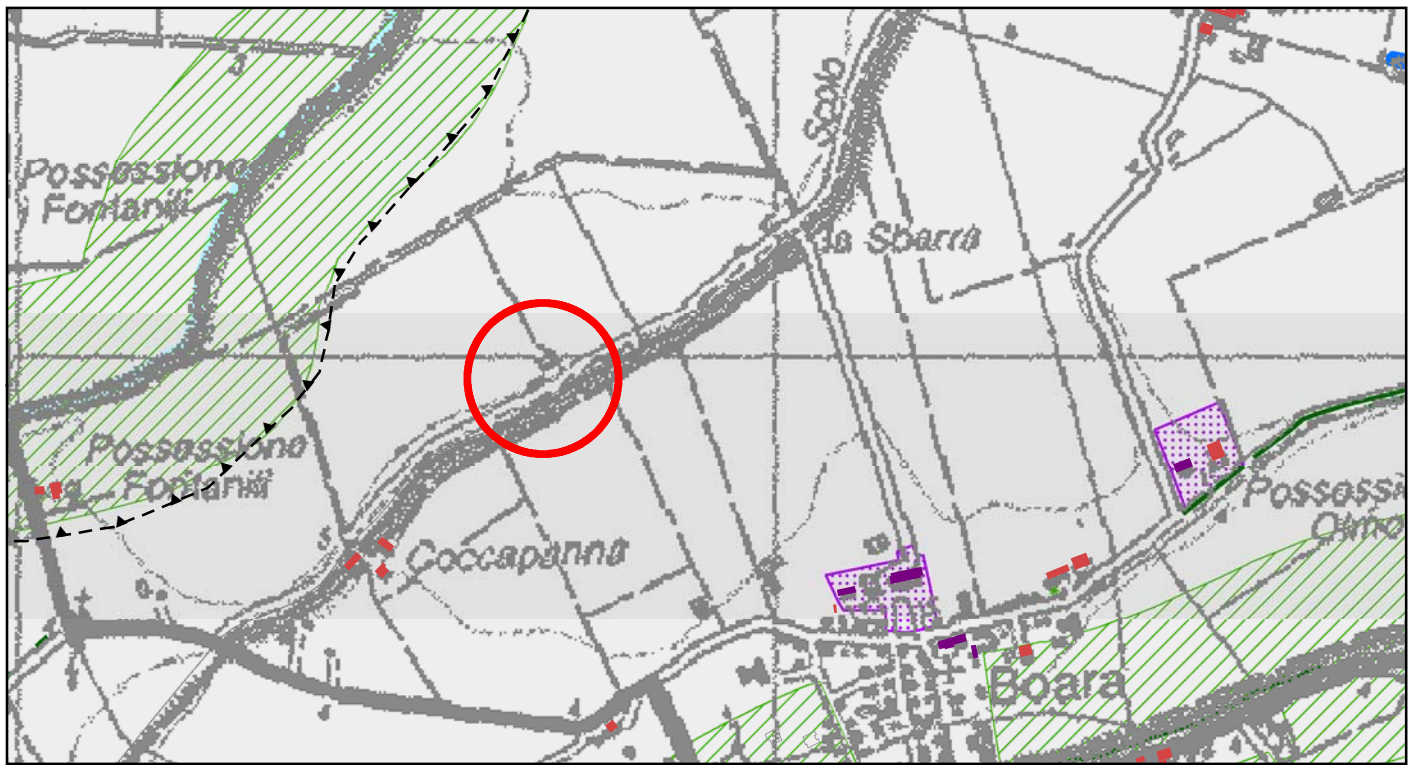
indirizzo: via Viazza, 53-55

note: vedere documentazione fotografica allegata

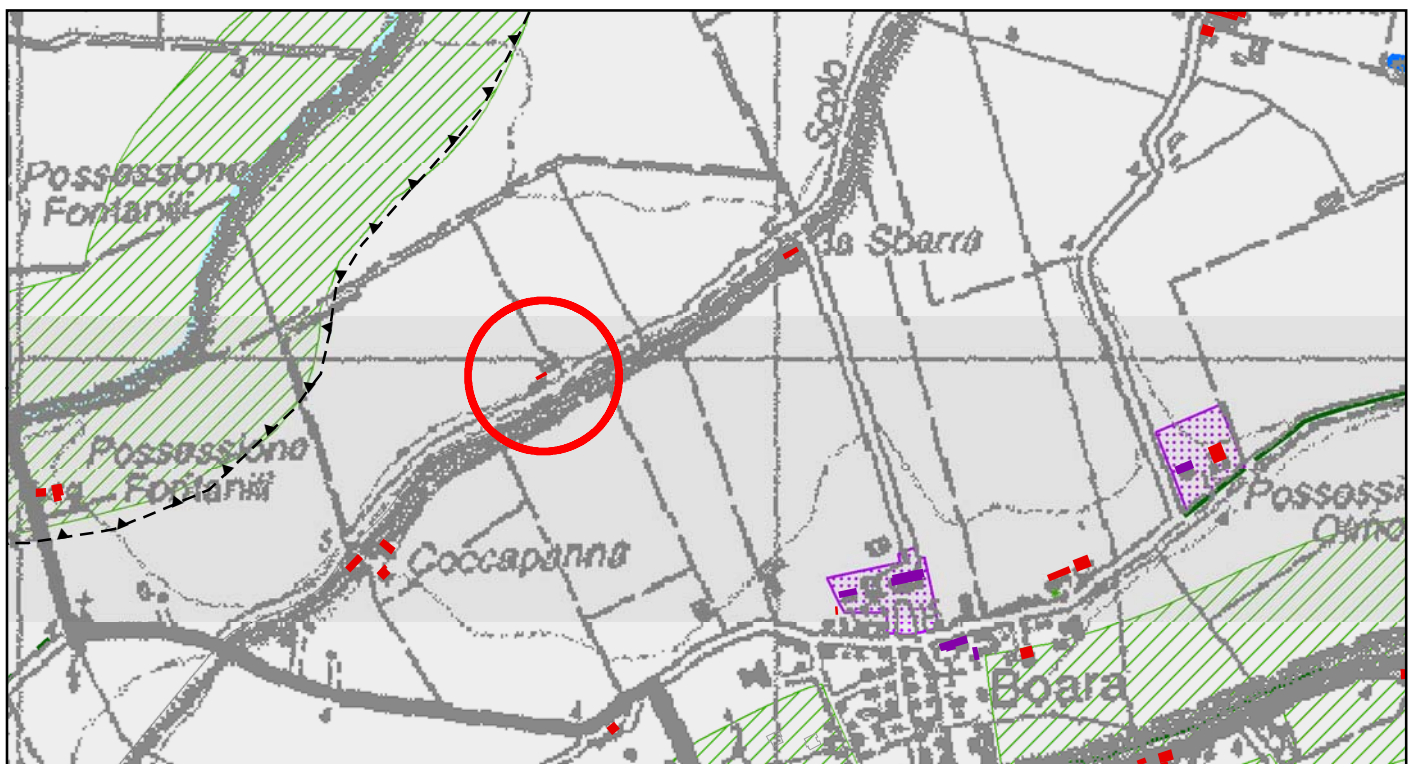




vista da nord



P.S.C. ADOTTATO: Stralcio Tav. 6.1.1 TUTELA STORICO CULTURALE E AMBIENTALE scala 1:10.000



P.S.C. OSSERVAZIONI: Stralcio Tav. 6.1.1 TUTELA STORICO CULTURALE E AMBIENTALE scala 1:10.000

Osservazione:

Cambio classifica: da "nessuna" a "storico-culturale e testimoniale"

P.R.G.: tav. n. 1/23: Adeguamento Funzionale

dati catastali: Foglio 77 Mappale 74

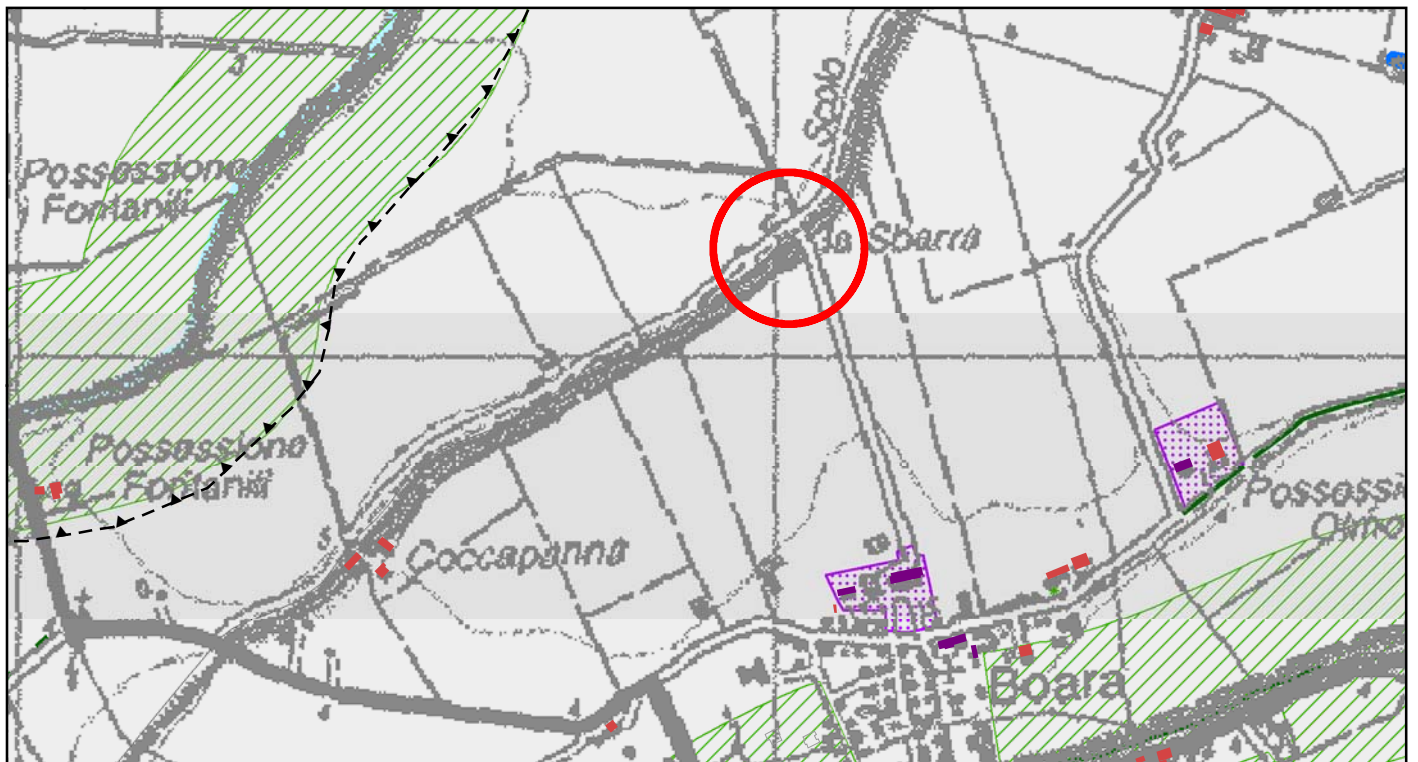
indirizzo: via della sbarra, 13

note: vedere documentazione fotografica allegata

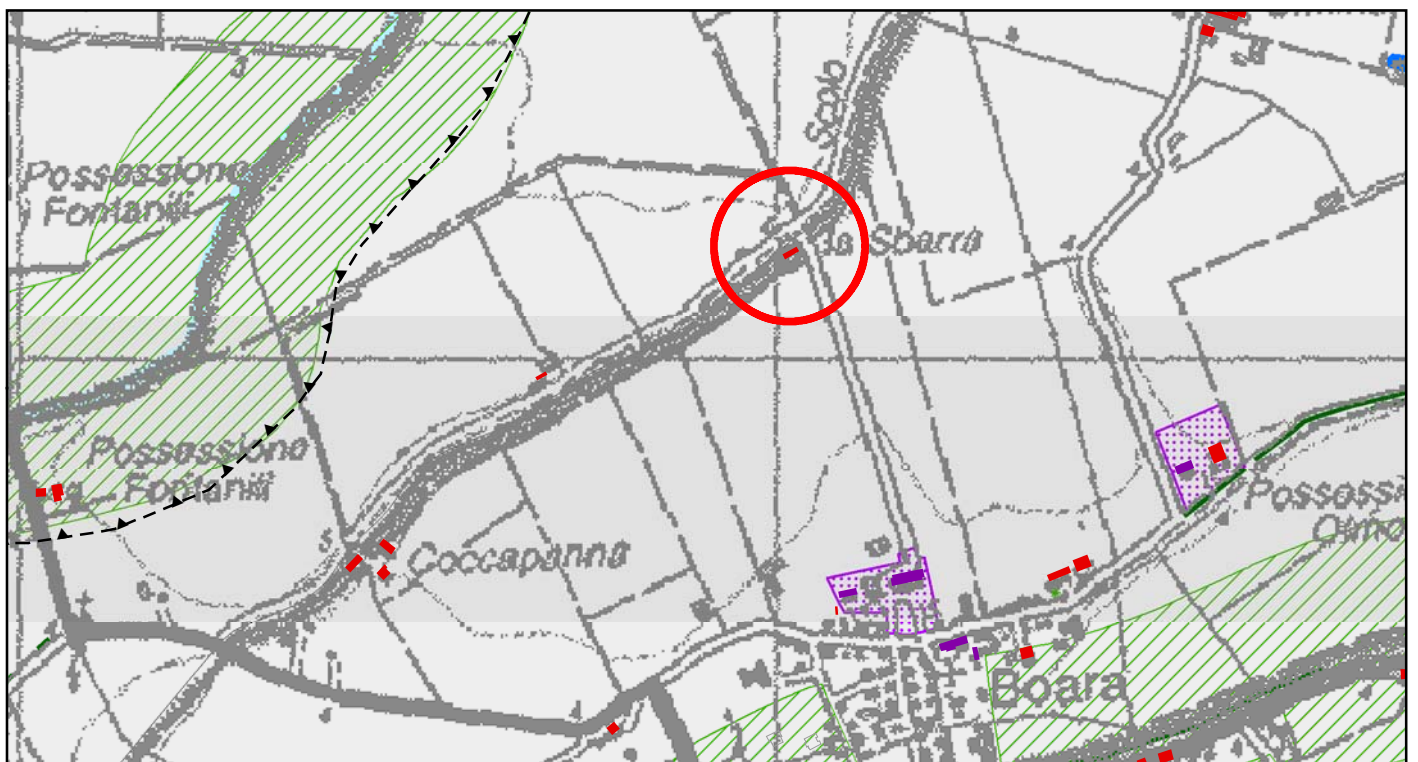




vista da sud



P.S.C. ADOTTATO: Stralcio Tav. 6.1.1 TUTELA STORICO CULTURALE E AMBIENTALE scala 1:10.000



P.S.C. OSSERVAZIONI: Stralcio Tav. 6.1.1 TUTELA STORICO CULTURALE E AMBIENTALE scala 1:10.000

Osservazione:

Cambio classifica: da "nessuna" a "storico-culturale e testimoniale"

P.R.G.: tav. n. 1/23: Risanamento tipo B

dati catastali: Foglio 115 Mappale 315

indirizzo: via della sbarra, 6

note: vedere documentazione fotografica allegata

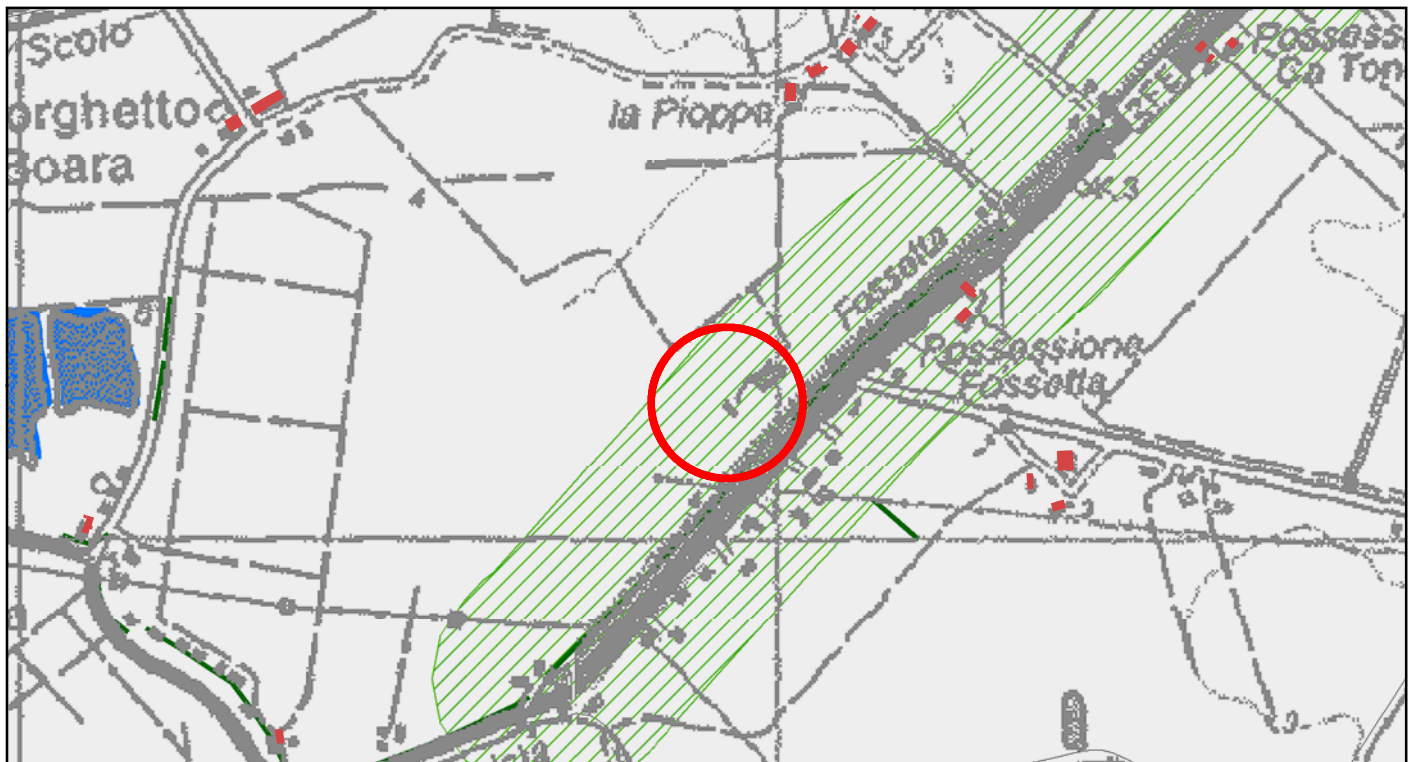




vista da nord



vista da nord



P.S.C. ADOTTATO: Stralcio Tav. 6.1.1 TUTELA STORICO CULTURALE E AMBIENTALE scala 1:10.000



P.S.C. OSSERVAZIONI: Stralcio Tav. 6.1.1 TUTELA STORICO CULTURALE E AMBIENTALE scala 1:10.000

Osservazione:

Cambio classifica: da "nessuna" a "storico-culturale e testimoniale"

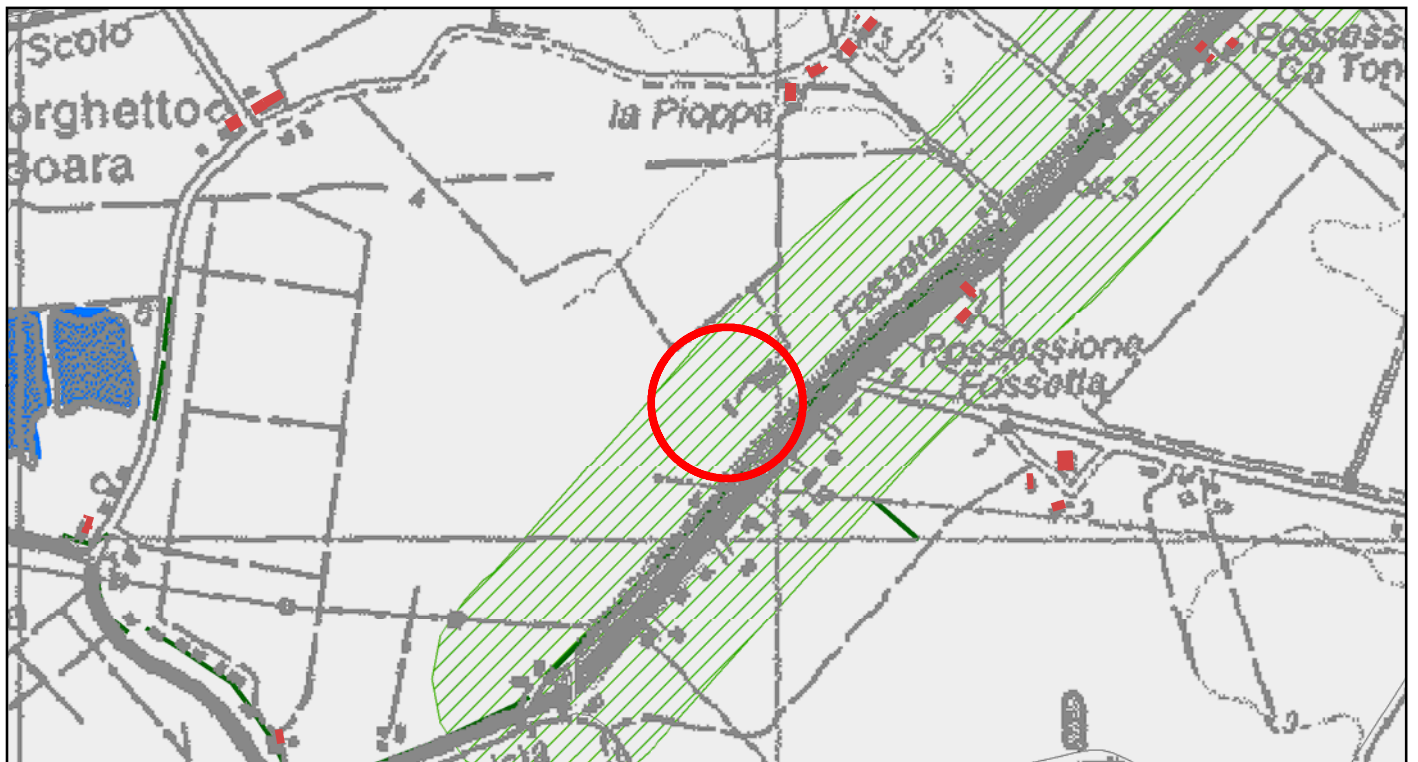
P.R.G.: tav. n. 1/23: Risanamento tipo B

dati catastali: Foglio 114 Mappale 11

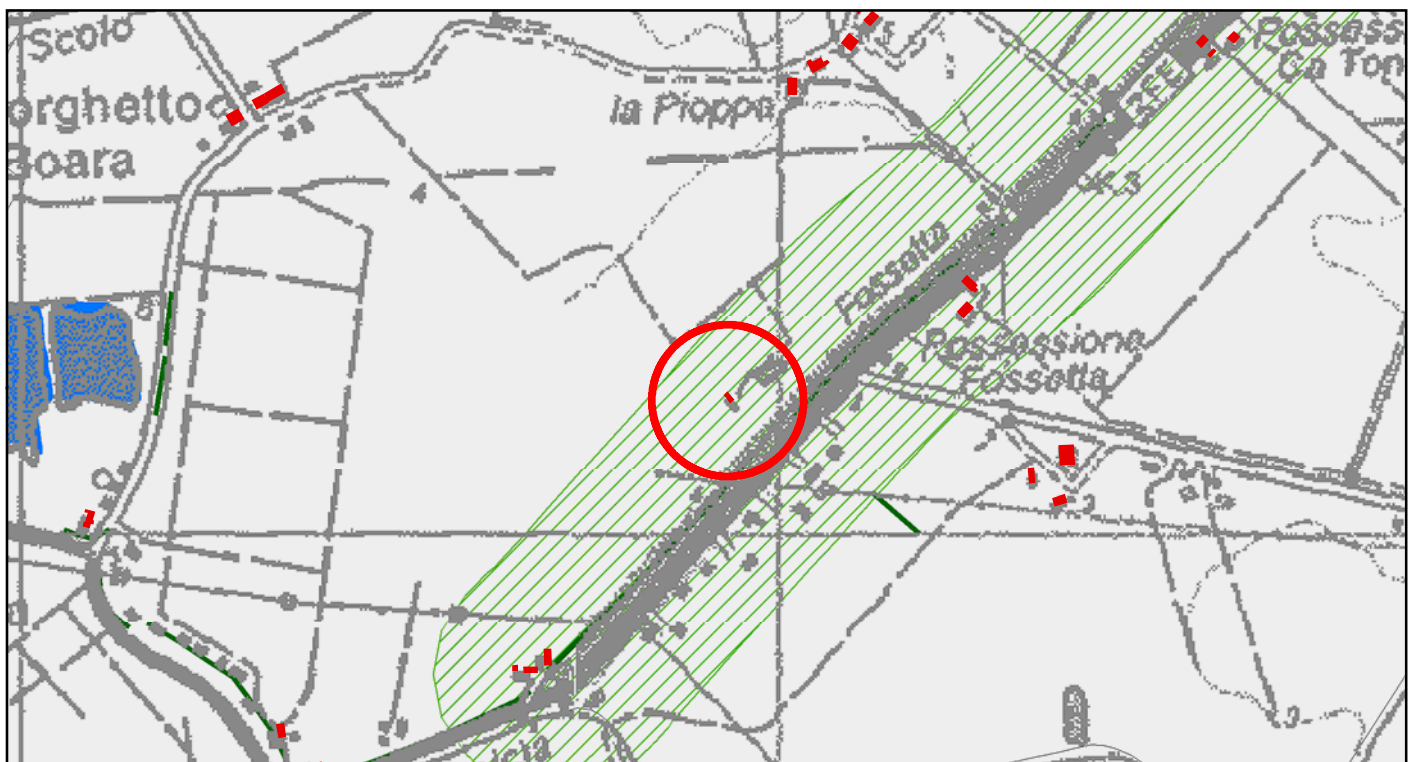
indirizzo: Copparo,

note: vedere documentazione fotografica allegata





P.S.C. ADOTTATO: Stralcio Tav. 6.1.1 TUTELA STORICO CULTURALE E AMBIENTALE scala 1:10.000



P.S.C. OSSERVAZIONI: Stralcio Tav. 6.1.1 TUTELA STORICO CULTURALE E AMBIENTALE scala 1:10.000

Osservazione:

Cambio classifica: da "nessuna" a "storico-culturale e testimoniale"

P.R.G.: tav. n. 1/23: Risanamento tipo B

dati catastali: Foglio 114 Mappale 11

indirizzo: Copparo,

note: vedere documentazione fotografica allegata





vista da est



vista da sud