






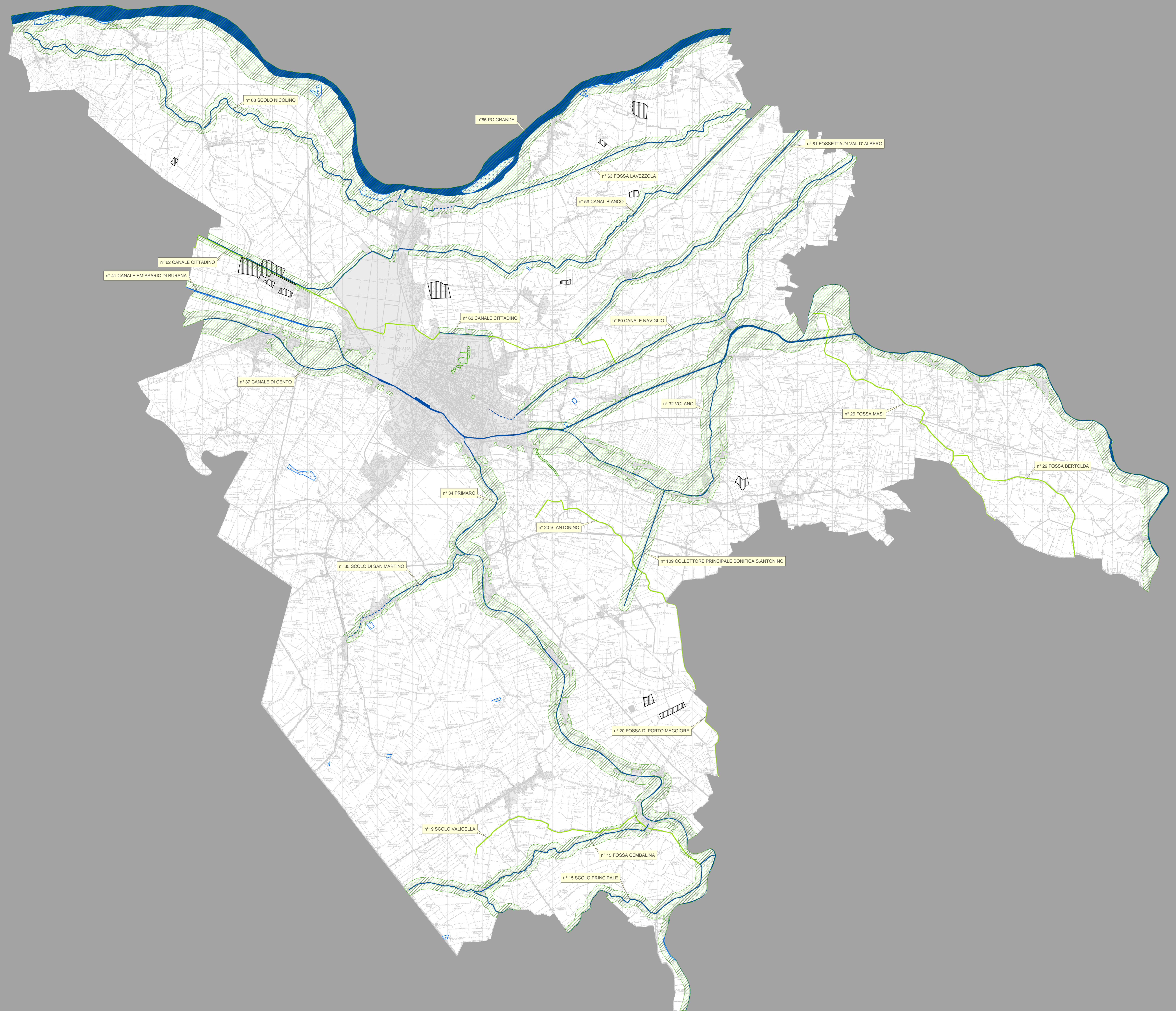




sindaco: Gaetano Sateriale  
 assessore all'urbanistica ed edilizia: Raffaele Atti  
 capo settore pianificazione territoriale: Davide Tumiazi  
 responsabile ufficio di Piano: Antonio Banillari  
 responsabile generale del Piano: Carlo Magnani  
 direttore URAV studi & progetti-isp srl: Mario Spinelli

**GEOGRAFIE 3 - COME STA CAMBIANDO FERRARA**  
**Ricognizione vincoli paesaggistici**  
**di cui al DLgs 42/2004 art.142**  
 tav. **1.01.23**  
 scala 1:36.000  
 controdottedo con delibera consiliare PG 91706/08  
 03/12/2008

- aree interessate da specifiche disposizioni di vincolo paesaggistico (art. 136 comma 1 D.Lgs 42/2004) 
- aree coperte da boschi (art. 142 comma 1 lettera g D.Lgs 42/2004) 
- aree di interesse archeologico (art. 142 comma 1 lettera m D.Lgs 42/2004) 
- corsi d'acqua e relative sponde per 150 m (art. 142 comma 1 lettera c D.Lgs 42/2004) 
- aree urbane escluse dal vincolo paesaggistico (art. 142 comma 2 D.Lgs 42/2004) 
- corso d'acqua soggetto al vincolo paesaggistico 
- corso d'acqua escluso dal vincolo paesaggistico con Del. G. r. n. 2531/2000 



Ufficio di piano  
 Antonio Banillari  
 coordinatore  
 con:  
 Franco Bionventi  
 Barbara Bonora  
 Anna Cabolani  
 Stefano De Biaggi  
 Fabio De Luigi  
 Roberto Fiorentini  
 Carlotta Grillone  
 Antonella Maggipinto  
 Valeria Manfredini  
 Elisa Marchi  
 Patrizia Masola  
 Giulia Parmeggiani  
 Cristiano Renardo  
 Luca Rovarsi  
 Sandra Sarasani  
 URAV studi e progetti-isp srl  
 Marino Folini  
 coordinatore  
 Carlo Magnani  
 responsabile generale  
 del Piano con:  
 Stefano Murarini  
 Daniele Paccaroni  
 Maria Chiara Tosi  
 Mario Spinelli  
 direttore generale  
 Maria Rossina Pastore  
 direttore di produzione  
 Michele D'accordi  
 Sara Ragni