



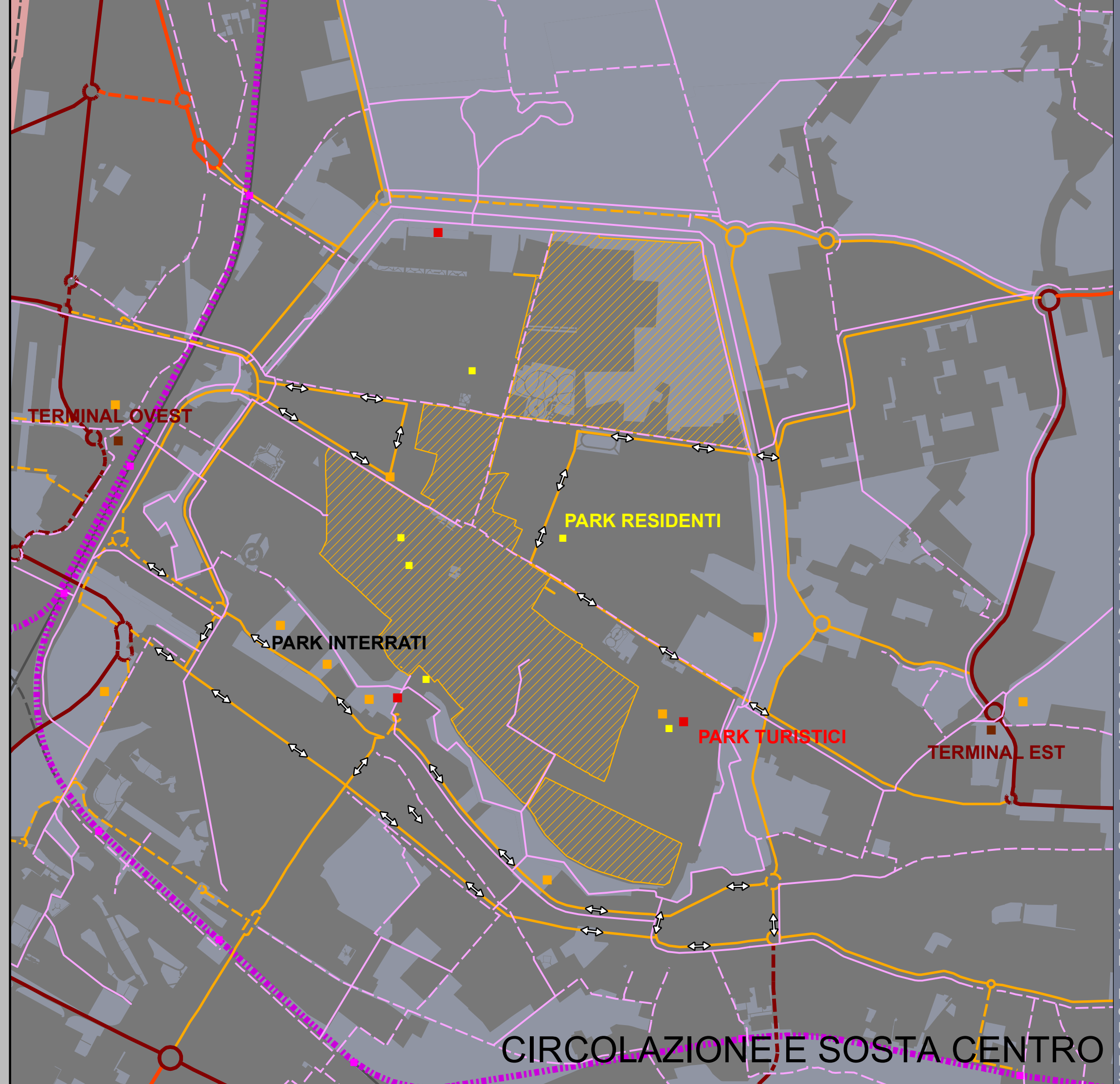
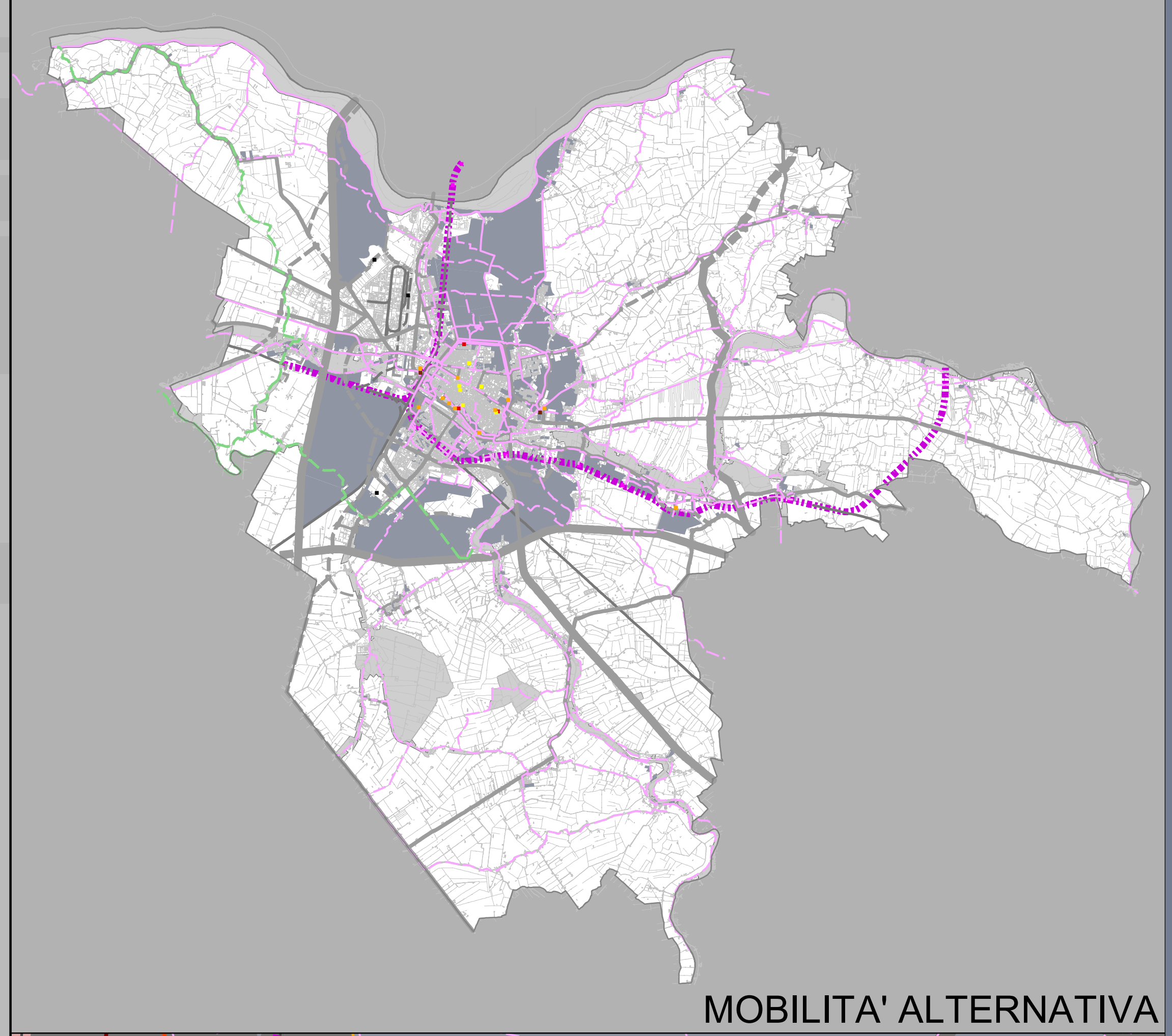
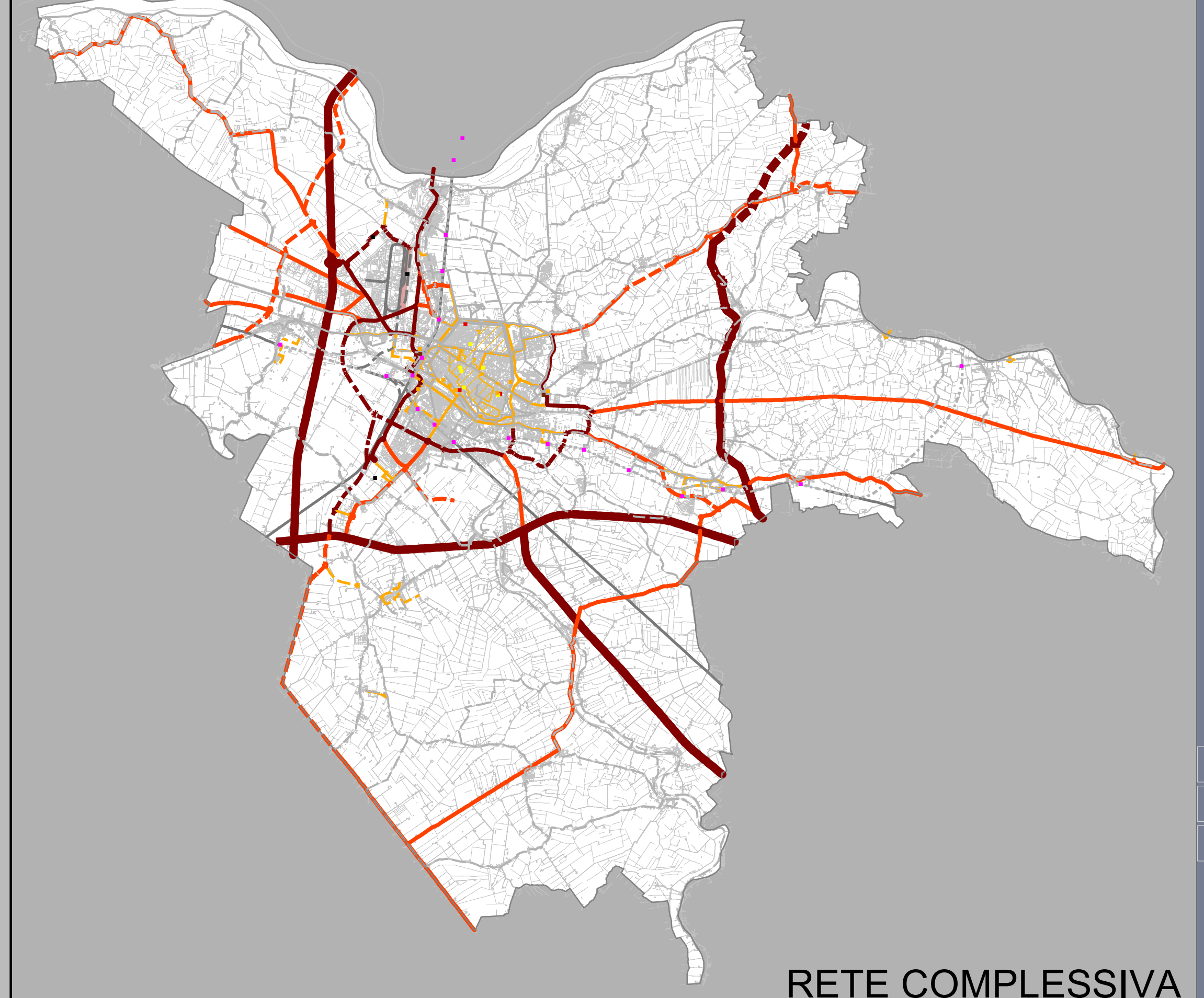
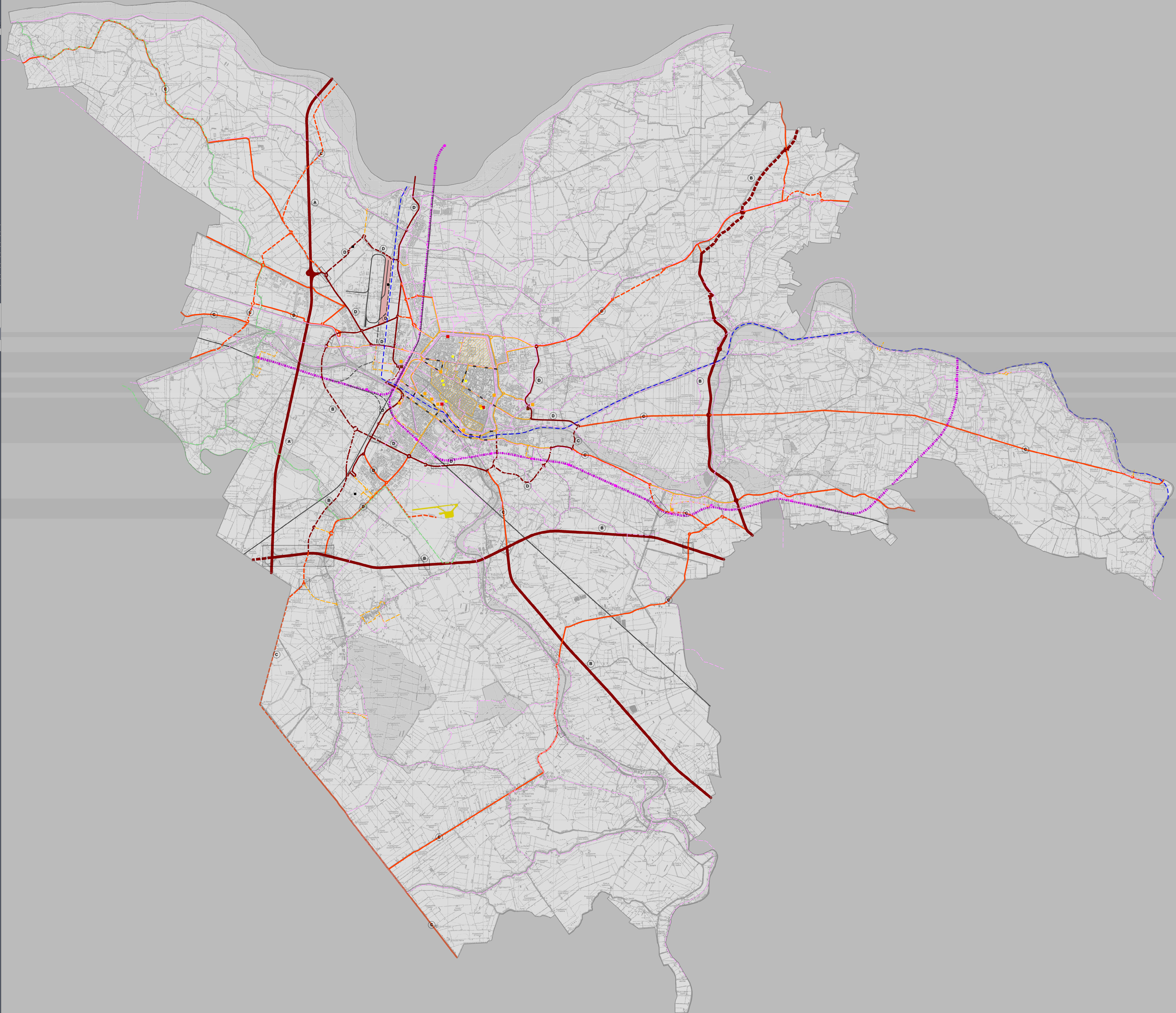
sindaco: Gaetano Sateriale
 assessore all'urbanistica ed edilizia: Raffaele Atti
 capo settore pianificazione territoriale: Davide Tumialti
 responsabile ufficio di Piano: Antonio Barillari
 responsabile generale del Piano: Carlo Magnani
 direttore UJAV studi & progetti sp. s.r.l.: Mario Spinelli

TRASFORMAZIONI
la rete della mobilità'

tav. **5.4**
 scala 1:36.000

controdedotto con delibera consiliare PG 91706/08
 03/12/2008

	esistente	PROGETTO
AUTOMOBILE		
- strade di collegamento territoriale		
- strade di accesso alla città		
- strade di penetrazione e collegamento		
- strade di distribuzione		
- nodi valico		
- classifica ex D.Lgs 285/02 s.m.l.		
MOBILITÀ ALTERNATIVA		
- ferrovia		
- metropolitana		
- percorsi ciclabili		
- ciclabili di connessione ambientale		
- dossi ed emergenze paesaggistiche		
INTERMODALITÀ		
- parcheggi accesso al centro		
- parcheggi residenti		
- interscambio persone turistiche		
- terminal trasporto pubblico		
- interscambio merci		
- zona traffico limitato (ZTL)		
- circolazione vietata		
- aeroporto		
OROVIA		



Ufficio di piano:
 Antonio Barillari
 coordinatore
 con:
 Franco Beneventi
 Barbara Bonora
 Anna Calzolari
 Stefano Di Biaggi
 Fabio De Luigi
 Roberto Fiorinini
 Carlotta Girone
 Antonella Maggipinto
 Valeria Manfredini
 Elisa Marchi
 Patrizia Missola
 Giulia Palmegiani
 Cristiano Rinaldi
 Luca Roveri
 Sandra Sarasin
 UJAV studi e progetti sp. s.r.l.
 Mario Folini
 coordinatore
 Carlo Magnani
 responsabile generale
 del Piano con:
 Stefano Munarin
 Daniele Piaccone
 Maria Chiara Tosi
 Mario Spinelli
 direttore generale
 Maria Rosaria Pastore
 direttore di produzione
 Michele D'acordi
 Sara Ragni