






sindaco Tiziano Tagliani
 assessore all'urbanistica ed edilizia Roberta Fusari
 direttore tecnico Fulvio Rossi
 responsabile ufficio di piano Antonio Barilani

Quadro conoscitivo	lav.
Densita' abitativa e localizzazione attivita'	2.1.5
Adottato con delibera consiliare PG --/--	scala 1:10.000

-  Territorio urbanizzato e urbanizzabile
-  PUA vigenti che interessano aree a POC
-  Comparti di attuazione 1° POC
-  Territorio urbanizzabile privo di pianificazione operativa

- ATTIVITA'**
- strutture ricettive)
 - strutture ristorative)
 - attivita' commerciali) Sup. di vendita (mq)
 -  < 250
 -  251 - 2.500
 -  2.501 - 5.000
 -  > 5.000
 - attivita' di servizio) Sup. calpestabile (mq)
 -  < 250
 -  251 - 2.500
 -  2.501 - 5.000
 -  > 5.000
 - attivita' produttive) Sup. calpestabile (mq)
 -  < 500
 -  501 - 2.500
 -  > 2.500

- DENSITA' ABITATIVA [ab/ha]**
 Destinazioni d'uso: NST - RES - CUR - OGU
-  D < 50
 -  50 < D < 75
 -  75 < D < 100
 -  100 < D < 150
 -  D > 150

- ATTREZZATURE E SPAZI DI MASSIMA TUTELA**
- 

- DOTAZIONI TERRITORIALI**
 Destinazioni d'uso: ASC - INT - MCA - STE
- 

- SISTEMA DELLA PRODUZIONE**
 Destinazioni d'uso: SVI - PRO - ART - TER - PES - DFA - LOG
- 

- TERRITORIO RURALE**
 Destinazioni d'uso: AAP - AVP - ARP - AVN - ATR
- 

