

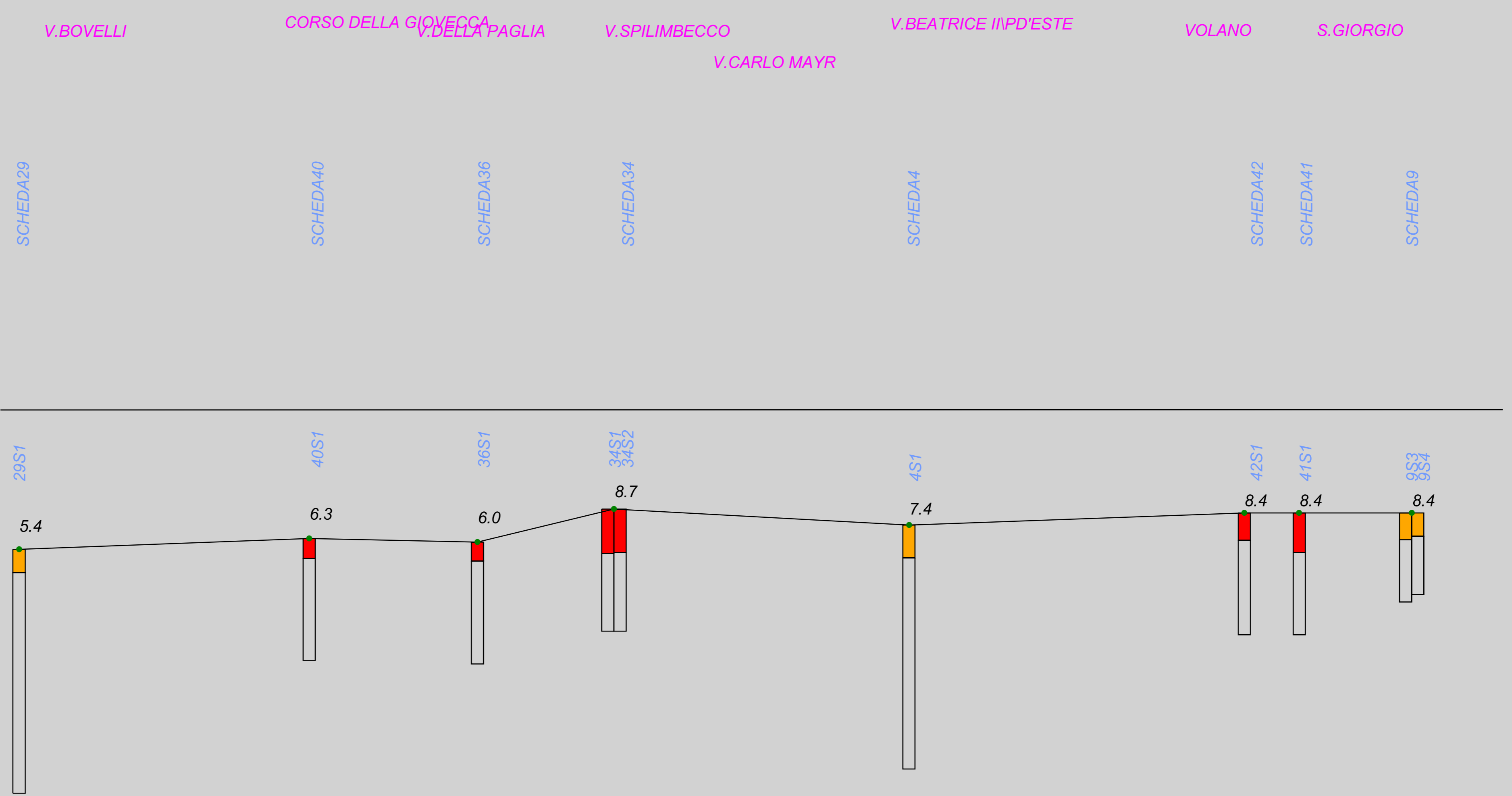
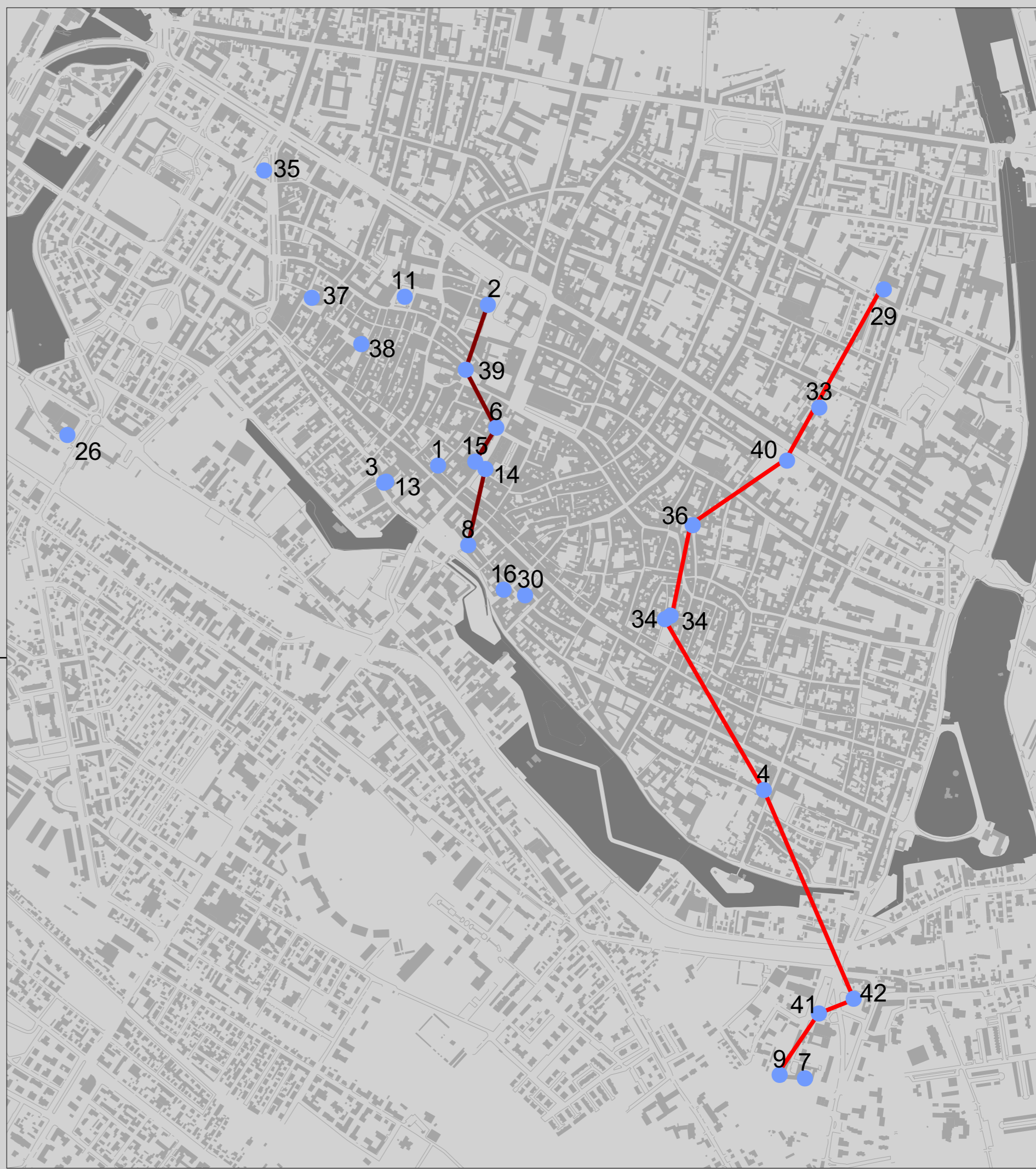
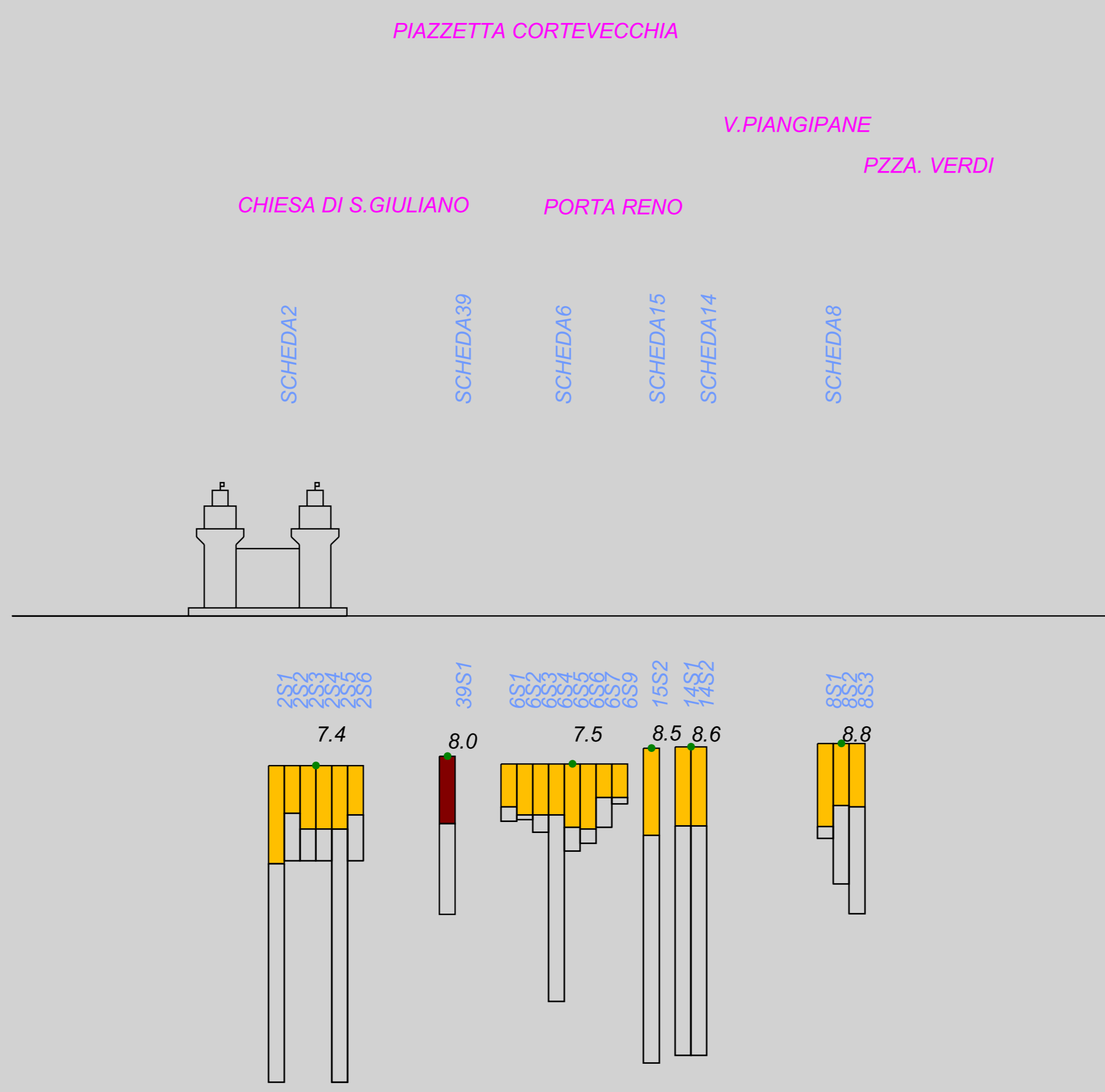


sindaco	Gaetano Sateriale
assessore all'urbanistica ed edilizia	Raffaele Atti
capo settore pianificazione territoriale	Davide Tumiati
responsabile ufficio di Piano	Antonio Barillari
responsabile generale del Piano	Carlo Magnani
direttore IUAV studi & progetti-isp srl	Mario Spinelli

CARTA ARCHEOLOGICA DI FERRARA  
**Sezione dei rilievi provvisti di carotaggi** tav. **1/05.11**

**Valutazione potenziale archeologico**

rilievi geognostici    
 sezione nord-sud di v. Porta Reno    
 sezione nord-sud di v. Mortara-v. Ravenna    
 quote altimetriche (interpolate) **7.4**   
 identificazione rilievo **SCHEDA 2**   
 identificazione carotaggio **2S1**   
 ubicazione **PORTA RENO**   
 pacco archeologico da lettura archeologica v. Porta Reno    
 pacco archeologico da lettura archeologica v. Mortara- v.Ravenna    
 pacco archeologico da lettura geologica    
 terreno sterile    
 piano campagna



ANALISI ARCHEOLOGICHE  
 Soprintendenza Archeologica dell'Emilia Romagna

La Fenice Archeologia e Restauro S.r.l.

Ufficio di Piano  
 Antonio Barillari coordinatore  
 Andrea Ansaloni  
 Andrea Chierregatti  
 Mario Lazzari  
 Paolo Padovani  
 Enrico simoni

con:  
 Franco Beneventi  
 Barbara Bonora  
 Anna Calzolari  
 Stefano De Biaggi  
 Fabio De Luigi  
 Antonella Maggipinto  
 Valeria Manfredini  
 Patrizia Masola  
 Cristiano Rinaldo  
 Sandra Sarasini

IUAV studi e progetti-isp srl  
 Marino Folin coordinatore

Carlo Magnani responsabile generale del Piano con Stefano Munari, Daniele Paccone, Maria Chiara Tosi

Mario Spinelli direttore generale  
 Maria Rosaria Pastore direttore di produzione  
 Michele D'accordi  
 Sara Ragni