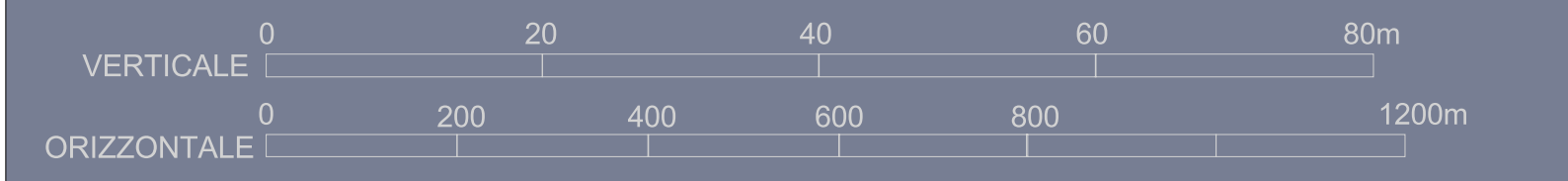




sindaco dott. Gaetano Sateriale
 assessore all'urbanistica ed edilizia dott. Raffaele Atti
 capo settore territorio e sviluppo economico arch. Claudio Fedozzi
 responsabile ufficio di piano ing. Antonio Barillari
 responsabile generale del Piano prof. Carlo Magnani
 direttore IUAV studi & progetti-isp srl arch. Mario Spinelli

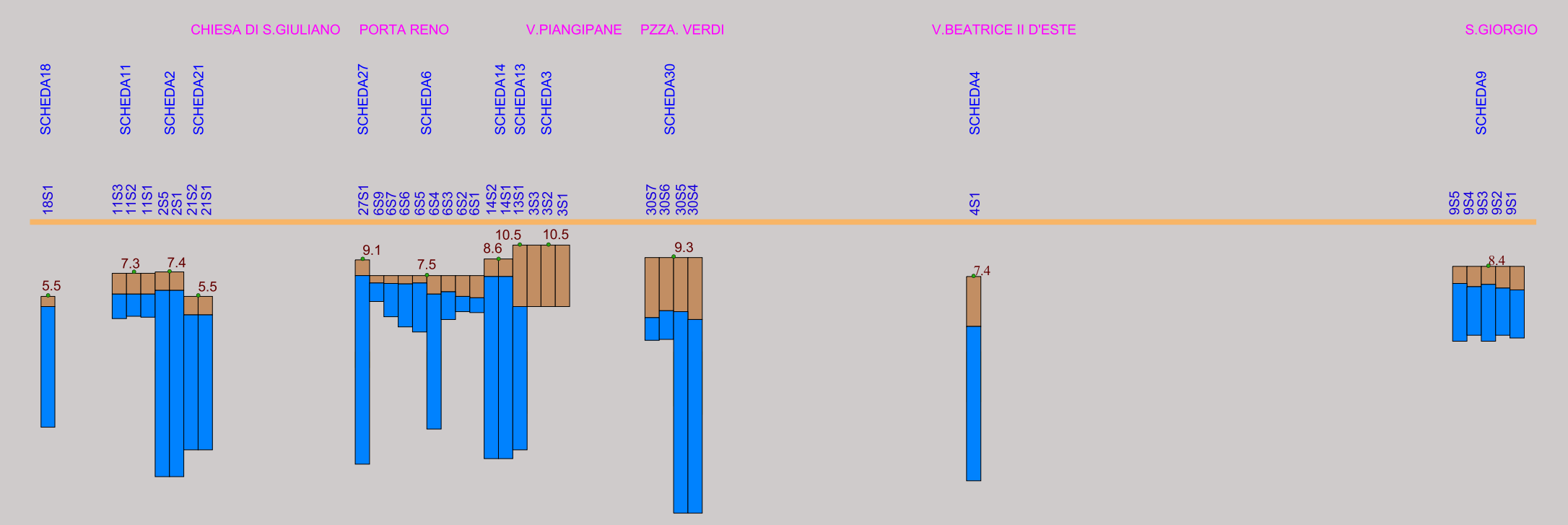
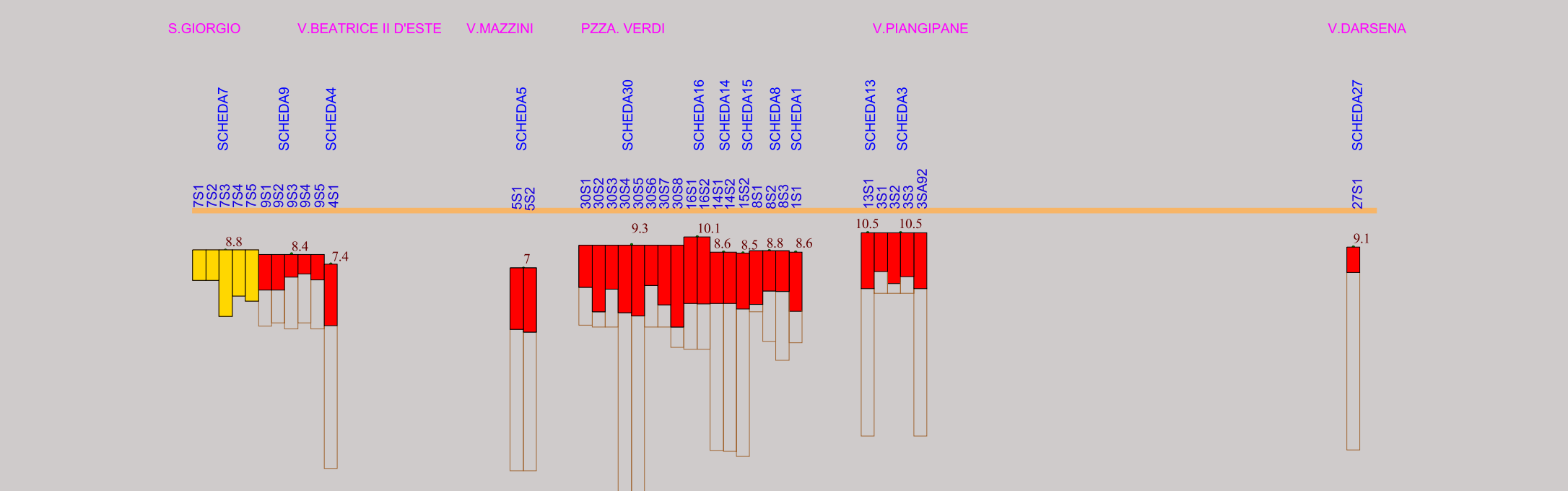
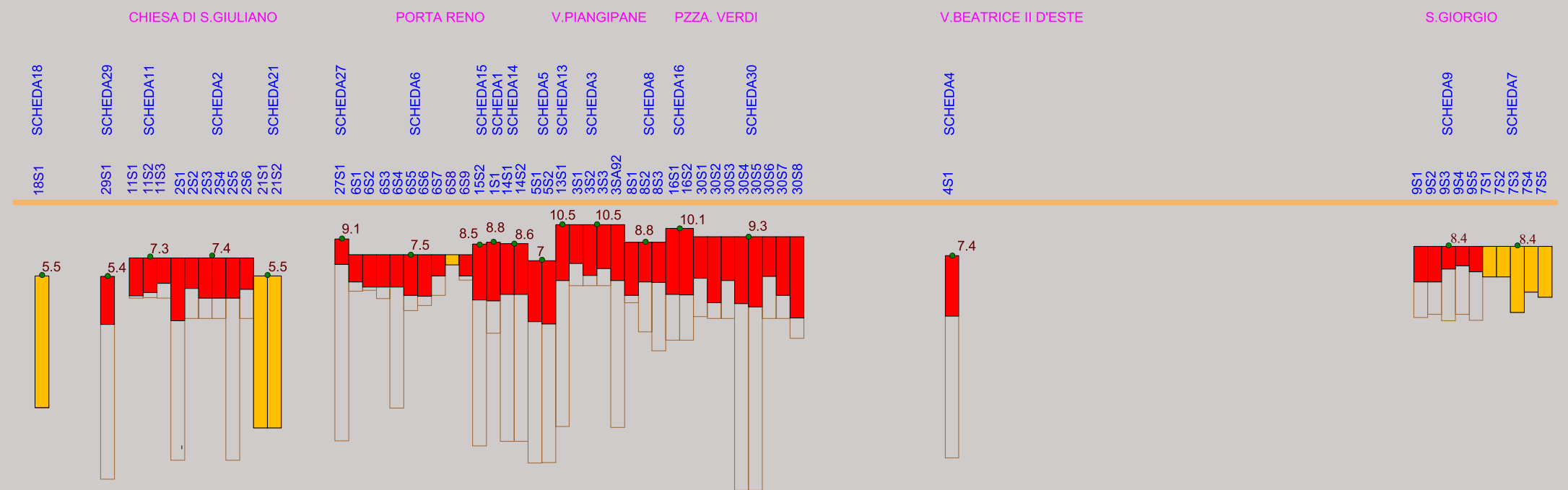
CARTA ARCHEOLOGICA DI FERRARA
Sezione generale dei rilievi geognostici e della falda acquifera

tav. **1/05.09**



data 20.10.2003

- QUOTE ALTIMETRICHE(INTERPOLATE) ● 7.4
- IDENTIFICAZIONE RILIEVO SCHEDA N°1
- IDENTIFICAZIONE CAROTAGGIO 1S1
- UBICAZIONE PORTA RENO
- PACCO ARCHEOLOGICO
- DATO ARCHEOLOGICO MANCANTE
- TERRENO STERILE
- PIANO CAMPAGNA
- PROFONDITA' MASSIMA DEL CAROTAGGIO
- QUOTA RILEVAMENTO FALDA SUPERFICIALE



ANALISI ARCHEOLOGICHE
 Soprintendenza Archeologica dell'Emilia Romagna
 La Fenice Archeologia e Restauro s.r.l.
 Chiara Guarnieri
 Claudio Negrelli
 Dario Deserri

Gaetano Sateriale sindaco
 Raffaele Atti assessore all'urbanistica e edilizia
 Claudio Fedozzi capo settore territorio e sviluppo economico
 Ufficio di Piano
 Antonio Barillari coordinatore
 Paolo Padovani
 Paolo Perelli
 Enrico Simoni
 Raffaella Vitale con:
 Andrea Ansaloni
 Franco Beneventi
 Barbara Bonora
 Anna Calzolari
 Stefano De Biaggi
 Fabio De Luigi
 Patrizia Masola
 Cristiano Rinaldo
 Sandra Sarasini

IUAV studi e progetti-isp srl
 Mario Folin coordinatore
 Carlo Magnani responsabile generale del Piano con Stefano Munarin
 Daniele Paccone
 Maria Chiara Tosi
 Mario Spinelli direttore generale
 Maria Rosaria Pastore direttore di produzione
 Luca Borsa
 Sebastiano Capasso
 Michele D'acordi
 Barbara Leoncin
 Massimo Marchetti
 Sara Ragni
 Marco Scanferlin